STATISTISCH-TOPOGRAPHISCHE BESCHREIBUNG DER KURMARK BRANDENBURG

August Heinrich Borgstede

Digitized by Google

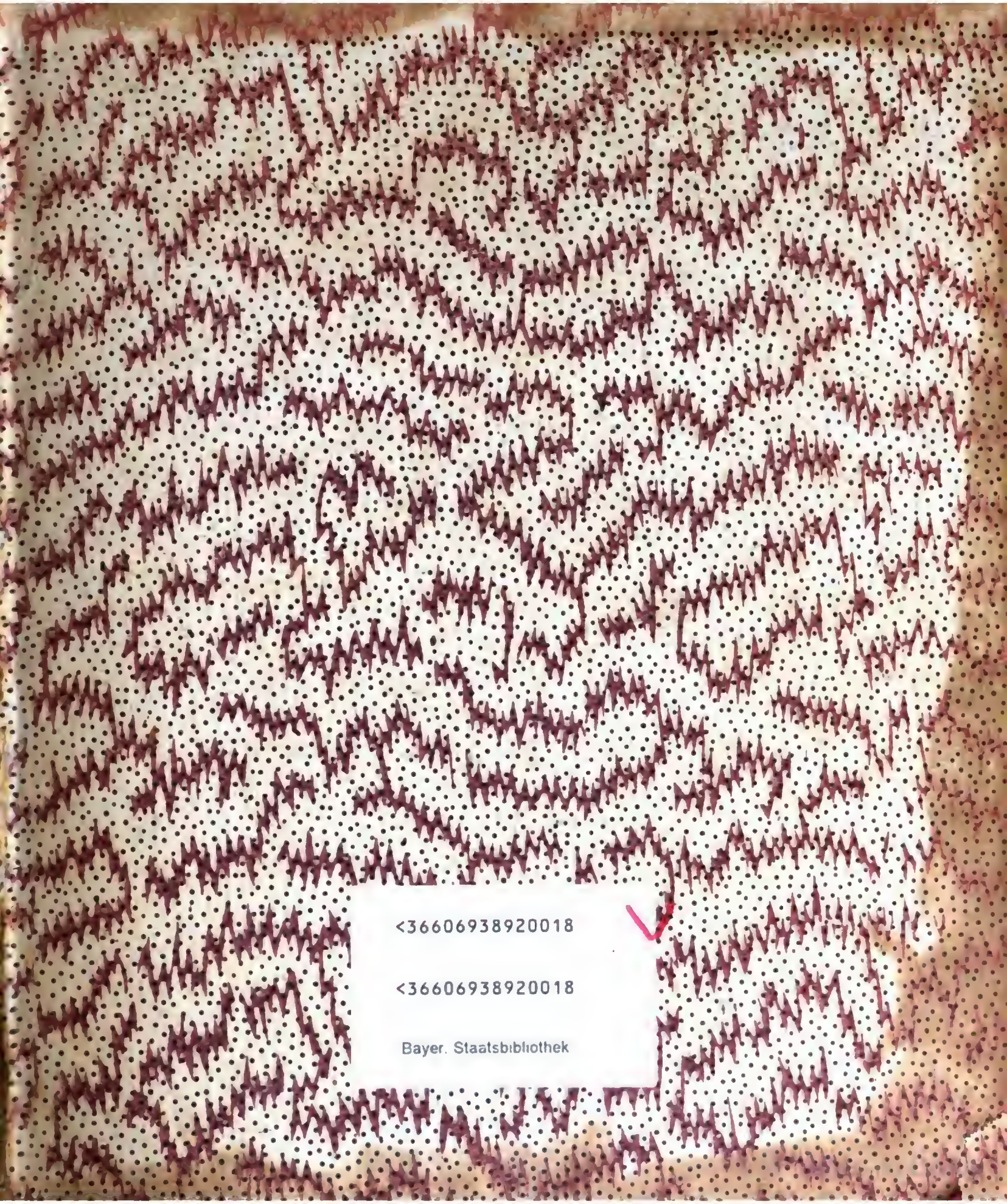
<36606938920018

<36606938920018

Bayer. Staatsbibliothek

4° Bouis. 3.

Digitized by Google

DEUTSCHE
STAATS-
BIBLIOTHEK
MÜNCHEN

Digitized by Google

Ug 1° 5527 3

Digitized by Google

Digitized by Google

Statistische Charte von der Churmarck Brandenburg

auf das genauste entworffen von L. F. Schmann in Nürnberg C. Speck

Maasstab von 10 Meilen

1786.	Altemark	Prignitz	Ruppin	Ukermark	Havelland	Löwenb. und Barnim	Mittl. Barnim und Teltow	Ob. Barnim	Lebus	Zauche	Lausnick &c.	Teltow	Bees und Storkow	Die ganze Churmark
Quadratmeilen	79	37	33	65	57	17	25	27	29	31	16	31	34	447
Städte	10	10	7	11	9	1	5	6	4	6	2	7	2	63
adeliche Landsaß.	7	3	3	3	3	—	4	3	3	3	3	3	3	43
Medint.	6	3	3	6	4	1	1	2	2	2	1	6	—	37
Pfarr	245	311	130	219	193	70	116	113	113	57	41	134	123	1595
Kapellgem.	16	16	3	32	16	3	8	4	12	8	2	6	6	163
Filial Orte	2	—	12	17	4	3	10	10	1	3	3	4	12	103
Feuerstellen	16035	13567	6930	11351	9331	10310	10586	5190	6010	4207	913	4764	3782	96 826
unbebaut in den Städten	1018	1219	1013	1333	1321	273	701	1141	2148	1156	691	1917	481	13 217
auf dem Lande	14978	10279	5553	9918	8010	10037	9885	4049	3862	3051	222	2847	3301	83 609
Menschen auf Mittwr.	98187	73108	43511	80773	80097	72000	175383	33330	44870	25384	11448	39001	22601	753810
unbebaut in den Städten	8645	11000	8187	12000	10000	7000	18000	10707	16051	8000	6000	9001	6000	127 401
Bauren in Cant. Brandenb.	12000	10000	10000	11000	10000	10000	19000	7000	11000	10000	6000	12000	12000	133 000
in Mittwr.	8000	9000	8000	10000	10000	10000	20000	7000	8000	8000	6000	8000	8000	120 000
auf dem Lande incl. Mittwr.	71739	43088	25204	49349	52147	41132	126608	24029	25395	17054	4834	26940	16000	499 935
Pferde	27103	20137	13003	18681	19018	18752	18000	6450	12000	5372	2401	6030	3800	144 834
Ochsen	14981	9162	6224	11168	8770	7917	13861	7203	9060	5244	2001	6113	5275	98 382
Kühe	33218	27017	12173	18803	20810	16350	19070	12330	19000	10	3000	9803	7114	181 426
Junge Vieh	22206	24748	6 88	9009	9006	870	3611	11007	8456	3056	1034	4803	4004	108 048
Schaafe	94301	108018	31 15	136 300	57018	17158	19307	28053	67773	24130	11171	40006	41044	826 376
Schweine	20003	22719	13101	24070	10006	6231	12581	10819	18370	11112	4821	11151	6852	182 770
an Ausmath	18 873 th.	11 511 th.	5128 th.	16 000 th.	6438 th.	1756 th.	3304 th.	4703 th.	7038 th.	2207 th.	674 th.	3202 th.	2470 th.	83441 th.
nahmhaft an Bauren	1004 th.	880 th.	47 th.	1580 th.	836 th.	90 th.	11 th.	14 th.	890 th.	130 th.	35 th.	905 th.	31 th.	6037 th.
" Roggen	4424 th.	3891 th.	2472 th.	6455 th.	5704 th.	869 th.	1950 th.	2233 th.	3405 th.	1120 th.	545 th.	1841 th.	1753 th.	34 790 th.
" Gerste	4306 th.	2000 th.	1491 th.	4100 th.	1964 th.	824 th.	2857 th.	1281 th.	2037 th.	562 th.	155 th.	908 th.	884 th.	20 068 th.
" Hafer	4206 th.	3470 th.	1135 th.	3546 th.	2126 th.	843 th.	1720 th.	1200 th.	1553 th.	444 th.	70 th.	321 th.	240 th.	18 946 th.
Die Communion beträgt an Ochsen aus Kühe	3695	1077	1377	1803	1336	91	14000	1536	2364	701	398	1230	604	30203
" Schaafe aus Mittwl.	17361	8311	2807	14112	10724	872	14328	7425	10071	4249	1100	4289	1917	100 082
" Kälber	6774	3087	1071	3771	2489	72	4054	1463	2003	917	180	702	284	30478
" Schweine	10087	6327	2002	11321	10024	1950	20265	6565	9530	2000	581	3100	2981	106 760
Getraide und Acker mit nahmhaft an Bauren	83004 Wsp.	30230 W.	22320 W.	42284 W.	43045 W.	7000 W.	74000 W.	18000 W.	27453 W.	10000 W.	3351 W.	13251 W.	9850 W.	383 500 Wsp.
	877 W.	1110 W.	450 W.	2110 W.	2323 W.	68 W.	14 942 W.	2705 W.	5402 W.	848 W.	180 W.	869 W.	822 W.	38 185 W.
" Roggen	25687 W.	10800 W.	12850 W.	27764 W.	19 811 W.	4330 W.	51 842 W.	8481 W.	11300 W.	5778 W.	2432 W.	7081 W.	6300 W.	197 765 W.
" Gerste	17880 W.	6000 W.	4368 W.	11681 W.	12736 W.	1251 W.	10 716 W.	3701 W.	7101 W.	3258 W.	772 W.	6035 W.	4120 W.	98 487 W.
" Hafer	11921 W.	11053 W.	3947 W.	11033 W.	6555 W.	1631 W.	11870 W.	3000 W.	6018 W.	1709 W.	344 W.	1813 W.	1000 W.	71 033 W.

Digitized by Google

Statiſtiſch-Topographiſche

Beſchreibung

der

Kurmark Brandenburg.

Erſter Theil.

Tres mihi convivae prope diſſentire videntur,
Poſcentes vario multum diverſa palato.
Quid dem? quid non dem? renuis tu, quod jubet alter
Quod petis, id ſane eſt inviſum, acidumque duobus.

Horat. Epist. II. Lib. II.

Berlin, 1788.
Gedruckt und verlegt von Johann Friedrich Unger.

Digitized by Google

BAYERISCHE
STAATS
BIBLIOTHEK
MÜNCHEN

Digitized by Google

BAYERISCHE STAATS BIBLIOTHEK MUENCHEN

Vorrede.

Wer für einen Staat einen Verbesserungsplan entwerfen will, sagt der große *) Stewart, und, darf ich hinzusetzen? wer irgend einen wichtigen Schritt in Verwaltung der Staatsgeschäfte thun will — der muß den Staat von Grund aus kennen. Bey der Regierung des Staats ist nichts willkührlich, nichts gleichgültig, alles nützt oder schadet dem Staate, näher oder entfernter, mehr oder weniger. Wer weiß es nicht, welche wichtige Folgen oft eine anscheinende Kleinigkeit, die man nicht gegen das Ganze abgemessen hat, nach sich ziehet?

Ein wohl eingerichteter Staat ist die künstlichste Maschine, in welcher man das kleinste Rad nicht ohne Schaden des Ganzen verletzen kann. Der fürtrefliche Necker hätte auf seiner ruhmvollen Bahn zu Frankreichs Vortheil gewiß nicht so feste Schritte thun können, wäre er nicht, wie er selbst gezeigt hat **), so genau vom Detail des ihm anvertrauten Staats unterrichtet gewesen.

Nicht allein diejenigen, in deren Händen das Haupttriebwerk der Maschine ist, sondern auch Männer die gemachte Entwürfe ausführen, und dies

*) Baronet Stewart in seinem fürtreflichen Werke über die Staatswirthschaft.

**) Necker's Rechnung von seiner Finanzverwaltung. Die Uebersetzung des Herrn von Dohm. Berlin 1781. Desgleichen de l'Administration des finances de la france. 1785.

Digitized by Google

mit Klugheit thun ſollen, müſſen das Innere des Staats kennen. Nur von dieſem allgemeinem Lichte geleitet, kann jeder in ſeinem Wirkungskreiſe das thun, was er ſoll.

Was kann endlich jeden Unterthan gelehriger, folgſamer, jeden Bürger patriotiſch geſinnter machen, als ein getreues Gemälde von dem Zuſtande des Staats, mit welchem er jede Forderung an ihn, jede Pflicht zuſammen halten kann, um zu ſehen, daß jeder Schritt der Regierung zum allgemeinen, mithin auch zu ſeinem individuellen Nutzen geſchiehet.

Man darf alſo wohl an dem Nutzen einer genauen Entwickelung der Beſchaffenheit des Staats in ſeinen verſchiedenen Verhältniſſen nicht zweifeln.

Allein, kann eine dergleichen Beſchreibung nicht auch ſchädlich ſeyn? Hat man nicht eben ſo viel Grund aus der Einrichtung des Staats ein Geheimniß zu machen, und ſie dem Bürger des Staats ſo als dem Fremden zu verbergen?

Kaum darf ich dieſe Frage noch jetzt aufwerfen, zu einer Zeit, da das Beyſpiel der gröſſeſten Staaten Europens und der weiſeſten Männer das Gegentheil lehret.

Wie muß die Regierung beſchaffen ſeyn, wenn ſie je nöthig haben ſollte, ſich in ihren Maßregeln vor den Augen der Unterthanen ſelbſt zu verbergen? Macht nicht die Stärke des Staats jeden Einzelnen, der ſie kennen lernt, muthig? Giebt nicht öffentlich angezeigtes Bedürfnis, aufgedeckte Schwäche jedem edlen Gliede des Staats Reiz zu dem allgemeinen Zwecke, Mängeln abzuhelfen, mitzuwürken? Nur der, welcher ſeine Macht misbraucht, oder ſeinen Platz nicht ausfüllt, darf ſich ſcheuen, Rechenſchaft zu geben. Und warum dürfen unſre Nachbaren nicht unſre Stärke, oder, wenn wir ſie beſitzen, Schwäche wiſſen? Verſchaft uns erſtere nicht Hochachtung, liegt es nicht an uns, letzterer abzuhelfen? die, wenn ſie unabänderlich ſeyn ſollte, doch zu groſſes Selbſtvertrauen auf der einen, und, wenigſtens unzeitige Eiferſucht auf der andern Seite erſtickt. Frankreich und England und ſelbſt unſer Staat überzeugen uns, daß, freilich weiſe und überlegte, Publizität dem Staate nicht ſchadet, aber nützt.

Dies

Dies mag zur Rechtfertigung meines Zwecks, über welchen und deſſen Ausführung nun noch meine nähere Erklärung nöthig iſt, genug ſeyn.

Keine Kenntnis iſt ohne Reflexion, und keine Beſchäftigung im Reiche der Wahrheiten, philoſophiſcher oder hiſtoriſcher, von erheblichen Nutzen, wenn ſie nicht Materialien zur Beobachtung und zum Nachdenken an die Hand giebt.

Dies iſt der Grund, weshalb ich meine Beſchreibung der Kurmark über die Gränzen einer eigentlichen Topographie ausgedehnt und die Statiſtik der Provinz mit letzterer verwebt habe.

Erſtere iſt dem Geſchäftsmanne, dem dieſer oder jener Ort zu wiſſen nöthig iſt, blos nothwendig und dem Geographen als ein Bruchſtück zum Ganzen willkommen; letztere giebt eine angenehme Ueberſicht des Ganzen, intereſſirt weit mehr als die bloße Kenntnis der Oerter, gewährt den Nutzen, den ich vorhin der genauen Beſchreibung eines Staats beygelegt habe und läſſet den Leſer das Trockne einer bloßen Topographie vergeſſen.

Unter einer ſtatiſtiſch-topographiſchen Beſchreibung begreife ich daher nicht nur die Darſtellung der äußern Geſtalt, des körperlichen, wenn ich ſo ſagen darf, wie das bloße Auge es ſiehet; ſondern auch die ganze innere Einrichtung des Staats.

So weit dieſe Beſchreibung topographiſch iſt, kann ich ſchwerlich einen allgemeinen Maaßſtab angeben, wornach die Leſer meine Ausführung zu beurtheilen haben werden. Der Merkwürdigkeiten ſind ſo verſchiedene, daß ſie ſich nicht unter Klaſſen bringen laſſen; es hängt nicht von uns ab, was wir bemerken wollen, wir müſſen bemerken, was wirklich iſt: nur das kann man mit Recht von einem Topographen fordern, daß er ſeine Beſchreibung nicht bis auf Kleinigkeiten ausdehnt, die unmöglich irgend jemand, außer ihm und ſeinem Verleger, intereſſiren können.

Dieſe Achtung des Verfaſſers gegen den Leſer muß aber durch Nachſicht des letztern erwiedert werden.

Nicht leicht kann ein Werk mehr verſchiedene Leſer haben als eine Topographie, wenn ſie überhaupt leſenswerth iſt, und faſt jeder dieſer Leſer hat einen andern Zweck ſeiner Befriedigung. Was für den einen unintereſſant

iſt,

Digitized by Google

ist, ist es deshalb nicht für jeden. Man würde den Verfasser für die Verlegenheit der Wahl, worin er so oft kommt, schlecht belohnen, wenn man ihn bloß nach individuellen Zweck beurtheilen wollte.

In Ansehung der Topographie im Ganzen habe ich meine Aufmerksamkeit auf die Lage, Gränzen, Größe, topographische Eintheilung, Beschaffenheit der Oberfläche, des Clima, die Naturproducte, die genaue Beschreibung des Laufs der Flüsse, der Kanäle, Seen, Hauptlandstraßen, auf die Totalsumme der Städte, Flecken, Dörfer, Feuerstellen, des bebaueten und unbrauchbaren Landes, der Forsten u. s. w. gerichtet.

Ein weitläuftigers und angenehmers Feld hat die Statistik. Es sind vorzüglich folgende Gegenstände, auf die ich meine Aufmerksamkeit richte.

Die politische Eintheilung der Provinz nach den verschiedenen Gegenständen der Regierung. Die Vergleichung der Volksmenge mit dem Flächeninhalt der Provinz, der Gebohrnen mit den Gestorbenen. Der Karakter der Einwohner im ganzen genommen. Die Verbindung der Unterthanen mit dem Landesherrn. Die verschiedenen Zweige der Staatswirthschaft und Polizey im weitläuftigen Verstande. Erziehung des Menschen als Kind und Bürger. Religion. Künste und Wissenschaften. Aeußere und innere Sicherheit. Beschäftigung und Aemsigkeit, wobey vom Ertrage der Landwirthschaft, von der Verzehrung, von Handwerken, Fabriken und Manufakturen, Handel, Bank, Posten u. d. gl. die Rede seyn wird. Endlich das Finanzwesen im eigentlichen Verstande.

Ueber die Einrichtung meines Werks habe ich nur folgendes zu sagen.

Der erste Theil beschäftigt sich mit der Provinz überhaupt und im Ganzen, enthält also alles dasjenige, was ich vorhin angeführt habe, er begreift die Summen und Resultate, deren Einheiten die Merkwürdigkeiten der einzelnen Theile der Provinz sind.

Der zweite Theil wird die besondere Beschreibung der einzelnen Städte und des platten Landes zum Gegenstande haben, dergestalt, daß ich in Ansehung eines jeden Kreyses dasjenige, was sich von demselben überhaupt sagen lässet, voranschicke, und sodann zu der speziellen Beschreibung der Städte,

Flecken,

Flecken, königlichen Aemter, adelichen Güter, Dörfer, einzelnen Besitzungen, übergehe.

In der Einleitung habe ich eine kurze Geschichte der Kurmark geliefert, welche nur dazu abzweckt, denjenigen, welche die Geschichte nicht ausführlicher kennen gelernt haben, wenigstens den Gesichtspunkt zu bestimmen, wie sie aus den vorhergegangenen Veränderungen den heutigen Zustand zu beurtheilen haben. Ich erspare auch dadurch meinen Lesern und mir die Mühe, im Fortlaufe der Erzählung oft auf die Geschichte zurück zu gehen.

Das Verzeichnis der Karten, Risse und Zeichnungen, welches die Einleitung gleichfalls liefert, habe ich so viel möglich ausführlich entworfen. Es sind, ich gestehe es, manche Kleinigkeiten angeführet, allein, nicht zu gedenken, daß doch diese wenig Raum eingenommen haben, so nahm ich dabey auf Sammler Rücksicht, die es mir nicht würden vergeben haben, auch diese Kleinigkeiten zu übergehen, die ein anderer Leser, wie ich bitte und hoffe, geduldig überschlagen wird.

Nun bin ich noch meinen Lesern über die Quellen meiner Erzählung um so mehr Rechenschaft schuldig, als Beschreibungen, wie die meinige, ihren Werth völlig verlieren, ja, wie ein Irlicht, so gar schädlich werden können, wenn es ihnen an Zuverläßigkeit fehlt.

Alles was ich liefere, ist aus öffentlichen Registraturen, oder es beruhet auf der Angabe solcher Männer, die von der Sache die beste Wissenschaft haben können und haben.

Nun nur noch ein Wort über den bisherigen Verzug meiner Arbeit seit deren öffentlichen Ankündigung durch den Herrn Verleger, welcher gemäß der erste Theil bereits nach Ostern 1786 hätte erscheinen sollen. Wer je Arbeiten von der Art, wie die meinige ist, unternommen hat, der weiß, mit wie vielen Schwierigkeiten und Zeitverlust sie verbunden sind. Noch wollt' ich gern, so viel an mir ist, zuverläßig und vollständig seyn, und die Achtung, wozu ich mich gegen das lesende Publicum verpflichtet fühle, gestattete mir nicht, hievon eine willkürliche Ausnahme zu machen, um meine Arbeit früher gedruckt zu sehen.

Vermehrte öffentliche Geschäfte sind ein hinzutretender Grund, aus welchem meine Arbeit aufgehalten worden. Um indessen dem Publikum wenigstens in etwas mein Versprechen zu halten und das Verlangen des Herrn Verlegers zu befriedigen, liefere ich gegenwärtig die erste Abtheilung des ersten Theils. An der zweyten Abtheilung, welche nicht stärker als die erste werden wird, wird bereits gedruckt, und ich verspreche die Beendigung des ganzen Werks, sobald es meine öffentlichen Geschäfte, welchen diese Arbeit nachstehen muß, erlauben.

Die Achtung gegen ehrwürdige Leser — denn wenn mein Buch gelesen wird, so wird es von Männern in Geschäften und von Erfahrung geschehen — hat mich in der That oft besorgt und bange gemacht. Allein die Ueberzeugung, daß eben diese Männer, die irgend ein Fach der Wissenschaften und der öffentlichen Geschäfte aus dem Grunde verstehen, mit den Schwierigkeiten bekannt, mehrentheils die billigsten sind, hat mich von Zeit zu Zeit aufgemuntert. Bey der Verschiedenheit der Gegenstände meines Werks habe ich da, wo ich mich der Sache nicht gewachsen fühlte, Männer in dem Fache um ihren Rath, ihre Hülfe gebeten, und sie haben mir gerathen, mir geholfen. Was guter Wille, Fleiß, Anstrengung, Nachdenken bey mir vermocht hat, das habe ich gethan, ich mache indessen auf nichts weniger als Vollkommenheit Anspruch. Meine Leser werden, wie ich hoffe, mit meinen Bemühungen vorlieb nehmen und gegen unwillkührliche Begehungs- oder Unterlassungsfehler Nachsicht haben.

Die beygefügte Karte gereicht zur Uebersicht der Lage, Gränzen und Größen. Die statistische Uebersicht ist um deswillen vom Jahre 1786 genommen worden, weil im vorletzten Jahre die bekannte Expedition nach Holland in Ansehung mancher Gegenstände eine Abänderung machte. Die Zahl der Feuerstellen ist nach einer ganz genau davon aufgenommenen besondern Liste berechnet, daher stimmt sie auch so wie die der Dörfer nicht ganz mit der in der Schrift selbst abgedruckten nach einem andern Maßstabe aufgenommenen gewöhnlichen historischen Tabelle.

Da meine häufigen Geschäfte mir nicht immer selbst die genaueste Correctur verstattet haben, so sind hin und wieder einige Druckfehler eingeschlichen, welches bey Namen von Oertern sehr schwer zu vermeiden ist. Sie sollen aber sämtlich am Ende des ersten Theils bemerkt werden.

Berlin,
den 4. September 1788.

Borgstede,
Kurmärk. Krieges- und Domainen-Rath.

Digitized by Google

Unter den mancherley Veranlassungen, eine Schrift irgend jemand besonders zuzueignen, können, dünkt mich, keine von mehrerm Gewicht seyn, als vorzügliche Beziehung des Gegenstandes der Schrift, oder, von Seiten des Verfassers, ein hoher Grad wahrer Hochachtung.

Wenn dies gegründet ist, so ist nie zu einer Zueignung mehr Veranlassung gewesen, als zu der gegenwärtigen.

Die Stimme der ganzen Provinz, welche ich zu beschreiben angefangen habe, redet meiner Zueignung das Wort, indem sie in Euer Hochwürden und Hochwohlgebohren Verwaltung die redendsten Beweise eines vorzüglichen Theilnehmens an ihrem Wohlstande findet, und sich die Fortsetzung dieses Wohlstandes und Dero Administration nur in der genauesten Verbindung denkt.

Kann wahre Hochachtung die Zueignung eines Verfassers entschuldigen, so ist niemand mehr als ich veranlasset, diesen öffentlichen Beweis davon zu geben.

Seit geraumer Zeit haben Euer Hochwürden und Hochwohlgebohren mir erlaubt, der tägliche und nächste Zeuge Dero unermüdeten Eifers für das Beste des Staats, eines wahren Patriotismus, eines

Digitized by Google

nes ununterbrochenen Ganges auf dem geraden Wege zum Zweck, einer erleuchteten Uebersicht des Ganzen und einer sorgfältigen Beobachtung selbst kleiner Gegenstände zu seyn.

Dies tägliche Bild eines wahren und würdigen Staatsmannes hat meine Hochachtung so unumschränkt gemacht, als es meine Liebe für den Staat und meiner Neigung zu Geschäften täglich neues Leben gab.

Auch Dankbarkeit, weshalb sollte ich es nicht, ohne eigennützig zu seyn, gestehen? Dankbarkeit hat meine Hochachtung erhöhet.

Euer Hochwürden und Hochwohlgebohren haben viel für mich gethan. Ich bin stolz darauf Denenselben meine Empfehlung, meine Beförderung schuldig zu seyn, da nur Bestreben seine Pflicht zu thun ein gegründeter Titel ist, auf Dero Gewogenheit Anspruch zu machen. Es macht mich glücklich der Fortsetzung Dero gnädigen Gesinnungen eben so gewiß zu seyn, da, was irgend meine Kräfte vermögen, ich mich gewiß bemühen werde Dero Erwartung wenigstens einigermaßen zu rechtfertigen.

Berlin, den 21. August 1788.

Borgstede.

Digitized by Google

An

des Königlichen Geheimen Ober-Finanz-Raths Chef-Präsidenten der Königlichen Kurmärkischen Krieges- und Domainen-Kammer, Dohm-Probsts zu Havelberg,

Herrn

Carl Otto Friedrich von Voß

Hochwürden und Hochwohlgebohren

Digitized by Google

Digitized by Google

Statistisch topographische Beschreibung

der

Kurmark Brandenburg

des ersten Theils

erste Abtheilung.

Digitized by Google

BAYERISCHE STAATS-BIBLIOTHEK MUENCHEN

Einleitung.

Erster Abschnitt.

Kurze Uebersicht *) des politischen und innern Zustandes der Kurmark seit den ältesten Zeiten bis jezt.

Die Geschichte der Kurmark, so wie ganz Deutschlands aus den ältesten Zeiten ist dunkel und ungewiß. Die alten Teutschen selbst haben nie ihre Geschichte aufgezeichnet, zufrieden durch die Gesänge ihrer Priester große und edle Thaten der Väter ihren Söhnen zur Nachahmung mündlich zu überliefern.

Wir kennen unsere ältesten Vorfahren nur durch Geschichtschreiber einer ganz fremden und von den Teutschen ganz verschieden denkenden Nation, durch Geschichtschreiber, die dieses Volk nicht einmahl in der Nähe und in allen ihren Einrichtungen kennen zu lernen Gelegenheit hatten, und die, der eine diesen, der andere jenen, auf seine Nation sich beziehenden Zweck bey der Erzählung haben mochten.

Stärke des Körpers und Tapferkeit war nach jenen Geschichtschreibern den Teutschen vornehmlich eigen, und Erziehung, Lebensart, Beschäftigung — alles vereinigte sich zu Erreichung dieser National-Eigenschaft. Wenn man gleich nicht Ursach hat anzunehmen, daß unsere Vorfahren in den ältesten Zeiten ein ganz rohes und wildes Volk gewesen — denn ihre Sitten und Lebensart, in soweit diese uns bekannt sind, zeugen von einer edlen Simplicität und von Sittlichkeit — so kann man doch eben so wenig behaupten, daß ihnen ein hoher Grad von Aufklärung eigen gewesen wäre, die sich bey einer Nation, bey welcher Krieg und Jagd Hauptbeschäftigung ist, welche Indüstrie, Künste und Handel gar nicht kennt, nicht gedenken lässet.

Die Religionssätze der alten ursprünglichen Teutschen waren einförmig, edel und erhaben. Sie hatten eine natürliche Religion, die ihnen Ehre macht, und verehreten ein höchstes

*) Was die Geschichte der Kurmark in Ansehung einzelner Gegenstände z. E. des Handels, der Bevölkerung, der Gesezze u. s. w. betrift, so wird davon so viel, als der Zweck dieses Werks gestattet, bey der Behandlung solcher einzelnen Gegenstände nachgeholet werden. In Ansehung der Geschichte der Kurmark überhaupt fehlt es nicht an bekannten Schriften, und ich will mich hier nur ein für allemahl, außer dem erhabensten Schriftsteller des Brandenburgischen Hauses, auf Buchholz, Pauli, Gerken, Möhsen u. a. beziehen. Nur da, wo es bey einzelnen Gegenständen nöthig ist, werde ich auf diejenigen Schriften ausdrücklich Bezug nehmen, in welchen man eine nähere Erörterung derselben findet.

Digitized by Google

höchstes Wesen. Daß sie dies höchste Wesen unter freyen Himmel im Angesicht der Sonne verehreten, sich beym Anblick der Erde, die ihnen Nahrung gab, der Gottheit anschaulicher erinnerten, und daß sie ihre gottesdienstlichen Zusammenkünfte nach den Abwechselungen des Mondes bestimmten — dies hat wahrscheinlich die römischen Geschichtschreiber bestimmt, ihnen die Verehrung der Erde (Hertha) der Sonne und des Mondes zuzuschreiben. Selbst nach der Beschreibung des Tacitus hat die Religion der Teutschen ganz etwas erhabenes. Sie hatten kein Bild der Gottheit, sie fanden es ungereimt sie in Mauren einzuschließen, sie gestanden, daß ihnen das höchste Wesen unbekannt, daß es aber nothwendig ihrer tiefsten Verehrung würdig seyn müsse. Diese einförmige Religion währte aber nur so lange, als die Teutschen nicht durch einwandernde fremde Völker irre geführt wurden. Aller Wahrscheinlichkeit nach sind nicht lange vor dem Anfange unserer jezzigen Zeitrechnung, etwa siebenzig Jahr vor Christi Geburt — genau lässet sich diese Zeit nicht bestimmen — scythische Völker aus der Gegend des Pontus Eurinus und des caspischen Meeres nach Teutschland gewandert, nachdem sie in ihren Wohnsizzen von den Römern beunruhigt worden, und eben diese Völker sind nachher aus Teutschland nach Norden gegangen. Es ist wahrscheinlich, daß auch ein Theil dieser fremden Völker sich in der Mark niedergelassen hat. Von dieser Zeit an *) lernten unsere Vorfahren die Isis und den Odin verehren, und wenn es gegründet ist, daß die Sennonen, die einen großen Theil der Mark Brandenburg bewohnten, zu bestimmten Zeiten Menschen geopfert haben, so haben sie gewiß diese unnatürliche Verehrung eines höchsten Wesens, wovon in ihrer ersten edlen Simplicität keine Spur ist, von jenen fremden Völkern angenommen, von welchen es aus der Geschichte bekannt ist, daß die Menschenopfer bey ihnen gewöhnlich waren. Die Religionsgrundsätze dieser fremden Völker, ganz ihrem politischem System, welches körperliche Stärke, Tapferkeit und Unerschrockenheit vor dem Tode erforderte, angemessen, fanden um so mehr bey den teutschen Völkern Eingang, je mehr sie selbst diese Eigenschaften liebten, und die irre geführte Einbildungskraft schuf ihnen ein Valhalla **) und eine Hela ***).

Bey der Einfalt der Sitten, in welcher die alten Teutschen lebten, mögen sie Handwerks- oder gar Kunstsachen wohl wenig oder gar nicht gekannt haben.

Aus dem Plinius, welcher ihren Gottesdienst beschreibt, sieht man indessen, daß ihnen Leinwand nicht unbekannt gewesen, und daß der Mistel, mit welchem die Priester und Altäre gekränzt wurden, mit einer goldenen Sichel abgeschnitten werden mußte.

Die gewöhnliche Kleidung waren Thierhäute. Viehzucht wurde mehr als der Ackerbau getrieben, Fleisch von wilden und zahmen Vieh, Obst, Milch und Käse diente zur Speise, und das Getränke wurde aus Getreide bereitet. Die Priester waren zugleich Aerzte, allein die regelmäßige Lebensart der Teutschen machte daß sie keines Arztes bedurften.

Welche von den vielen Völkerschaften der alten Teutschen eigentlich in der Mark gewohnt haben, ist wenigstens nicht ganz gewiß zu erweisen. Es ist indessen sehr wahrscheinlich,

*) S. Möhsen's Geschichte der Mark Brandenburg 2 Theil Seite 19 u. f.

**) Der glückliche Aufenthaltsort nach dem Tode.

***) Der unglückliche Aufenthaltsort nach dem Tode. In erstern kamen nach ihrer Meinung diejenigen, die eines gewaltsamen Todes gestorben waren, die übrigen in die Hela. S. Möhsen a. a. O. S. 40 u. f.

Digitized by Google

lich, daß ein Theil der Sennonen, der älteſten und edelſten der Sueven, die Mittelmark von der Oder bis zur Elbe, die Longobarden aber jenſeit der Elbe die Altmark bewohnt haben *).

Als ungefähr im ſechſten Jahrhunderte die Slaven oder Wenden, eine Sarmatiſche Nation, jenſeits der Weichſel her nach Teutſchland kamen, breiteten ſie ſich ganz an der Elbe und Saale, und alſo auch in dem zwiſchen dieſen Flüſſen liegenden Theile der heutigen Kurmark aus. Die Elbe aber machte zwiſchen den Wenden und den Thüringern und Sachſen, welche ſich nach der Auswanderung der Longobarden in der Altmark feſtſezten, die Gränze. Der Theil von der jezzigen Altmark, welchen die Thüringer inne hatten, gehörte damals mit zu Nordthüringen. Die Wenden haben daher in ihren verſchiedenen Stämmen die heutige Uckermark und Prignitz, das Havelland, den Barnim, den Glien, die Zauche, den Teltow, Bees- und Storkow und Lebus bewohnt.

Die Wenden **) waren eine biedere Nation, die ihre Beſizzungen in Teutſchland nicht durch Eroberung ſondern als Anſiedler bekommen hatten. Sie hatten National-Irthümer und Fehler — und welche, auch aufgeklärte, Nation in alten und neuen Zeiten, hat nicht dergleichen —; allein weit mehr National-Tugend. Sie waren arbeitſam, tapfer, ehrlich, kannten keinen Eidſchwur und keine verſchloſſene Thüren. Die Wenden waren in Anſehung der Regierungsform ihres Staats frey und in den erſten Zeitabſchnitten keinem Oberhaupte eigentlich unterworfen. Im Kriege hatten ſie erwählte Heerführer, die mit dem Frieden wieder zu ihrem eignen Heerde und Pfluge zurückkehrten. Aus dieſem Grunde bedurfte es bey ihnen keines Finanz-Syſtems. Denn jeder rüſtige Mann fochte unbeſoldet für die Sicherheit der Nation. Die Wenden waren gaſtfrey bis zur Ausſchweifung, und die Mildthätigkeit litte keinen Bettler, jedoch trat bey ihnen die Mildthätigkeit nicht an die Stelle der Indüſtrie, denn ſie waren ein fleißiges Volk. Sie baueten den Acker und trieben vorzüglich Viehzucht. Die Erzeugniſſe waren nicht blos für die Verzehrung hinlänglich, ſondern wurden auch ſogar ein Gegenſtand des beträchtlichſten Handels und der Schiffahrt auf der Oſt- und Nordſee. Leinwand, grobe wollene Tücher und andre Zeuge, Weyd, Meth, Butter wurden ausgeführt. Dieſer Handel, der die Nation wohlhabend machte und zugleich die innere Verzehrung vergrößerte, unterhielt im Lande Handwerker auch einigermaßen Künſte.

In Anſehung der Religionsbegriffe kamen die Wenden in vielen Stücken mit den Gothen überein, deren Nachbaren ſie in ihren alten Wohnſizzen geweſen waren. Sie hatten viele Götter, glaubten aber nur an einen Gott im Himmel, unter welchem alle übrige nach ihrer Meinung ſtanden. Dieſen nannten ſie Wodan. Die Wenden in der Mark verehrten den dreyköpfigen Triglaf, der auf dem Hariunger Berge bey Brandenburg einen Tempel hatte, und nach deſſen Zerſtörung durch die Heiden Bekehrer kam der fünfköpfige Gerovith an die Stelle Triglafs.

*) Samuel Buchholz Abhandlung von der topographiſchen Beſchaffenheit der Kurmark Brandenburg in den alten Zeiten, welche den von der Akademie der Wiſſenſchaften in Berlin auf das Jahr 1760 ausgeſezten Preis erhalten hat. 1764.

**) Herr Möhſen hat die Rechtfertigung eines guten Volks gegen gröſtentheils ungerechten Tadel, in ſeiner Geſchichte der Wiſſenſchaften in der Mark Brandenburg Seite 63. u. f. auf eine edle und gelehrte Art übernommen.

Digitized by Google

Die chriſtliche Religion, welche gegen Ende des ſiebenten und im achten Jahrhunderte nach Teutſchland kam, wurde in der heutigen Kurmark und von den Wenden am ſchwerſten angenommen. Eroberungsgeiſt, Abgaben an die Geiſtlichen an Zehnten u. d. g. Gerechtigkeit für Geld, waren mit dem Bekehrungsgeſchäfte verbunden. Mit Gewalt des Krieges und ſogar mit Grauſamkeit wollte man die Wenden rechtgläubig und unterwürfig zugleich machen, und es iſt daher kein Wunder, daß dieſe tapfere Nation, ſo lange ſie konnte, einer ſolchen Bekehrung entgegen ſtrebte, und ſich in ihrer Vertheidigung oft gleicher Ausſchweifung bediente.

Schon Karl der Große ſchwächte die Macht der Wenden durch Krieg und Einſchränkung ihres Handels. Allein ſie vertheidigten ſich noch immer tapfer, nahmen das von ihm befeſtigte Brandenburg wieder ein, und hielten ſich noch faſt zwey hundert Jahre nach Karls Tode, bis Kayſer Heinrich, der Vogelſteller genannt, welcher im Jahr 927 Brandenburg wieder eroberte, ſie unter ſeine Bothmäßigkeit brachte, und zu einem Tribut zwang. Die Wenden, um ſich von dieſer Unterwürfigkeit loß zu machen, griffen die Sachſen wiederholentlich an. Heinrich ſezte ihnen gewiſſe Marg- oder Gränz-Grafen, die jedoch damals noch keine obrigkeitliche Gewalt hatten, entgegen.

Unter den Ottonen war das Glück der Waffen bald auf Seiten der Wenden, bald ihrer Feinde, obgleich durch die Anlegung der Biſthümer Brandenburg und Havelberg, auch verſchiedener Klöſter die chriſtliche Religion in der Mark immer mehr die Oberhand gewann. Unter Otto dem Zweyten wurde Brandenburg durch die Wenden wieder erobert, und unter Otto dem Dritten war es bald in den Händen der Sachſen bald der Wenden. Unter Heinrich dem Zweyten waren die Wenden glücklich, und hauptſächlich innere Unruhen und Kriege unter ſich, brachten dieſe Nation unter den folgenden Kayſern ihrem Ende und völliger Unterwürfigkeit nahe, ob ſie gleich von Zeit zu Zeit mit glücklichem Erfolge gegen die Sachſen fochten. Erſt unter Marggraf Albrecht dem Bär wurde mit der Eroberung Brandenburgs im Jahre 1157 der Herrſchaft der Wenden in der heutigen Kurmark völlig ein Ende gemacht, und die **Mark Brandenburg** eigentlich errichtet. Nur die Uckermark und Lebus gehörte noch erſtere den Pommern und lezteres zu Schleſien. Indeſſen war die Mark, ſonſt bey dem Fleiße, der Arbeitſamkeit und Induſtrie der Wenden ein fruchtbares und volkreiches Land, jezt durch blutige Kriege verwüſtet, und die Wenden verließen zum gröſten Theil ihre Wohnſizze, als ſie der größern Macht weichen mußten.

Die heutige **Altmark** war, wie oben ſchon erwähnet worden, unter die Sachſen und Thüringer vertheilt. Unter Kayſer Heinrich, welcher gegen die Wenden Marggrafen zu ſezzen anfing, hies ſie die Nordmark, auch Mark Soltwedel. Sie ſtand unter Grafen, deren Amt es war die Gränzen zu vertheidigen; die Gelegenheit, welche die Grafen hatten, eigenthümliche Güter dort zu erlangen, machte nach und nach ihre Erben zu dem Amte ihrer Vorfahren unentbehrlich, und gegen Ende der Regierung Kayſers Conrad wurden die Grafſchaften erblich. Die Grafen von Stade beſaßen eine lange Zeit die Nordmark, und unter ihnen kam der Titel Marggraf auf. Udo IV. war der lezte aus dem Stadeſchen Hauſe, und nach ihm verliehe Kayſer Luther die Nordmark Soltwedel an den Grafen Conrad von Plözkau, nach deſſen Tode ſie in Albrecht dem Bär an das Haus Anhalt kam.

Mark-

Digitized by Google

Marggrafen aus dem Hauſe Anhalt.

Albrecht der Bär war ein Sohn Otto des Reichen, Grafen von Ballenſtädt und Aſchersleben, und der Adelheit Herzogs Magnus zu Sachſen Tochter. Er wurde nach dem Tode des Marggrafen Conrads aus dem Hauſe Plötzkau 1133 mit der Nordmark Soltwedel, der heutigen Altmark, vom Kayſer Luther beliehen.

Albrecht der ein Enkel Herzogs Magnus von Sachſen war, welches Heinrich, gleichfalls ein Enkel deſſelben, beſaß, ſuchte nach Luthers Tode zu deſſen Beſiz zu gelangen. Heinrichs Abweſenheit in Bayern, und ſeine Bemühungen zur Kayſerwürde zu gelangen, ſchienen dies zu begünſtigen, und Albrecht berief ſich hauptſächlich darauf, daß Heinrich zum Nachtheil des Reichs zu große Beſizzungen hätte.

Nachdem Herzog Conrad in Schwaben zum deutſchen Kayſer erwählet worden, wurde Albrecht, der zu dieſer Wahl öffentlich mitgewürkt hatte, 1138 mit Sachſen beliehen. Albrecht wurde hierüber in einen Krieg verwickelt, in welchem die Waffen gegen ihn entſchieden, Heinrichs bald erfolgter Tod unterbrach die vom Kayſer Conrad angefangenen gütlichen Unterhandlungen, und unter dem Nachfolger Heinrichs, Herzogs Heinrich des Löwen, verlohr Albrecht nicht nur Sachſen, ſondern auch alle ſeine übrigen Länder, bis ums Jahr 1144 der Friede zu Stande kam, nach welchem Albrecht zwar Sachſen abgeben muſte, jedoch in ſeine Länder wieder eingeſezt wurde. Er erhielt zur Nordmark noch die Oſtmark, das iſt dasjenige, was zwiſchen der Elbe Spree und Havel lag, und wozu noch ein Theil des jezzigen Kurkreiſes und der Niederlauſiz gehörte. Er hatte dieſe Länder ſchon ehedem gehabt, aber wieder verlohren. Beyde Marken zuſammen machten nunmehr das **Marggrafthum Brandenburg** aus.

Albrecht ließ endlich ſeine Abſichten auf Sachſen fahren, und bemühete ſich deſto ernſtlicher die Wenden in den ihm nunmehr gehörigen Ländern völlig zu bezwingen. Dies geſchahe mit der Eroberung Brandenburgs im Jahre 1157. Im Jahre 1158 that Albrecht eine Reiſe nach Jeruſalem, welche den Erfolg hatte, daß er die Johanniter-Ritter in ſeine Staaten zog. Durch die Kriege mit den Wenden und Auswanderungen dieſes Volks waren Albrechts Länder ſehr entvölkert und er gab ſich daher Mühe, ſie durch Holländer, Fläminger, Rheinländer und Frieſen wieder zu beſezzen.

Gegen das Ende der Regierung Albrechts ließ er ſich noch in einen Krieg gegen Sachſen ein, und als dieſer kaum durch den Frieden auf dem Reichstage zu Bamberg beygelegt war, übergab Albrecht ſeinen Söhnen die Regierung und ſtarb im Jahre 1170.

Mit der wieder zunehmenden Bevölkerung in der Mark, nahmen auch die Biſthümer Havelberg und Brandenburg zu, und bey lezterm wurde 1161 das Domkapitul errichtet. Albrecht ſtiftete die erſte Comthurey des Johanniter-Ordens zu Werben in der Altmark. Ferner wurden die Klöſter Lietzke, Kreveſe oder Marienthal, und Dieſtorf oder Marieninſel geſtiftet.

Albrecht iſt alſo der eigentliche Stifter des Marggrafthums Brandenburg und der heutigen Kurmark. Die Tapferkeit mit der er dieſen Staat gegründet, ſeine Politik in Anſehung des deutſchen Reichs, ſeine Sorgfalt für das innere Wohl ſeiner Staaten, ſez-

Digitized by Google

ten ihn den mächtigsten Fürsten Deutschlands zur Seite, und haben in jedem Zeitalter ihm den Nahmen eines großen Fürsten erhalten.

Wenn gleich Albrechts Sohn und eigentlicher Nachfolger **Marggraf Otto I.** nicht sämtliche Besizzungen seines Vaters erhielt, sondern sie mit seinen Brüdern theilen muste, so bekam er doch diejenigen Provinzen, welche zur heutigen Kurmark gehören, ganz. Er erhielt die **Altmark**, deren Gränzen aber damals noch weiter als jezt gingen, die **Prignitz**, die alte Ost- damalige Neumark oder heutige **Mittelmark**.

Die kurze Regierung dieses mehrentheils in Krieg fremder Angelegenheiten wegen verwickelten Fürsten hat wenig merkwürdiges. Otto ist der erste, von dem man mit Gewißheit behaupten kann, daß er das Erzkämmereramt verwaltet hat. Sein Bruder Bernhard erhielt Sachsen und von nun an wurde festgesezt, daß die großen Fürstenthümer in Sachsen, also auch Brandenburg dem Herzogthum nicht mehr untergeordnet waren, sondern unmittelbar vom Kayser und Reich abhingen. Zu Havelberg wurde ein Landtag gehalten, auf welchem unter andern die Stadt Brandenburg vom Zoll befreyet und zur Hauptstadt erhoben wurde. Für geistliche Stiftungen zu sorgen ließ sich Otto sehr angelegen seyn, und die Klöster Lehnin, Arendsee und Zinna sind Beweise davon. Otto I. starb 1184 und hinterließ die Regierung seinen Söhnen **Otto II**, **Heinrich II**, Graf zu Gardelegen, und **Albrecht**, Graf zu Arneburg. Unter diesen starb Heinrich, der Ruhe und Andacht liebte, zuerst, nämlich 1192. Die ersten Jahre der Regierung wurde besonders Otto II. durch den Krieg Bernhards von Sachsen mit Heinrich dem Löwen, und dann durch eigenen Krieg mit Dännemark beschäftigt. Von Otto und Albrecht schreibt sich die auffallende Begebenheit her, daß sie einen Theil ihrer Länder dem Erzstifte Magdeburg (1196) übergaben, unter der Bedingung, sie nach Jahr und Tag damit zu beleihen. Otto II. starb 1205 und nunmehr kam die Regierung an Albrecht zu Arneburg allein.

Marggraf Albrecht wurde gleich anfänglich in die öffentlichen Unruhen des deutschen Reichs verwickelt, indem er dem Kayser Otto gegen dessen vom Pabste aufgehezte Feinde auf das kräftigste beystand. Zu gleicher Zeit währete der Krieg mit Dännemark noch immer fort. Außerdem hatte Albrecht auch mit seinen Nachbaren den Pommern, welche damals von Dännemark abhingen, und mit Pohlen oder Schlesien, wozu damals noch Lebus gehörte, zu thun. Albrecht belagerte Lebus und eroberte es. Gegen die Pommern legte er die Vestung Oderberg an. Er starb im Jahre 1220.

Die Regierung hing zu dieser Zeit bey den beständigen Kriegen wenig von der Mitwürkung der Landstände ab. Der schon gedachte Bruder Ottens und Albrechts Graf Heinrich zu Gardelegen stiftete mit Ottens Genehmigung den Dohm zu Stendal.

Johann I. und **Otto III.** regierten Anfangs, weil sie noch minderjährig waren, unter der Vormundschaft ihrer Mutter der Marggräfin Mechtilde und ihres Vetters des Grafen Heinrich I. zu Anhalt. Das Land genoß unterdessen des Friedens, nur Erzbischof Albrecht zu Magdeburg wollte seine lehnsherrlichen Rechte geltend machen und die Vormünder befriedigten ihn mit Gelde.

Die Brüder traten 1226 ihre gemeinschaftliche Regierung an. Sie hielten zu Anfang derselben einen Landtag zu Havelberg. In den Streit wegen der Erbfolge in Braunschweig wurden sie wegen ihres Schwagers des Herzogs Otto von Lüneburg verwickelt.

Digitized by Google

wickelt. Sie wurden von dem Kayser Friedrich mit Pommern beliehen, welches also jezt ein Afterlehn vor Brandenburg wurde. Wegen Hadmersleben, eines brandenburgischen Lehns, wurden sie mit dem Bischof von Halberstadt in Krieg verwickelt, wobey Otto gefangen wurde und sich mit 1600 Mark Silbers auslösen muste.

Magdeburg machte Ansprüche auf Beliz, Lebus und Chorin, und Meißen auf Mittenwalde und Cöpnik, welche nach einem blutigen Kriege durch Frieden zum Vortheil des brandenburgschen Hauses entschieden wurden. Bischof Ludolph von Halberstadt wurde bey diesem Streit gefangen und muste zum Lösegelde die 1600 Mark Silber, die Otto bezahlt hatte, herausgeben.

Zu gleicher Zeit wurde der Krieg mit Pommern geführt, der aber für Johann und Otto ein so glükliches Ende nahm, daß sie das Uckerland, das Land Stargard und einen großen Theil der Neumark erhielten, und von den Pommerschen Fürsten als Lehnsherren anerkannt wurden.

Auf der Seite von Pohlen und Schlesien erweiterten diese Marggrafen ihre Gränze dadurch, daß sie die Landschaften Lebus und Sternberg an sich kauften.

Sowohl bey den streitigen Kaiserwahlen während dieser Zeit, als bey andern Geschäften, war das Ansehen dieser beiden Marggrafen von großem Gewicht; und Otto III. hat sich besonders in einigen Zügen nach Preußen, den deutschen Rittern zu Hülfe, tapfer bewiesen.

Johann und Otto suchten in ihrem Lande so viel möglich Ruhe zu erhalten. Indem sie ihrem Adel in auswärtigen Kriegen Beschäftigung verschaften, suchten sie um sich herum durch Landfrieden die Ausübung des Rechts der Waffen einzuschränken.

Unter die Merkwürdigkeiten dieser Regierung gehöret, das der Johanniter-Ritterorden ein Herrmeisterthum erhielt, der Tempelherren Orden eingeführt und verschiedene Klöster errichtet wurden.

Die Marggrafen, um den innern Wohlstand ihrer Länder innigst besorgt, liessen sich vorzüglich die Aufnahme der Städte, deren verschiedene ihrer Regierung den Ursprung zu danken haben, angelegen seyn, ertheilten verschiedenen Gewerben Vorschriften und Privilegien, und nicht wenige Städte der Mark waren schon so beschaffen, daß sie in den hanseatischen Bund treten konnten, wozu die Schiffahrt auf der Elbe, Oder und Havel nicht wenig beytrug. Kurz der politische sowohl als innere Zustand des Staats war unter dieser Regierung blühend.

Johann und Otto starben bald nach einander, der erstere 1266, der letztere 1267; nachdem sie vor ihrem Tode 1258 und 1260 ihre Länder gleich getheilet hatten. Daher entstanden durch ihren Tod zwey verschiedene Linien, unter welche die brandenburgschen Staaten getheilt wurden, nehmlich die Johannsche und Ottosche. Es ist indessen in Ansehung der Söhne der beyden Marggrafen wahrscheinlich, daß sie, was das Ganze betrift, eine Gemeinschaft unter sich gehabt haben.

Die Söhne des Johann waren: Johann der II., Marggraf Otto IV. mit dem Pfeil, Marggraf Conrad, Marggraf Erich, Marggraf Heinrich (ohne Land) und Johann IV. Erich begab sich in den geistlichen Stand, und Johann der IV., welcher

cher nach erlangter Großjährigkeit zur Regierung gelassen wurde, wählte nachher gleichfalls denselben.

Als Johann II. 1282 starb, behielten Otto und Conrad die Regierung gemeinschaftlich, und sezten sich mit ihrem Bruder Heinrich auseinander. Conrad starb 1304, und Otto 1308.

Otto III. Söhne, welche die zweite Linie anfingen, waren: **Johann III.** (der Prager), Marggraf **Otto V.** (der Lange), **Albrecht III**, Marggraf **Otto VI.** (der Kleine), welcher 1300 ins Kloster zu Lehnin ging, und 1303 starb. **Johann III.** folgte seinem Vater bald, indem er 1268 starb, und Albrecht III. überlebte seinen Bruder Otto V, welcher 1298 starb, bis 1300.

So friedlich auch diese in die Zeiten der Befehdung fallende Regierung, mit dem Fürstentage zu Quedlinburg, dessen Hauptabsicht der Landfrieden war, anzufangen schien, so gingen doch bald die Streitigkeiten mit Pohlen an, wodurch das Land hin und wieder sehr verwüstet wurde.

In den Krieg des Königs Ottocar von Böhmen mit dem deutschen Kayser Rudolph aus dem Hause Habsburg, waren die Marggrafen, besonders Otto der Lange, zum Vortheil des Ottocars mit verwickelt. Nach dem Tode des leztern kam es durch Vermittelung des Marggrafen Otto des Langen, der die Vormundschaft führte, zum Frieden, und Otto der Kleine befestigte die Verbindung zwischen dem Kayserlichen und Brandenburgischen Hause durch eine Vermählung mit der kaiserlichen Tochter Hedwig.

Die verschiedenen Händel mit Magdeburg, wobey sogar Otto IV. gefangen wurde, hatten die Erhebung des Marggrafen Erich zum Erzbischof zum Gegenstande, welche endlich erfolgte.

Ungefähr ums Jahr 1288 kam die Mark Landsberg an das Haus Brandenburg.

Erzbischof Erich trat durch einen Kaufhandel vor seinem Tode alle Rechte des Erzstifts Magdeburg auf die Lausiz an das Haus Brandenburg ab.

Nach dem Tode Marggrafs Albrecht 1303 war **Marggraf Herrmann**, ein Sohn Otto V, welcher schon vorher mit seinem Vater gemeinschaftlichen Antheil an der Regierung gehabt hatte, der einzige Erbe aller zur Ottoschen Linie gehörigen Länder.

Etwa gegen Ende des Jahrs 1302 kam die Herrschaft Stargard von Brandenburg an Mecklenburg. Ersteres erhielt durch einen Vertrag die bis dahin den Marggrafen zu Meissen gehörige Lausiz. In eben diesem Jahre machten die nordischen Fürsten: der König von Dännemak, der Herzog zu Schleswik, das Haus Brandenburg und die Fürsten und Herren von Rügen, Holstein, Mecklenburg und Werla, ein Bündniß, dessen Bedingungen gemeinschaftlicher Friede, Schutz gegen fremde Angriffe, und gütliche Beylegung der etwa zwischen ihnen entstehenden Streitigkeiten waren. Kayserr Albrecht unternehmender Geist bestimmte sie vorzüglich hiezu.

Nach Conrads Tode 1304 regierte dessen Sohn Waldemar (denn dieses Bruder Johann, gemeiniglich V. genannt, starb gleich nach dem Vater 1305) mit dem noch übrigen Marggraf Otto IV. von der Johannschen Linie gemeinschaftlich, und es hatten also diese beyde, so wie von der Ottoschen Linie der gedachte Marggraf Herrmann sämmtliche Brandenburgsche Länder.

Um

Um gegen den Kayſer Albrecht I. das Gleichgewicht zu erhalten, kam um dieſe Zeit zwiſchen den Marggrafen von Brandenburg, den Herzogen von Bayern, Otto und Stephan und dem Könige von Böhmen ein Bündniß zu Stande, welches einen Krieg mit dem Kayſer veranlaßte, der jedoch 1305 durch einen Frieden beygelegt wurde.

Bis 1308 war die Mark Brandenburg in ziemlicher Ruhe, und in dieſem Jahre ſtarben ſowohl Marggraf Otto IV, als Marggraf Herrmann.

Herrmann hinterließ einen minderjährigen Sohn Johann V. (VI.) über welchen Marggraf Waldemar die Vormundſchaft führte, ſo daß nun in des leztern Händen die ganze Regierung war.

Waldemar wurde gleich nach Otto IV. Tode in einen Krieg mit Pohlen und den Kreutzherren wegen Hinterpommern verwickelt, und dieſer ging für ihn ſehr glücklich. Durch einen Vergleich übergab Waldemar die eroberten Pommerellen an den deutſchen Orden der Kreutzherren für eine Summe Geldes, Caſſuben und Wenden aber behielt er für ſich.

Ums Jahr 1312 grif Marggraf Friedrich von Meißen Waldemarn an, und die Waffen entſchieden wider erſtern. Er wurde gefangen und im Wege des Vergleichs, den er aber nachher nicht hielt, frey gegeben, worauf der Krieg, und zwar mit beſſerm Erfolge für Friedrich fortdauerte, ob er gleich nicht alles wieder erhielt, was Waldemar in Meißen erobert hatte.

Zu Ende des Jahrs 1314 gerieth die Stadt Stralſund mit ihrem Fürſten Wißlav in Rügen, welcher ihre Freyheiten einſchränken wollte, in Steitigkeiten, wobey ſie Waldemarn zu Hülfe rief. Nach obgedachtem Vergleich von 1302 war dieſe Streitigkeit ein Gegenſtand der verabredeten friedlichen Vermittelung. Allein es kam zu kriegeriſchen Unternehmungen, die durch einen Vergleich, ums Jahr 1315 zu Templin geſchloſſen, abgebrochen wurden. Jedoch nur abgebrochen, denn in eben dem Jahre kam es zu einem förmlichen Kriege, zu welchem ſich ganz Norden gegen Waldemarn und Stralſund verbündeten.

Allein Waldemar, faſt ohne Bundesgenoſſen, ging unerſchrocken ſeinen Feinden entgegen, und nach der Schlacht bey Granzin, in welcher er mit unglaublichem Heldenmuthe fochte, waren ſeine Feinde die erſten die den Frieden anbothen. Es kam im Januar 1317 zu Templin zu vorläufigen Unterhandlungen und im März deſſelben Jahres zu Magdeburg zum vollſtändigen Frieden, nach welchem unter andern Brandenburg die in Meißen, wie oben gedacht worden, eroberte Oerter, Dresden und Großenhain ausgenommen, zurück gab, Meißen aber auf die Lauſiz Verzicht that.

In eben dieſem Jahre ſtarb **Johann V**, Marggrafs Herrmann Sohn, der lezte von der Ottoſchen Linie, und ſo kamen nun völlig alle Brandenburgſche Länder an **Waldemarn** allein. Da er ſelbſt keine Kinder hatte, nahm er den minderjährigen Sohn Heinrichs ohne Land, der gleichfalls **Heinrich** hies, zu ſich, um ihm nach ſeinem Tode ſeine Länder zu übergeben.

Waldemar erhielt noch vor ſeinem Tode die Vormundſchaft über die minderjährigen Fürſten von Anhalt, und wurde 1318 mit ganz Anhalt beliehen. Er ſtarb 1319 im

September und Heinrich V. war sein eigentlicher Erbe, für welchen Herzog Wratislav von Pommern die Vormundschaft führte.

Waldemar hatte seiner Gemahlin Agnes von Brandenburg die ganze Alt- und einen Theil der Mittelmark zum Witthume ausgemacht. Herzog Rudolph zu Sachsen, welcher zur Gemahlin eine Brandenburgsche Prinzessin hatte, übernahm für sie die Curatel — sie verheyrathete sich aber noch in dem Todesjahre ihres Gemahls an Herzog Otto den Milden von Braunschweig. Rudolph suchte sich hierauf in der Mittelmark festzusezzen und brachte die Schirmvoigthey über die Abtey Quedlinburg, die bis dahin Brandenburg gehabt hatte, an sich. Marggraf Friedrich von Meißen bemächtigte sich desjenigen, was Waldemar noch in Meißen gehabt hatte.

Herzog Heinrich in Schlesien, der Marggrafs Herrmann von Brandenburg Tochter zur Gemahlin hatte, machte Ansprüche auf die ganze Lausiz und einen Theil der Mittel- und Neumark, und trat auf Bauzen, Lausiz, Lebus und Frankfurth desgleichen auf Görliz seine Rechte an Böhmen ab. So war Heinrich in Gefahr fast alle ihm rechtmäßig zukommende Länder zu verlieren, allein er starb bald nach Waldemarn 1320, nachdem er noch kurz vorher vom Kayser für großjährig erkläret worden war, und mit ihm hörte die Regierung des Anhaltschen Hauses auf.

Unter den Marggrafen aus dem Hause Anhalt war die Mark, der vielen Kriege ungeachtet, verhältnismäßig glücklich. Ansehen bey den Nachbaren, Erweiterung der Gränzen und damit verbundenes Wachsthum der Macht, Beförderung des innern Wohlstandes, des Ackerbaues, des städtschen Gewerbes und der Handlung waren Folgen der fortgesezten guten Regierungsgrundsäzze dieser Marggrafen.

Unter die übrigen Merkwürdigkeiten dieses Zeitraums gehört das Ende des Tempelherren-Ordens, dessen Besizzungen dem Johanniter-Orden zuwuchsen. Ferner daß die Berathschlagungen mit den Landständen auf den Landtagen gewöhnlicher und die Landshauptmannschaften eingerichtet wurden. Vorzüglich kamen die Städte durch die vielen Freyheiten, welche ihnen die Marggrafen, zum Vortheil des städtschen Gewerbes und des Handels gaben, sehr in die Höhe.

Fürsten aus dem Hause Bayern.

Nach Waldemars und des unmündigen Heinrichs Tode sahe der deutsche Kayser Ludewig aus dem Hause Bayern die Märkischen Länder als ein verfallenes Reichslehn an und gab sie mit der Erbkämmererwürde an seinen minderjährigen Sohn Ludewig den ältern.

Ehe dies indessen geschahe, machten verschiedene Fürsten mit mehrerm oder minderm Grunde ihre Ansprüche auf die Mark geltend.

Herzog Rudolph von Sachsen sezte sich in der Mittelmark fest und es verbanden sich 1321 die Städte für ihn.

Die Marggräfin Agnes nahm die Altmark, deren Gränzen sich damahls noch über die jezzigen erstreckten, und ihren vorhin gedachten Gemahl zum Mitregenten in derselben an. Halberstadt, welches eine Lehnsforderung machte, wurde dadurch abgefunden, daß die

die Marggräfin Agnes Esbeck, Schöningen und Aſſeburg von ihm zu Lehen nahm. Magdeburg machte gleichfalls Anforderungen und es wurde ihm das alte Balſamer Land mit den Städten Arneburg, Werben, Seehauſen und Krumbke zum Geſchenk gemacht, welches die Marggräfin vom Erzſtifte zu Lehen nahm.

König Johann von Böhmen wurde mit der Oberlauſiz beliehen.

Heinrich der Löwe zu Mecklenburg eroberte die Prignitz.

Herzog Wratislav von Pommern nahm Caſſuben und Wenden, und die Herzoge Otto und Barnim von Pommern die Uckermark. *)

Ueberhaupt herrſchten in der Mark unterdeſſen daß kein eigentlicher Landesherr war, die gröſten Unordnungen.

Im Jahre 1322 wurde nun der minderjährige Herzog Ludwig zu Bayern, Pfalzgraf am Rhein, von ſeinem Vater dem deutſchen Kayſer zum Marggrafen von Brandenburg und Lauſitz, und zum Erz-Kämmerer erklärt.

Graf Berthold von Henneberg war ſein Vormund. Herzog Rudolph von Sachſen machte ihm Plaz. Auch in der Altmark wurde Ludwigen, nach einer förmlichen Uebereinkunft, auf den Todesfall der Marggräfin Agnes und ihres Gemahls gehuldigt. Er erhielt die Anwartſchaft auf Anhalt, die Mark Landsberg und Pfalzſachſen, auf alle Sächſiſche Reichslehne und das Lehnrecht über Pommern. Der Vormund Ludwigs verſtand die Kunſt, durch zweckmäßige Begnadigungen und Freyheitsbriefe die Stände auf die Seite des Marggrafen zu bringen.

Nach der Vermählung Ludwigs mit einer Däniſchen Prinzeſſin, überließ Heinrich der Löwe von Meklenburg die Prignitz dem Marggrafen vergleichsweiſe; jedoch wurden die Gränzen derſelben eingeſchränkter, und ſo wie ſie jezt ſind.

Die Streitigkeiten des Kayſers mit dem Pabſte zogen auch auf den Marggraf Ludewig deſſen Sohn die Bannſtrahlen. Der Biſchof von Lebus Stephan machte ſich dies zu nuze, fiel vereinigt mit den auf ſeine Seite gezogenen Pohlen in die Mark ein, und richtete ſchreckliche Verwüſtungen an. Der Ausgang brachte den Pohlen Zantock zu wege, der Marggraf aber nahm dem Biſchofe von Lebus Droſſen und Fürſtenwalde ab.

Durch einen Vergleich mit Herzog Barnim von Pommern, der einen heftigen Krieg beendigte, erhielt Ludewig faſt alles wieder, was die Marggrafen von Brandenburg vorhin in der Ucker- und Neumark gehabt hatten. Ludewig begab ſich dagegen des Lehnrechts über Pommern, erhielt aber die Anwartſchaft darauf, wenn das Haus Pommern abginge.

Nach dem Tode der Marggräfin Agnes 1334 ſuchte Ludwig auch wieder zum Beſiz der Altmark zu gelangen. Der Erzbiſchof Otto zu Magdeburg, der um dieſe Zeit verſchiedene Anſprüche auf die Altmark geltend zu machen ſuchte, nahm Wolmerſtäd, Jerichow, Sandow, Gentin, Rogäz, Alvensleben, Angern und mehrere Oerter weg. Allein Ludewig gerieth mit dem Erzbiſchofe, wiewohl zu des lezteren Vortheil, in gutes Vernehmen.

*) Wenn es auf Beſtimmung der zur Mark gehörigen Länder ankomme, bin ich in dieſem ſonſt ſo ſehr zuſammen gedrengten Abriſſe der Geſchichte um deſtwegen etwas weitläuftiger, damit man ſehen kann, was in jedem Zeitabſchnitt zur Mark gehört hat.

Digitized by Google

men. Der Erzbischof beliehe ihn mit verschiedenen Ortern der Altmark, und gab ihm eine Summe Geldes, wofür ihm das Balsamer Land verpfändet wurde.

Die Maaßregeln, welche sowohl Marggraf Ludwig als Herzog Otto, ersterer doch mehr als dieser, nahmen, um den Adel in ihr Interesse zu ziehen, waren der Grund der grössesten Zügellosigkeit, welcher die Altmark damals ausgesezet war.

Es kam endlich 1343 zwischen beyden zu offenbaren Feindseeligkeiten, die durch Vergleich dahin abgemacht wurden, daß Ludwig die Altmark erhielt, und Otto eine Summe Geldes gab, die vom Lande aufgebracht wurde.

Ludewig erhielt indessen die Altmark nicht in denjenigen Gränzen, in welchen sie Agnes bekommen hatte. Magdeburg, Lüneburg und Braunschweig fanden bey jenen Streitigkeiten Gelegenheit, beträchtliche Stücke sich davon zuzueignen, und die Altmark, so wie beinahe die ganze Mark, hat damals ihre heutige Gränzen bekommen.

Ludewigs übrige, in diesen Zeitlauf fallende Verbindungen, die allerdings von seinem Ansehen zeigen, betreffen theils auswärtige, theils die Angelegenheiten des deutschen Reichs, und gehören nicht hieher. Die merkwürdigsten Thatsachen hievon sind, die Erbverbrüderung zwischen Ludewig und seinen Brüdern, und der Verein der deutschen Fürsten zur Behauptung der Rechte des deutschen Reichs, vom Jahre 1338, welchem Ludewig beytrat.

Nachdem Ludewigs erste Gemahlin gestorben war, vermählte er sich 1342 mit Margarethe Maultasch, einer Tochter Herzogs Heinrich von Kärnthen und Grafen von Tyrol, welche an Johann Heinrich, des Königs Johann von Böhmen Prinzen, vermählt gewesen war, diesen aber verstoßen hatte.

Hierdurch verlohr die Krone Böhmen die Hofnung auf Tyrol, mit welcher Grafschaft jezt Ludwig vom Kayser beliehen wurde.

Diese Vermählung vermehrte die Mißhelligkeiten, welche schon vorher zwischen dem Kayser und Böhmen gewesen waren, war der nächste Grund zu den nachherigen Irrungen, in welche Ludwig verwickelt wurde, und setzte die Hofnung, welche Böhmen sich auf die Mark gemacht hatte, wieder in Bewegung.

Johann, oder vielmehr dessen Prinz Carl, in dessen Händen die Regierung bey dem kränklichen Zustande seines blinden Vaters war, dachte gegen das Haus Brandenburg einen künstlichen Plan aus, und suchte die Nachbarn Ludewigs in sein Interesse zu ziehen. Die Bemühungen Carls hierunter erhielten dadurch noch mehr Gewicht, daß Ludewigs Vater, der deutsche Kayser, zugleich in die grössesten Verwirrungen gerieth, und Carl (IV.) (1346) gegen ihn zum Kayser erwählt wurde.

Das Haus Brandenburg und andere teutsche Fürsten waren hiemit sehr unzufrieden, und erklärten nach dem Tode Kaysers Ludewig (1347) diese Wahl des nunmehrigen Königs von Böhmen Karl für nichtig. Die Staatsklugheit Karls fand indessen gegen die entgegengesezte Wahl, der ihm nicht günstigen Fürsten, Mittel, und suchte sogar mit dem bayerschen Hause zu Passau 1348 einen Vergleich zu treffen. Der Erfolg dieser Zusammenkunft war indessen dem Zweck nicht entsprechend, vielmehr eine noch größere Erbitterung.

Von

Von dem Erzbiſchof Otto von Magdeburg, Herzog Rudolph von Sachſen und den Fürſten von Anhalt unterſtützt, fand ſich in eben dieſem Jahre der angeblich wiedergekommene **Waldemar**, der ganz eine Erfindung Kayſers Karl IV. ſeyn mag, und ſchon einige Jahre als Pilger herum gegangen war, um auf eine geheimnisvolle Art das Gerücht ſeiner angeblichen Wiederkunft zu verbreiten, würklich in der Mark ein. Dieſer angebliche Waldemar, der irgend ein erkaufter Mönch ſeyn mochte, behauptete, daß er als der würkliche Waldemar, aus Gewiſſensunruhe über die nahe Verwandſchaft mit ſeiner Gemahlin Agnes dieſelbe verlaſſen, und nach dem gelobten Lande eine Walfahrt als Pilger gethan hätte. Statt ſeiner wäre ein anderer zu Chorin begraben worden, da aber die Brandenburgiſchen Länder nicht in die rechten Hände gerathen wären, ſo hätte er ſich ſeiner Wiedererſcheinung nicht enthalten können, um mit ſeinem Leben zu bezeugen, daß er keinen als das Haus Sachſen und Anhalt zu Erben verlange.

Kayſer Karl IV, der ſich hiebey bisher nur als Zuſchauer genommen hatte, unterſtützte nunmehr dieſe Erſcheinung öffentlich, und ſuchte derſelben den möglichſten Anſtrich der Wahrheit zu geben. Er machte 1348 öffentlich bekannt, daß von ihm dazu abgeordnete Fürſten dieſen Waldemar für den wahren Waldemar anerkannt hätten, und befahl daher den Ständen und Einwohnern der Mark, ihn für ihren wahren Herrn zu erkennen. Die Achtung und Liebe, welche des ächten Waldemars Regierung ihm verſchaft hatte, und die Hofnung, die verfloſſenen guten Zeiten unter ihn wieder aufleben zu ſehen, brachte den größten Theil der Mark würklich dahin, den angeblichen Waldemar für den wahren anzuerkennen, und ſich ihm zu ergeben. Auf Marggrafs Ludewig Seite waren die Städte Spandau, Treuenbritzen und Frankfurth, und ſein tapferer Bundsgenoſſe König Waldemar III. von Dännemark.

Des Marggrafen Bruder Ludewig der Römer half ihm mit einer Anzahl bayerſcher und anderer Truppen, dagegen hatte er Mecklenburg, Magdeburg und Anhalt wider ſich.

Der Kayſer Karl IV. ſuchte durch die vortheilhafteſten Verheiſſungen die benachbarten Fürſten in ſein Intereſſe zu ziehen. Er belagerte 1348 Frankfurth, in welches Ludewig mit ſeinem Heere ſich geworfen hatte, wiewohl vergebens, und beliehe zu Heinrichsdorf bey Müncheberg den angeblichen Waldemar, und auf deſſen unbeerbten Abgang Sachſen und Anhalt mit den brandenburgſchen Ländern; wobey jeder märkiſche Unterthan, der den Waldemar nicht für den rechten Landesherrn erkannte, in die Acht erkläret wurde

Die Staatsklugheit Karls, welcher jezt, da eben im Jahre 1349 Graf Günther von Schwarzburg von ſeiner Gegenparthey zum Kayſer erwählet war, nur die Kayſerkrone zu erhalten trachtete, rieth ihm den Weg des Vergleichs einzuſchlagen, und dieſer kam 1349 zu Stande. Er ließ in Folge dieſes Vergleichs 1350 durch verſchiedene Grafen und Herren ſprechen und erkennen: ob Waldemar der wahre Sohn Marggrafs Konrad ſey, und da es nein hies, beliehe er Marggraf Ludewig und ſeine Brüder Ludewig den Römer und Otto mit der Mark Brandenburg und Lauſiz, wogegen ihm Ludewig verſchiedene Oerter in der Lauſiz abtrat und ihn als Kayſer erkannte. Ludewig ſchafte ſich darauf auch ſeine übrigen Feinde vom Halſe. Der angebliche Waldemar entließ, als er nichts mehr ausrichten konnte, die Städte ihrer Verbindlichkeit gegen ihn und wies ſie an Ludewig. Er iſt wahrſcheinlich zu Deſſau unter dem Schutz der Fürſten von Anhalt geſtorben.

Marggraf Ludewig hatte nach des Vaters Tode bereits 1334 mit seinen Brüdern dahin einen Vergleich gemacht, daß er **Oberbayern** und die **Mark** erhielt und die beyden Brüder Ludewig den Römer und Otto in Gemeinschaft, und wenn er unbeerbt stürbe, als Erben dieser Länder, vor den übrigen Brüdern, die erst nach ihrem Abgange succediren sollten, annahm; sein Bruder Herzog Stephan aber **Niederbayern** erhielt, an welches die Halbbrüder Wilhelm und Albrecht unter eben dergleichen Bedingung Antheil bekamen. Die Grafschaft **Tyrol** aber behielt Ludewigs Gemahlin Margarethe.

Nach dem zu Luckau 1351 zwischen Ludewig und seinen Brüdern Ludewig dem Römer und Otto geschlossenen Vergleich behielt Ludewig ganz Oberbayern für sich und seine Erben und überließ den gedachten Brüdern die Mark Brandenburg und Lausitz, in welcher nunmehr Ludewig der Römer die Regierung für sich und seinen minderjährigen Bruder antrat.

Im Jahre 1353 verglich sich Marggraf Ludewig mit seinem Bruder Herzog Stephan in Bayern und dessen Söhnen, so daß sich diese gegen Niederbayern, welches Stephan ausschließend erhielt, ihres Rechts auf Oberbayern und die Mark begaben und die märkischen Stände wurden von der ehemaligen Mithuldigung feyerlich losgesprochen. Marggraf Ludewig lebte in Bayern noch bis zum Jahre 1361.

Ludewig der Römer suchte während der ersten Jahre seiner alleinigen Regierung durch Unterhandlungen und Bündnisse seinem Lande die Ruhe wieder zu geben, deren es so lange hatte entbehren müssen. Dies gelang ihm auch.

An Abfassung der goldenen Bulle (1356), wodurch auch Brandenburgs Kurfürstliche Rechte bestimmt worden, nahm er für sich und seinen Bruder Ludwig den Aeltern Theil. Auch die innere Sicherheit seines Landes, die bey den bisherigen Unruhen untergraben war, suchte er wieder herzustellen.

Seinen Bruder Marggraf Otto, nahm er, als derselbe großjährig wurde, 1360 zum Mitregenten an.

Als Kurfürst Ludewig der Aeltere 1361 in Bayern starb, maßte sich dessen Bruder Stephan die Vormundschaft über den noch unmündigen Prinzen Mainhard an, und nach dessen im Jahre 1365 erfolgten Tode setzten sich Stephan und seine Söhne in Oberbayern fest. Dies war dem brüderlichen obgedachten Vergleich zuwider, und brachte Churfürst Ludewig und Otto dahin, daß sie die Stephansche Linie von der Nachfolge in der Kurmark ausschlossen, und mit Kayser Karl IV, der sich aller dieser Umstände sehr gut zu bedienen wüste, und dem Hause Lützelburg einen Erbverein aufrichteten, Inhalts dessen nach Ludewigs und Otto's oder ihrer Erben Tode, Karls erstgebohrner Sohn Wenzlaw König in Böhmen und alle übrige Kinder des Kaysers männlichen Geschlechts, nach deren Abgang aber Marggraf Johann zu Mähren und dessen Erben zum Besitz des Landes und der Chur gelangen sollten.

Karl IV. ließ sich auch schon 1363 in der Mark huldigen.

Die Niederlausitz kam 1364 an Böhmen, und zwar auf folgende Art. Kurfürst Ludewig versetzte sie an Meissen, und Kayser Karl löste sie mit Einwilligung Ludwigs und Otto's ein, unter der Bedingung, daß sie Herzog Boleslaw zu Schweidnitz zu Lehn bekommen, von diesem Otto und dessen Erben und nach deren Abgang Ludwigs Erben,

wenn

wenn aber dergleichen nicht mehr ſeyn würden, die Krone Böhmen ſie erhalten ſollte.

Kurfürſt Ludewig der Römer ſtarb 1365, und nun kam die Regierung an Kurfürſt Otto allein.

Nach Boleslav zu Schweidnitz Tode hätte, nach dem Vertrage von 1364, die Lauſiz an Otto kommen ſollen, allein dieſer verkaufte ſie nun völlig an Kayſer Karl.

Kayſer Karl, Herzog von Schleſien, und alſo Herr von einem anſehnlichen Theil der Oder, in gutem Vernehmen mit Pommern und den Hanſeeſtädten, jetzt Beſitzer der Lauſiz, ſuchte dieſe und das Königreich Böhmen zu vergrößern, einen beträchtlichen Handel einzurichten, und um zu dieſen Zweck zu gelangen, die freye Oderfarth zu haben, wozu ihm der Beſiz der Neumark unentbehrlich ſchien. Als daher die Vermählung zwiſchen ſeiner Prinzeſſin Katharina und Kurfürſt Otto 1369 geſchahe, bedung er derſelben zum Leibgedinge die wichtigſten Städte der Neumark aus.

Bald hierauf verlohr Otto ſein Vertrauen gegen Kaiſer Karl IV. Er ſöhnte ſich mit ſeinem Bruder Herzog Stephan in Bayern wieder aus, und ließ deſſen Sohne Friedrich 1371 für ihn und ſeinen Vater als Erben und Nachfolger in der Mark huldigen. Kayſer Karl kam 1373 mit einer Armee nach der Mark, indeſſen Otto verglich ſich ſogleich mit ihm, und trat ihm die Mark, mit Vorbehalt der Kur- und Erzkämmererwürde ab, wogegen Otto einige Oberpfälziſche Oerter und ſeine völlige Abfindung in Gelde erhielt. Kayſer Karl ließ ſeinem unmündigen Prinzen Wenzlav in der Mark huldigen, und brachte Bayern und Pfalz dahin, daß ſie durch Verträge die Abtretung der Mark völlig genehmigten. Otto ging hierauf nach Bayern, woſelbſt er 1379 geſtorben iſt.

Während der Regierung des Hauſes Bayern kam die Mark ungemein herunter. Domänen und beträchtliche Stücken Landes wurden, wie die vorſtehende Geſchichte beweiſet, verpfändet und verkauft, und Otto war vollends gerade derjenige, der alle politiſche Fehler hatte, um den Zuſtand der Mark aufs äuſſerſte zu bringen, und ſich, wie denn auch geſchahe, von dem ſtaatsklugen Karl das Heft aus den Händen winden zu laſſen.

Kurfürſten aus dem Hauſe Lützelburg.

Karl IV, der eigentlich für ſeinen unmündigen Sohn Wenzlav regierte, fing damit an, daß er mit den Nachbarn der Mark Bündniſſe ſchloß, um hiedurch ſein Anſehen und ſeine Macht noch mehr zu erheben, und der Mark die Ruhe zu verſchaffen, die ihr nöthig war, um ſie einigermaaßen für die ſchlechten Maaßregeln der letzten Regierungen zu entſchädigen.

Um zu einer genauen Kenntniß der Märkiſchen Länder zu gelangen, ließ er das bekannte Landbuch verfaſſen.

Als Wenzlav 1376 zum Römiſchen Könige und Nachfolger im deutſchen Kaiſerthume erwählt war, theilte er ſeine Länder unter ſeine Prinzen, und Sigismund erhielt die Mark Brandenburg nebſt der Kurwürde, wie er denn bereits im Jahre 1376, als ein Prinz im achten Jahre, ſeinem Bruder, bey der Wahl zum Römiſchen Könige, die Kürfürſtliche Stimme gegeben hatte.

Kayſer

Kayser Karl IV. starb im Jahre 1378, und mit ihm verschwand, wie wir sehen werden, die gegründete Hofnung auf den schon keimenden blühendsten Zustand der Mark.

Kurfürst Sigismund war bey dem Antritt seiner Regierung ein Herr von eilf Jahren, und die verweiſete Mark bis 1388 unter den Händen sogenannter obersten Verweser oder Hauptmänner. Die Streifereyen des Adels in der Mark nahmen unglaublich überhand, und auch mit dem benachbarten Pommern und Magdeburg hatte man zu schaffen.

Die Unruhen, in welche Sigismund wegen seiner Braut und nachherigen Gemahlin Marie, Königs Ludewig in Pohlen und Ungern Tochter verwickelt wurde, verhalfen ihn zwar zur Krone von Ungarn, kosteten ihn aber so groſse Summen, daſs er 1388, nachdem die Landstände beynahe erschöpft waren, erst verschiedene Ländereyen versetzte und verkaufte, und endlich die Mark an seine Vettern, Marggrafen in Mähren Jobst und Procopius, deren ersterer eigentlich die Regierung erhielt, verpfänden muste. Seine Brüder willigten darin. Herzog Johann erhielt zur Entschädigung für sein Recht auf die Mark das Näherrecht Sigismunds auf Böhmen, und die Neumark.

Marggraf Jobst ging, nachdem er eine kurze Zeit in der Mark gewesen war (1390) wieder nach Mähren, und lieſs die Regierung in den Händen der Stadthalter. Die innere Unruhen des Hauses Lützelburg in Böhmen veranlaßten vollends, daſs keiner von diesem Hause sich um die Mark bekümmerte. Die Altmark sicherte sich durch Verein mit ihren Nachbaren einigermaßen gegen die grausamen Streifereyen, die die Mittelmark so sehr verwüsteten.

Jobst versetzte im Jahre 1395 die Mark an seinen Schwager Marggraf Wilhelm von Meissen, dem die Stände als Vorsteher und Verweser der Mark huldigen musten. Kaum schien die Mark bey den guten Einrichtungen, die Wilhelm zur allgemeinen Sicherheit vorkehrte, einem günstigern Zeitpunkte nahe zu seyn, als schon 1398 dieselbe von Jobst wieder eingelöset wurde, der seine vorherige schlechte Regierung fortsetzte, mehrentheils abwesend war, und die Statthalter regieren lieſs. Die Räubereyen und Streifereyen des Adels währten beständig fort, und die ansehnlichsten Städte wurden dadurch verwüstet und entvölkert.

Unterdessen war im Jahre 1395 der Bruder des Kurfürsten Sigismund Herzog Johann ohne männliche Erben gestorben. Dem Kurfürsten fiel daher die Neumark zu. Der beständige Geldmangel, worin er, wegen seiner Unruhen in Ungern und der Uneinigkeit mit seinem eigenen Hause war, brachten ihn dahin, verschiedene Städte und Dörfer an einige von Adel zu verkaufen, dann den übrigen Theil der Neumark 1402 an den Woiwoden Stibor in Siebenbürgen widerkäuflich zu verschreiben, von dem sie mit Sigismund's Einwilligung der teutsche Orden in Preuſsen einlöſete und in Besitz nahm.

Endlich starb Jobst im Jahre 1411, und nun kam die Mark wieder an Sigismund, dem bald darauf als Römischen Könige die Regierung des deutschen Reichs übertragen wurde.

Burggraf Friedrich zu Nürnberg hatte ihn, sowohl durch seine kluge Mittlerschaft, als durch Geldvorschuß zur Krone im deutschen Reiche verholfen, und diesem

wurde

wurde nun 1411 die Mark, ſo wie ſie Jobſt beſeſſen, als oberſten Statthalter und zugleich als Gläubiger Sigismunds auf 100,000 ungariſche Goldgulden, verſchrieben.

Er fand die märkiſchen Länder durch die Sorgloſigkeit des vorigen Regenten von innerlichen Feinden und Räubern verwüſtet, und durch die Habſucht des erſtern ausgeſogen.

Verſchiedene der anſehnlichſten Familien von Adel hatten bey den rohen Sitten des damaligen Zeitalters Pflicht und Liebe fürs Vaterland verkennen gelernt, waren bey ihrer Zügelloſigkeit die Geißel der Städte und des platten Landes, und durch Räubereyen und Befehdungen groß und mächtig geworden.

Sie wagten es anfänglich, ſich der Statthalterſchaft Friedrichs mit gewafneter Hand zu widerſezzen. Allein Friedrichs kluge Maßregeln, ſeine Bündniſſe mit den Nachbaren und Vereine mit den erſten Landſtänden, verſchafften ſeinem eifrigen Beſtreben, die Ruhe wieder herzuſtellen, Gewicht.

Kayſer Sigismund, der in verſchiedenen Verhältniſſen von Zeit zu Zeit Geld gebrauchte, hatte auſſer den obengedachten 100,000 Gulden noch 50,000 von Friederich erhalten, nnd als ihm derſelbe (1415) noch 250,000 Gulden vorſchieſſen muſte, wurde ihm die Mark mit der Würde eines Marggrafen von Brandenburg, Erzkämmerers und Kurfürſten unter Einſtimmung der deutſchen Reichsſtände abgetreten; jedoch, daß Sigismund und Wenzel nebſt deſſen Erben das Recht haben ſollten, die Mark für gedachte Summe wieder an ſich zu kaufen. Dieſes Rechts begaben ſich demnächſt beyde Brüder (im Jahre 1417), und Friedrich wurde nun mit der Kur und Mark Brandenburg von Reichs wegen beliehen, nachdem er ſich ſchon im Jahre 1415 die Erbhuldigung in der Mark hatte leiſten laſſen.

Noch ehe Friedrich das völlige Eigenthumsrecht erhielt, gaben die Fürſten zu Wenden ihm 1416 ihre Länder zu Lehn, weil ſie ſeines Schutzes bedurften.

Die mächtigen Vaſalen, die vorhin ihr Vaterland durch übel angewandte Macht und Anſehen verwüſtet hatten, waren ſchon vor dem Jahre 1417, theils durch erforderliche Strenge, theils wo es rathſamer war, durch Güte in ihre Schranken gebracht, und die Mark bekam nun Friedrich ihren Erretter als völligen Landesherrn.

Kurfürſten aus dem Hauſe Hohenzollern.

Kurfürſt Friedrich I. Herr des Landes unterhalb des Gebürges oder des heutigen Anſpachſchen, und nach dem Tode ſeines Bruders Burggrafs Johann V. auch Herr des Landes oberhalb des Gebürges oder des heutigen Bayreuth, hatte bis 1440 häufige Unruhen in Franken. In der Mark hatte er mit Pommern und Mecklenburg zu thun. Mit Mecklenburg kam (1425) der Friede zu Perleberg zu Stande, in welchem erſteres auf die Prignitz ganz Verzicht that. Mit Pommern wurde (1427) zu Neuſtadt Eberswalde und Templin Friede gemacht, in welchem daſſelbe auf die Uckermark Verzicht that, Greifenberg aber den Pommern blieb.

Friedrich wurde in die Händel des Kayſers Sigismund wegen Böhmen mit verwickelt, und die Mark von den Hußiten einigemal mitgenommen. Die Succeſſion in Sachſen veranlaßte Zwiſtigkeiten, die jedoch im Wege des Vergleichs abgemacht wurden, Inhalts deſſen unter andern

andern Marggraf Friedrich von Meissen, nunmehriger Kurfürst von Sachsen, und das Haus Hessen das Haus Brandenburg in die Erbverbrüderung aufnahmen. Marggraf Friedrich II, der verschiedentlich während der Abwesenheit seines Vaters Statthalter in der Mark war, rükte 1440 in das Stargardsche, um auf Ansuchen des Herzogs zu Stettin den Landesbeschädigungen des Herzogs Heinrich zu Stargard Einhalt zu thun, und bekam bey dieser Gelegenheit Lychen.

Auch in den öffentlichen Angelegenheiten des Reichs war, sowohl so lange Kayser Sigismund lebte, als nach dessen Tode, des Kurfürsten Friedrichs I. Stimme von großem Gewicht, und hatte vorzüglich an Errichtung des Landfriedens Theil.

Friedrich I. war ein Herr von vielen Einsichten und selbst Gelehrsamkeit, staatsklug und tapfer.

Schon 1438 theilte er vorläufig seine Länder unter seine Söhne. Friedrich II. bekam die Kurmark Brandenburg nebst der Kurwürde, und Friedrich III. die Altmark und Prignitz. Von dieser Zeit an wurde Friedrich II. Statthalter in der Mark und Kurfürst Friedrich I. lebte zu Kadelsburg in Franken, bis er 1440 starb.

Zu Ende des Jahrs 1440 trat **Kurfürst Friedrich II.**, dem seine Tapferkeit den Zunahmen mit den eisernen Zähnen zuwege brachte, die Regierung an.

Die Unruhen in Böhmen, dessen Krone er zweymahl ausschlug, machten daß Johann von Polenz, an welchen Kayser Sigismund die Lausiz versezt hatte, Friedrich II. um Schutz bat. Johann, Herr von Cottbus, verkaufte (1445) Stadt und Land an den Kurfürsten für 5600 Schock Groschen und 1448 wurde die Lausiz ganz und gar an ihn verpfändet, auch Lübben für 10,000 rheinische Gulden verkauft.

In dem Gubenschen Vergleiche mit Böhmen wurde (1462) festgesezt, daß der Kurfürst **Kottbus, Peiz, Teupitz, das Land Beerfelde, Groß-Lübben** und den Anfall von **Bees- und Storkow** als böhmisches Lehn erhielt.

Mit Sachsen gerieth Friedrich II. verschiedentlich in Streitigkeiten, jedoch wurde 1451 der bereits 1441 gemachte Erbverein zwischen beyden Häusern feyerlich erneuert. 1457 wurde zwischen Sachsen, Brandenburg und Hessen eine Erbverbrüderung und Erbverein geschlossen, und 1462 brachten die beyden ersten Häuser die Gränzen zwischen der Mark und dem Kurkreise in Ordnung.

Zwischen Brandenburg und Mecklenburg wurden die bisherigen Streitigkeiten durch den Vergleich zu Perleberg beygelegt, in welchem vorzüglich die Anwartschaft auf Mecklenburg nach Abgang der männlichen Linie dem Hause Brandenburg versichert, und Lychen und Kloster Himmelpfort Brandenburg gelassen wurde.

Im Jahre 1445 kam die **Neumark** völlig wieder zur Mark, indem sie Kurfürst Friedrich II. von dem Deutschen Orden erb- und eigenthümlich erkaufte.

Pasewalk und Torgelow, welches bis jezt an Pommern nur versezt war, wurde 1446 nach einem fruchtlosen Versuche gegen Pommern, demselben überlassen.

Den üblen Folgen, welche von Zeit zu Zeit aus der oben bemerkten Lehnsverbindung zwischen der Mark und Magdeburg unter den Marggrafen Otto II. und Albrecht II. entstanden waren, wurde durch den Zinnaischen Vergleich (1499) auf immer abgeholfen. Friedrich überließ an Magdeburg das Land Jerichow, Sandow, Wolmerstädt, Milow, Bukow,

Bukow, Platow, Alvensleben, Angern, Wolfsburg, Rogäz; wogegen Magdeburg allen Lehns- und andern Ansprüchen auf Gardelegen, Salzwedel, Calbe, Arneburg, Osterburg, Tangermünde, Stendal, Seehausen, Bambissen, Neustadt-Brandenburg, Plauen und die Zauche entsagte, und Wernigerode für immer ein brandenburgisches Lehn blieb.

Der Bruder des Kurfürsten Friedrich II. Marggraf Friedrich der III. starb 1463 und nun fiel die Altmark und Prignitz an erstern zurück.

Der Kurprinz Marggraf Johann II., Friedrichs II. einziger Sohn, starb 1469, und dies sowohl als seine schwachen Gesundheitsumstände bestimmten ihn seinem Bruder Marggraf Albrecht 1470 die Regierung abzutreten, und nach Franken zu gehen. Er starb zu Plessenburg 1471.

Friedrich II. war ein Herr von vortreflichem Herzen und männlicher Tugend, gerade und ehrlich, unwankelbar in seinem gegebenen Worte, und ein wahrer Vater seines Volks, welches er 30 Jahre regierte, und welches bey der gewissenhaften Niederlegung seiner Regierung, wozu er seinen Körper zu schwach fühlte, zwar den vortreflichen Fürsten, der lieber gar nicht als schwach regieren wollte, bewunderte, allein seinen Verlust innig bedauerte. Die Unruhen in der Mark hörten unter seiner Regierung völlig auf, er wuste den Adel nach seinem Exempel zu bilden, wozu die 1443 gestiftete Schwanengesellschaft Unserer lieben Frauen Kettenträger unter andern ein Mittel war. Vielleicht wirft die zu große Vorliebe für die Geistlichen in das Leben dieses großen Regenten einigen Schatten.

Kurfürst Albrecht, ein sehr großer und wohlgebildeter Herr, war der tapferste Ritter seiner Zeit, und sein Hof in Franken die Schule der guten Sitten, des Anstandes und der Pracht. Albrecht hatte bey dem Antritt der märkischen Regierung bereits 30 Jahre in Franken regiert, und war 56 Jahr alt. Sobald er mit der Mark beliehen war, sezte er seinen Erbprinzen Johann zum Statthalter in der Mark ein. Er selbst hat sich in derselben nur selten, und wenn es die grösseste Noth erforderte, eingefunden, da er theils fast beständig in die Angelegenheiten des deutschen Reichs verwickelt war, theils ihm der Aufenhalt in Franken angenehmer seyn mochte.

In Ansehung der öffentlichen Reichsangelegenheiten war das Resultat seiner Bemühungen der Vortheil und die Unterstützung des Oesterreichischen Hauses, welches ihm in der That viel zu danken hat.

Mit Pommern entstanden unter Albrechts Regierung Irrungen und Feindseeligkeiten wegen der Lehn- und Erbfolge, die endlich 1479 durch die patriotische Bemühung Werner's von der Schulenburg, welcher als Hauptmann der Vestung Garz in Pommersche Gefangenschaft gerathen war, dauerhaft beygelegt wurden.

Von mehrerer Wichtigkeit war der Krieg wegen der Erbfolge in die Verlassenschaft Herzogs Heinrich zu Glogau. Mit diesem war des Kurfürsten Albrecht Prinzessin Barbara vermählt, und nicht nur nach der Ehestiftung, sondern auch nach dem vom Herzoge Heinrich gemachten Testamente, war sie alleinige Erbin aller seiner hinterlassenen Länder und Güter. Allein nach dem Tode Heinrichs (1476) machten König Matthias von Ungarn, wegen seiner Oberherrschaft in Schlesien; König Wladislav von Böhmen, wegen angeblicher Lehnsverträge mit den Herzogen Glogauscher Linie, und Herzog Johann von Sagan als nächster Seitenverwandter Heinrichs auf dessen Hinterlassenschaft Anspruch, und es kam zu

Digitized by Google

einem Kriege. Dieser dauerte unter verschiedene Abwechselungen bis 1482, in welchem Jahre der Frieden zu Camenz geschlossen wurde, nach welchem der Prinzessin Barbara 50,000 Dukaten versprochen, und zum Unterpfande dafür ihr und dem Kurfürstlichen Hause Croßen, Züllichow, Sommerfeld und Bobersberg mit allem Zubehör pfandweise gegeben wurden.

Kurfürst Albrecht ließ sich die Bezahlung der Staatsschulden angelegen seyn, die er gröstentheils bey dem Antritt seiner Regierung gefunden haben mochte. Sie beliefen sich auf 100,000 Rheinl. Florenen, und die Stände übernahmen, nach dem Landtagsrecesse Kölln an der Spree 1472, solche zu bezahlen, dagegen wurde denselben die ordentliche Landbede bis auf außerordentliche Fälle erlassen, in welchen jedoch die Stände sich, zugezogen zu werden, vorbehielten.

Mit den Nachbaren machte Kurfürst Albrecht Bündnisse und Vereine, und sicherte auch dadurch seinen Staaten Ruhe zu. Hieher gehöret vorzüglich die erneuerte Erbverbrüderung mit Sachsen und Hessen, der Erbverein mit Böhmen und die Vermählung seines Prinzen Marggrafen Friedrichs mit der Prinzessin Sophie von Pohlen, welche der Folge wegen zu merken ist.

Kurfürst Albrecht machte 1473 mit Zuziehung seiner Gemahlin Anne und seiner beyden ältesten Prinzen Johann und Friedrich ein Testament. Ausser vielen andern darin festgesezten Bestimmungen bekam nach diesem Testamente Marggraf Johann für sich und seine Erben die Kur- und Mark Brandenburg.

Die Fränkischen Lande wurden in zwey gleiche Theile getheilet, welche die Marggrafen Friedrich und Sigismund für sich und ihre Erben erhielten. Alle Söhne und ihre Erben sollten einen Titel, Helm und Schild führen, doch Marggraf Johann, so wie nach ihm allemal der älteste der Söhne, oder nach dessen und seiner Linie Abgang, derjenige, welcher zur Kur gelangte, den Scepter im Schilde und den Kurtitel haben. Unter sämmlichen Söhnen und deren Erben sollte eine Erbverbrüderung und gemeinschaftliche Huldigung statt haben, jedoch eines jeden Sohns Kinder den Vater beerben, die Kinder der vor dem Vater verstorbenen Söhne in deren Stelle treten, und bey der Huldigung demjenigen, welcher das Land erhielte, worin dieselbe angenommen würde, der Eid vorzüglich geleistet werden. Das Land sollte unveräusserlich seyn. Alle regierende Herrn sollten im Kriege, Frieden und Bündnissen gemeinschaftlich zu Werke gehen. Dies Testament wurde von den Marggrafen Johann und Friedrich mit vollzogen und beschworen.

Kurfürst Albrecht starb 1486 auf dem Reichstage zu Frankfurth am Mayn.

Ihm folgte **Kurfürst Johann**, welcher seit 1470 bereits als Statthalter regieret hatte. Er war am Hofe Kurfürst's Friedrich II. erzogen, und hatte unter dessen klugen Anleitung sowohl Staatsgeschäfte als den Degen führen gelernet, und seine genaue Kenntniß der Mark und der Unterthanen, unter welchen er sich, ehe er zur Regierung kam, fast beständig aufgehalten, hatten ihm längst die Liebe des Volks erworben. Er war dabey ein gelehrter Fürst, und seine Wohlredenheit erwarb ihm den Zunahmen **Cicero**.

Johann beschäftigte sich während seiner kurzen Regierung, ausser den Angelegenheiten des deutschen Reichs, in welche er sich als einer der ersten deutschen Fürsten mischen muste, vorzüglich seinem Lande Frieden zu erhalten, ohne seinen Rechten deshalb etwas zu vergeben.

geben. Der Erbverein zwiſchen Brandenburg, Sachſen und Heſſen wurde (1487) erneuert. Johann erwarb die Herrſchaft Zoſſen. Die Familie von Stein hatte ſie zu Lehn, und ob ſie gleich ehedem ein Lehn von Brandenburg geweſen war, ſo war doch dieſe Familie von Böhmen lehnbar geworden. Georg von Stein verkaufte die Herrſchaft Zoſſen für 16000 Fl. Rheiniſch an Kurfürſten Johann, und dieſer ließ ſich damit, ſo wie mit Croſſen (1492), von der Krone Böhmen beleihen.

Die Lehnbarkeit Pommerns von Brandenburg wurde nach neuem Zwiſt, ohne Feindſeligkeit, in dem Königsbergſchen Vergleich (1493) wiederholt anerkannt.

Zu Bezahlung der Staatsſchulden, welche ſich vorzüglich durch die nothwendige Einmiſchung in die Angelegenheiten des deutſchen Reichs vermehrten, wurde durch den Landtagsreceß, Cöln an der Spree 1488, eine Zieſe vom Bier, welches in den Städten gebrauet wurde, beſtimmet. Vorzüglich die Stadt Stendal widerſezte ſich dieſer Anordnung, und wurde dafür ernſtlich geſtraft.

Auch den Adel fing der Kurfürſt an zu gewöhnen, ſich nicht mehr mit dem Degen in der Hand bey vorkommenden Streitigkeiten Recht zu verſchaffen, ſondern es auf den Ausſpruch des Richters ankommen zu laſſen.

Er machte ferner die erſte Anſtalt zu einer hohen Schule in Frankfurth an der Oder, und unter ſeiner Regierung iſt vor 1488 die erſte Buchdruckerey in der Kurmark durch Johann Weſtphal zu Stendal angelegt worden.

Kurfürſt Johann ſtarb 1499, und ſein Prinz **Joachim** I. folgte ihm in einem Alter von ſechszehn Jahren, und zwar ohne Vormund. Er war ein gelehrter und weiſer Herr, deſſen Bemühen lediglich auf den Wohlſtand ſeiner Unterthanen ging. Er erhielt ſeinen Staaten durch kluges Benehmen Friede, und ſuchte ſeinem Volke, nach den Verhältniſſen ſeines Zeitalters, die möglichſte Aufklärung zu verſchaffen. Er war gütig gegen ſeine Unterthanen, und ſtrenge nur gegen diejenigen, die dem Wohl des Vaterlandes durch Ausſchweifungen entgegen handelten.

Der Adel, welcher noch immer hin und wieder unruhig war, glaubte die Jugend des Kurfürſten misbrauchen, und ſeine Streifereyen ungeſcheut treiben zu können, allein Joachim fing ſeine Regierung mit der gröſten Strenge gegen dieſe Unruhigen an.

Die allgemeine Liebe, welche Joachim ſich, der nöthigen Strenge ungeachtet, erworben hatte, war der Grund, daß die Mark bey dem in dieſe Zeit fallenden Bauerkrieg, ganz verſchonet blieb.

Bey den öffentlichen Angelegenheiten war das Anſehen Joachims gewiß nicht unbedeutend. Der Kayſer beſtätigte 1517 dem Hauſe Brandenburg das Zollrecht in deſſen jezzigen und künftigen Staaten, und gab ihm die Anwartſchaft auf das Herzogthum Holſtein.

Kurfürſt Joachim war kein Beförderer der Reformation der Kirche, und das wahrſcheinlich aus Politik, weil ſein Bruder Marggraf Albrecht den geiſtlichen Stand auf ſein Anrathen erwählt hatte, woben Joachims Abſicht, eine Theilung der Länder zu verhüten, unſtreitig geweſen iſt. Er verſperrete vielmehr dem Lutherthum ſo viel möglich allen Eingang in ſeine Staaten, und war auf dem Reichstage zu Augsburg den Proteſtanten

zuwider. Seine Gemahlin Elisabeth nahm die Lutherische Religion an, und hierin lag der Grund mit, daß sie ihn zu verlassen genöthigt war.

Unter ihm wurde die Universität zu Frankfurth an der Oder würklich eingerichtet, und 1506 eingeweihet.

Blinder Religionseifer, die Geissel so mancher Zeitalter, verlangte auch unter Joachims sonst milder Regierung unglückliche Opfer. Man klagte die Juden theils wegen Mißhandlung geweihter Hostien, theils wegen anderer unmenschlichen Handlungen an. Sie gestanden solche auf der Folter, eine Menge derselben wurde grausam hingerichtet, und die übrige Judenschaft aus dem Lande verjagt. So sehr kann Intoleranz auch einen sonst guten Fürsten verleiten.

Marggraf Albrecht, ein Sohn Marggrafen Friedrich des Aeltern in Franken, wurde 1511 Hochmeister des deutschen Ordens in Preussen, legte, nachdem er in einem Kriege mit Pohlen fruchtlos versucht hatte, Preussen von lezterm unabhängig zu machen, 1515 den Orden ab, und nahm Preussen als ein weltliches Herzogthum für sich, seine Brüder und Nachkommen von Pohlen zu Lehn.

Der Bruder des Kurfürsten Joachims, Marggraf Albrecht, wurde in kurzer Zeit (von 1513 bis 1514) Erzbischof zu Magdeburg, Bischof zu Halberstadt und Erzbischof und Kurfürst zu Mainz.

Mit Pommern entstanden neue Zwistigkeiten wegen der Lehnbarkeit, welche endlich durch den Grimnizschen Vergleich (1529) dahin gänzlich abgemacht wurden: daß Pommern ein unmittelbares Reichslehn wurde, Brandenburg sich der Lehnsherrschaft über Pommern gänzlich begab, indessen zugleich mit beliehen, und ihm mit gehuldigt auch die Nachfolge in Pommern ungezweifelt bestätigt wurde. Eine Folge dieses Vergleichs war der in demselben Jahr geschlossene Erbverein zwischen beyden Häusern. Mit Pohlen wurde 1514 ein Vergleich geschlossen, der die Abstellung der gegenseitigen Befehdung der Unterthanen zum Gegenstande hatte.

Bey den Unruhen, worin der deutsche Orden mit Pohlen verwickelt war, wuste es Joachim durch Traktaten dahin zu bringen, daß der Orden sich des Wiederkaufrechts auf die Neumark begab.

Zwischen Brandenburg, Sachsen und Hessen wurde der Erbverein 1520 aufs neue bestätigt.

Cottbus und Peitz, welches Kurfürst Johann an Fürst Georg von Anhalt versezt hatte, lösete Joachim 1511 ein. Nach dem Abgange Wichmanns des lezten Grafen von Ruppin, kam (1524) die Grafschaft Ruppin an den Kurfürsten, und 1533 wurden zwischen der Mark und dem Magdeburgschen und wegen der Ruppinischen Lehne die Gränzen vergleichsweise berichtigt.

Auf den unter Joachims Regierung häufig gehaltenen Landtägen wurden wichtige Landesangelegenheiten in Ordnung gebracht. Es wurde auf selbigen die schon gedachte Bierziese verlängert, die Hufensteuer bewilliget, der Beytrag der Städte, auch der verschiedenen Provinzen, zu den Landesabgaben, in ein Verhältniß gebracht, dem Adel die Zollfreyheit bestätigt, Erbschafts- auch verschiedene Polizeyverordnungen gemacht, die Gerichtsbarkeit des Kammergerichts bestimmt, und davon die geistliche Gerichtsbarkeit getrennet.

Die

Digitized by Google

Die Stifter Brandenburg und Havelberg verliessen, lezteres 1506, ersteres 1507, die Regel der Prämonstratenser, und wurden in weltliche Domkapitel verwandelt. Das Stift Lebus brachte von Ulrich von Bieberstein die Herrschaften Bees- und Storkow, Böhmische Lehne, wiederkäuflich an sich.

Die Mark überhaupt kam unter Joachims Regierung, der die von seinen Vorgängern angefangene gute Anstalten vollbrachte, zum Genuß der Bemühungen der vorigen und des jezzigen Regenten.

Joachim starb (1535) und nach seinem lezten Willen sollte Marggraf Joachim II. die Alt- Mittel- Uckermark und Prignitz nebst der Kurwürde, Marggraf Johann aber die Neumark, Crossen und Cottbus haben.

Da hier nur von der eigentlichen Kurmark die Rede ist, so werden wir uns um Johanns Regierung nicht weiter bekümmern, als sie auf die Kurmark wichtigen Einfluß gehabt hat.

Kurfürst Joachim II. wurde, noch ehe er zur Regierung kam, als ein Herr von Talent, Einsicht, Staatsklugheit und Tapferkeit in und außerhalb Landes geschäzt. Er beförderte die Reformation mehr als sein Vater, suchte indessen, vielleicht wohlüberlegt, Ceremonie beym Gottesdienst, soviel es das Wesen einer vernünftigen Religion gestattete, beyzubehalten. Er ging in Ansehung der Reformation den Gang eines großen Staatsmannes, der keine große Veränderung im Staate übereilet; er war gegen den katholisch und lutherisch gesinnten gleich tolerant, und erklärte sich dann erst (1539) für die völlige Aufnahme der lutherischen Religion, von deren guten Seite er lange überzeugt war, als seine Länder durch diese Erklärung in Ansehung anderer beträchtlichen Verhältnisse keinen Schaden leiden konnten. Er trat auch aus eben diesem Grunde nicht in den Schmalkaldenschen Bund, bestand vielmehr wiederholentlich auf Religionsfrieden, und jeder Schritt, den er in Ansehung der Religion sowohl in seinem Lande als auch in Absicht auf das deutsche Reich that, beweiset seinen vortreflichen Grundsaz, daß das Schwerd nicht den Weg zum Gewissen bahnen muß.

Indessen konnte Joachim den unglücklichen Religionskrieg in Deutschland nicht verhindern, in welchem die deutsche Freyheit Gefahr lief, unter den Waffen Kayfers Karl V. und seiner Anhänger, der gegen sich selbst streitenden deutschen Fürsten, begraben zu werden. Kurfürst Joachim blieb im ganzen genommen zum Vortheil seiner Staaten neutral, und der Ernst, mit welchem er die deutsche Freyheit im Angesicht Kayfers Karl V., der sein glückliches Schwerd wider einen Kurfürsten des Reichs zum Hohn der Gesezze und Verfassung misbrauchen wollte, vertheidigte, macht ihm eben so sehr als der Eifer, mit welchem er gegen den hinterlistigen Herzog von Alba den Degen zog, Ehre. Dies kluge Benehmen beobachtete der Kurfürst stets, trug jedoch zur gütlichen Beylegung der Streitigkeiten in Deutschland alles mögliche bey, bis es denn auch (1552) zum Vertrage zu Passau und (1555) zum Augsburgschen Religionsfrieden kam.

Unter die übrigen Merkwürdigkeiten der Regierung Joachims gehören vorzüglich folgende. Die Erbverbrüderung zwischen Brandenburg, Sachsen und Hessen wurde (1537 und 1555) erneuert. Mit dem herzoglichen Hause Ligniz wurde (1537) eben dergleichen geschlossen, Inhalts deren nach dem Abgange des Hauses Ligniz Brandenburg in

hessen

deſſen Landen, im umgekehrten Falle aber Lignitz in den Landen Croſſen, Cottbus, Zoſſen, Teupitz u. ſ. w. nachfolgen ſollte. Joachim bekam vergleichsweiſe Croſſen, welches er bis jezt nur pfandweiſe beſaß, eigenthümlich. Kurbrandenburg erhielt die Anwartſchaft auf Braunſchweig-Lüneburg.

Nach dem Tode Herzogs Albrecht, welcher indeſſen bereits darein gewilligt hatte, erhielt **Brandenburg die Mitbelehnung in Preuſſen.**

Joachim vergaß bey den öffentlichen Staatsangelegenheiten nicht das innere ſeines Landes. Er verbeſſerte die Juſtiz, richtete, bey der veränderten Verfaſſung in Anſehung der Religion, ein geiſtliches Gericht ein, ſuchte dem Steigen des Luxus zu wehren und ſorgte durch Anlegung der Veſtung Spandow für die Sicherheit ſeiner Länder. Die Erweiterung des Schloſſes zu Berlin und die Anlegung verſchiedener Luſtſchlöſſer zeigen ſeine Neigung zum Bauen.

Verſchiedene bis jezt erzählte Verhältniſſe, wozu noch Pracht am Hofe und oft gemißbrauchte Güte des Landesherrn kam, erforderten natürlich mehrere Einkünfte. Dieſe zu erhalten wurde der Zoll zu Lenzen angelegt, und für die fernere Bewilligung der Bierzieſe, welcher nun auch der Adel unterworfen wurde, des Hufen- und Giebelſchoſſes und der Lehnpferdegelder auf den Landtagen geſorgt, auch durch Vereinigung der Bisthümer Havelberg, Lebus und Brandenburg mit dem Kurfürſtlichen Hauſe auf Vermehrung der Einkünfte deſſelben Bedacht genommen.

Denn es wurde unter Joachims II. Regierung (1564) feſtgeſezt, daß die Stifter auf ewig bey dem Kurhauſe ohne fernere Wahl eines Biſchofs bleiben ſollten. Beym Stifte Havelberg war Joachim Friedrich, der Enkel des Kurfürſten Joachim II. (1554) der lezte Biſchof, deſſen Vater Marggraf Johann Georg nachheriger Kurfürſt, nahm (1566) das Biſchofthum ſelbſt an und vereinigte es nachher mit der Kur. Die biſchöflichen Güter wurden theils zu Aemtern gemacht, theils dem Adel zu Lehn gegeben. Das Kapitel blieb indeſſen und wurde auf acht Domherren heruntergeſezt. Eben ſo ging es mit Brandenburg, welches Stift mit Joachim Friedrich in eben der Art aufhörte. Das Domkapitel blieb und wurde auf ſieben Präbenden heruntergeſezt. Das Stift Lebus ſowohl als das Domkapitel ging ganz ein und aus den biſchöflichen und Kapitels-Gütern wurden theils kurfürſtliche Aemter, theils adeliche Lehngüter.

So ging es auch mit den Klöſtern; verſchiedene derſelben wurden in Hoſpitäler und Schulen verwandelt.

Der vermehrten Einkünfte ungeachtet beliefen ſich die Staatsſchulden am Ende der Regierung auf zwey Millionen 600,000 Thaler.

Kurfürſt Joachim ſtarb 1571 unvermuthet, zu Cöpnick, und da Marggraf Johann wenige Tage darauf gleichfalls ſein Leben endigte, erhielt der Nachfolger **Kurfürſt Johann Georg** die Kur- und Neumark wieder zuſammen.

Georg kam in einem Alter von ſechs und vierzig Jahren zur Regierung, und der Staat konnte ſich von ihm um ſo mehr verſprechen, als er bis dahin ſowohl am Hofe, als in ſeiner Entfernung von demſelben, da er mehrere Jahre als Privatmann bald hier bald da ſich aufhielt, die Verfaſſung des Landes und die guten Seiten ſowohl als die Gebrechen der Regierung ſtudieret hatte.

Georg's

Georg's vornehmſte Bemühung war, unterdeſſen daß in andern europäiſchen Staaten bey dem Antritt ſeiner Regierung die Fackel des Krieges brannte, ſeinen Unterthanen Frieden zu erhalten. Durch ſein kluges Benehmen bey den Religions-Spaltungen und ſeine wichtige Stimme im deutſchen Reiche verhütete er den Ausbruch eines Religionskriegs, und brachte in ſeinen Landen die Eintrachtsformel zu Stande. Dieſe Ruhe wandte er, von den Fehlern der vorigen Regierung in Anſehung des Finanzweſens unterrichtet, dazu an, lezteres wieder in Ordnung zu bringen, und den ſchon gegründeten Wohlſtand ſeiner Unterthanen noch mehr zu befeſtigen. Er hielt es hiezu gleich bey Antritt ſeiner Regierung für nöthig, verſchiedene der bisherigen erſten Staatsbedienten ihrer Aemter zu entſezzen.

Die Staatsſchulden beliefen ſich, wie ſchon vorhin gedacht worden, auf zwey Millionen und 600,000 Thaler. Georgs erſte Sorge war, die Stände zu Bezahlung dieſer Schulden zu vermögen, und die Art wie ſich dieſe dazu verſtanden, zeigt vom damaligen Wohlſtande der Mark gegen vorige Zeiten.

Der Erbverein zwiſchen Brandenburg und Pommern wurde beſtätigt, wodurch die Herzoge von Pommern das Recht der Nachfolge in der Neumark, dem Lande Sternberg, Lökenitz und Viehraden nach Abgang des Brandenburgſchen Hauſes erhielten.

Bey den Regierungsveränderungen in Pohlen erhielt das Haus Brandenburg die Mitbelehnung in Preuſſen von neuem, und es wurde zur Vereinigung Preuſſens mit dem Kurhauſe unter dieſer Regierung der nächſte Grund gelegt. Denn des Kurfürſten Johann Georg's älteſter Enkel **Johann Sigismund** wurde mit der Prinzeſſin Anne, des blödſinnigen Herzogs in Preuſſen Albrecht Friedrich und der Marie Eleonore, Prinzeſſin von Cleve, älteſten Tochter vermählt. Dieſe Vermählung iſt auch wegen des Rechts des Brandenburgſchen Hauſes auf die Cleviſchen Länder zu merken.

Kurfürſt Johann Georg machte auch in ſeinem Lande ſelbſt heilſame Anordnungen. Er unterſtüzte den Handel durch Geſezze wider Aufkäuferey, Hauſiren und Wucher; durch Beſtimmung derjenigen Perſonen, die vom Handel ausgeſchloſſen waren. Es wurde um den Gottesdienſt einförmig zu machen, ein Corpus Doctrinä und die Formula Concordiä zur allgemeinen Richtſchnur in Glaubensſachen, ſo wie eine Konſiſtorial-Ordnung verfertiget und das Konſiſtorium erhielt eine beſſere Einrichtung. Der Kurfürſt ließ ſich die Aufnahme der hohen Schulen ſehr angelegen ſeyn, verbeſſerte die Medizinalpolizey und das Münzweſen, gab gegen den übermäßigen Luxus Geſezze und war darauf bedacht, ſeinem Volke ein allgemeines Landrecht zu geben, welches jedoch nicht zu Stande kam. Er vermehrte die Volksmenge ſeiner Staaten durch liebreiche Aufnahme verfolgter Fremden, beſonders der Niederländer, welche Manufakturen, vorzüglich die Tuchweberey, einführten, und unterſtüzte ſie aus allen Kräften. Sobald das Finanzweſen in beſſere Ordnung gebracht worden war, ſuchte er auch Beſchäftigung und Umlauf des Geldes durch öffentlichen Bau und einen anſtändigen Aufwand bey Hofe zu befördern, und Handwerker und Künſtler dadurch zu ermuntern. Ihm wurde das Privilegium, von ſeinen Gerichten nicht an die Reichsgerichte appelliren zu dürfen, beſtätigt. Durch die Einrichtung des Bothenweſens legte er den Grund zur nachherigen Einrichtung der Poſten. Die Quotiſation in

Ansehung der Landesabgaben zwischen der Ritterschaft und den Städten erhielt ihre Bestimmung.

Kurfürst Johann Georg starb 1598 und hinterließ ein zum Besten des ältesten Prinzen lezter Ehe Marggrafs Christian eingerichtetes Testament, nach welchem derselbe die Neumark mit dem was unter Marggraf Johann dazu gehört hatte, bekommen, Joachim Friedrich der Kurprinz also nicht die gesammte Mark erhalten sollte.

Joachim Friedrich, Georgs Nachfolger als Kurfürst, hatte mit dem grösten Ruhm bereits dreyßig Jahre vorher das Erzstift Magdeburg regieret, welches er schon beym Leben seines Großvaters Joachim II. erhalten hatte.

Das erste Bestreben des Kurfürsten nach Antritt seiner Regierung war, die Länder, welche sein Vater besessen, ungetheilt zu behalten und das Testament des leztern, nach welchem die Neumark an Marggraf Christian kommen sollte, umzustoßen. Er vereinigte sich zu diesem Zweck mit Marggraf Georg Friedrich in Franken. Diese beyden jezt allein regierenden Herren brachten den Geraischen Vergleich zu Stande, welcher zu Magdeburg den 9ten April 1599 von ihnen bestätigt wurde, und mit Bezug auf das Testament des Kurfürsten Albrecht, das Familiengesez des Brandenburgschen Hauses ist.

Nach diesem Vertrage soll die ganze Mark Brandenburg, Neumark mit eingeschlossen, ungetheilt, mit allen Anwartschaftsrechten des Hauses, dem Kurfürsten, dessen erstgebohrnen Sohn und Nachfolger in der Kur gehören. In Franken sollen die von Kurfürst Albrecht bestimmten zwey Regierungen bleiben. Die übrigen Puncte sind theils Bestätigungen, theils nähere Bestimmungen des Testaments des Kurfürsten Albrecht.

Marggraf Christian sezte sich, nachdem er aus der Vormundschaft war, anfänglich gegen diesen Vertrag, nach dem Tode des Marggrafen Georg Friedrich in Franken aber nahm er und sein Bruder Joachim Ernst diesen Vertrag an, welcher nun zu Anspach den 11ten Jun. 1603 durch einen Brudervergleich, mit Zuziehung der beyden ältesten Prinzen des Kurfürsten, bestätigt wurde. So kamen Christian und Joachim Ernst in Franken zur Regierung, von welchen ersterer die Bayreuth- lezterer die Anspachsche Linie in Franken stifteten.

Die Söhne des Kurfürsten Joachim Friedrich erhielten, Marggraf Christian Wilhelm das Erzstift Magdeburg und Johann Georg das Fürstenthum Jägerndorf in Schlesien *).

In Preussen erhielt der Kurfürst nach dem Tode des Marggrafen Georg Friedrich bey der noch fortwährenden Regierung des Herzogs Albrecht Friedrich die Vormundschaft, jedoch nicht ohne Widerspruch Pohlens, dessen ungeachtet er 1605 in dem Besiz der Regierung gesezzet aber nicht beliehen wurde.

Im deutschen Reiche zog sich unter Joachim Friedrichs Regierung das nachher ausgebrochene Ungewitter allmählig zusammen. Man suchte unter der Fahne der Religion politische Absichten durchzusezzen, und machte zu diesem Zwecke auf der einen und der an-

*) Marggraf Georg zu Anspach erkaufte das Fürstenthum Jägerndorf, und Oppeln und Ratibor wurde ihm von dem lezten Fürsten daselbst im Testamente vermacht. Die beyden lezten Fürstenthümer erhielt er aber nicht, vielmehr sezte sich Böhmen in deren Besiz. Jägerndorf kam von Georg an dessen Sohn Georg Friedrich, von diesem an Joachim Friedrich, nachherigen Kurfürsten.

Digitized by Google

andern Seite Parthey. Der Kurfürſt verhielt ſich bey den verſchiedenen Verbindungen, welche die Reichsſtände unter ſich zu treffen anfingen, ſoviel als möglich neutral, und er entging noch dem Ausbruche der Krieges.

In ſeinen Staaten handelte er überall mit Zuziehung der Landſtände, und die wichtigſten Sachen wurden auf den Landtagen verabredet. Er ſchafte bey dem öffentlichen Gottesdienſte die Ceremonien, die Joachim II. noch übrig gelaſſen hatte, jedoch mit Behutſamkeit ab, und ſuchte durch Aufſicht auf die Geiſtlichen der Religion Feſtigkeit und Ordnung zu verſchaffen. Die Errichtung der großen Schule zu Joachimsthal iſt ein Beweis ſeiner Sorgfalt für die Erziehung des Volks. Er beſtimmte für dieſes Inſtitut einen anſehnlichen Fonds und unter andern einen Theil der Einkünfte des Domkapitels zu Berlin, welches er eingehen ließ. Auch die Landesabgaben wurden auf den Landtagen reguliret, und dahin geſehen, daß ſie ſoviel als möglich mit gleichen Schultern getragen werden ſollten. Die Rechtspflege erhielt Verbeſſerungen und der Luxus durch Geſezze ſeine Gränzen. Die Beſorgung der öffentlichen Angelegenheiten wurde einem errichtetem Geheimen-Etatsrath übertragen.

So unterließ denn Kurfürſt Joachim Friedrich nicht während ſeiner kurzen Regierung, die ſich durch ſeinen Tod 1608 endigte, nützlich zu ſeyn.

Sein Sohn und Nachfolger Kurfürſt **Johann Sigismund**, welcher ſich bloß in Berlin und den Veſtungen Küſtrin und Spandow (1609) huldigen ließ, iſt hauptſächlich wegen der Preuſſiſchen und Jülich-Cleviſchen Erbſchaft merkwürdig. Es iſt ſchon oben angezeigt worden, wie ſeine Vermählung mit der Prinzeſſin Anne von Preuſſen ihn zu dieſen Erbſchaften berechtigte. Der Kurfürſt wurde 1611 für ſich, ſeine männliche Nachkommen und Brüder mit Preuſſen wirklich beliehen, jedoch unter der Bedingung der freyen Ausübung der katholiſchen Religion, einer jährlichen Abgabe von 30,000 Gulden an die Krone Pohlen, der freyen Appellation an das pohlniſche Tribunal in wichtigen Sachen. Zur Bedeckung der preuſſiſchen Küſten ſollte der Kurfürſt Vier Schiffe auf eigene Koſten halten, und nach Abgang der obgedachten Mitbeliehenen ſollte Preuſſen an die Krone Pohlen zurückfallen. Der Herzog Albrecht Friedrich ſtarb 1618, und dadurch erhielt Kurfürſt Johann Sigismund die völlige Regierung in Preuſſen.

Nach dem Tode Johann Wilhelms, Herzogs zu Jülich, Cleve und Bergen, Grafen von der Mark und Ravensberg, Herr von Ravenſtein, welcher 1609 erfolgte, war die Gemahlin des Kurfürſten Johann Sigismund, Anna, nachdem deren Mutter die vermählte Herzogin in Preuſſen Marie Eleonore, älteſte Schweſter des Johann Wilhelms, bereits 1608 geſtorben war, die einzige rechtmäßige Erbin, indem der Marie Eleonore, als der älteſten Schweſter, die Nachfolge nach den Fundamentalgeſezzen zukam, und ſie ihr überdem bey ihrer Vermählung zugeſichert worden war, wogegen Johann Wilhelms übrige Schweſtern bey ihrer Vermählung Verzicht darauf gethan hatten. Der Kurfürſt hatte es für ſeine Gemahlin in Anſehung dieſer Länder mit vielen Mitwerbern zu thun, indeſſen war er der erſte, der durch Stephan von Hertefeld, einen Cleviſchen Edelmann, Beſiz nehmen ließ.

Die vorzüglichſten Mitwerber um die Jülichſche Erbſchaft waren das Haus Pfalz-Neyburg, Pfalz-Zweybrück und Sachſen. Denn Pfalzgraf Philipp Ludewig zu Neuburg

Digitized by Google

und Pfalzgraf Johann zu Zweybrück, welche jeder eine Schwester der Herzogin Marie Eleonore zur Gemahlin hatten, verlangten eine gleiche Theilung, und das Haus Sachsen berief sich auf Anwartschaften und Eheverträge. Mit dem Hause Pfalz-Neuburg verglich sich der Kurfürst Johann Sigismund zu Dortmund (1609) dahin, daß beyde Häuser durch ihre Statthalter die Länder zugleich regieren und besizzen sollten.

Indessen mischte sich der Kayser in diese Angelegenheit und wollte beyde Häuser aus dem Besiz sezzen. Dagegen verbanden sich leztere mit Frankreich, Holland und den correspondirenden teutschen Fürsten, und Erzherzog Leopold, kayserlicher Bevollmächtigter, wurde durch die Waffen gezwungen, die Erbschaftsländer zu verlassen. Dies bestimmte den Kayser Rudolph (1610) Kursachsen mit den Jülich-Cleviſchen Landen zu beleihen, welches vom Kayser Matthias wiederholet wurde.

Auch selbst die beyden Häuser Brandenburg und Pfalz-Neuburg wurden uneins. Die Versammlung zu Düsseldorf, welche eine nähere Vereinigung derselben zum Zweck haben sollte, endigte sich mit noch größerer Erbitterung. Der Pfalzgraf suchte sich nun durch Annehmung der katholischen Religion und nähere Vereinigung mit den Häusern Oesterreich und Bayern, mit Spanien und der Lige Anhang zu verschaffen, der Kurfürst hingegen nahm für seine Person und den Hof die reformirte Religion an, und verband sich näher mit den Holländern. Nach verschiedenen Unruhen kam es zu Xanten (1614) zum Vergleich, Inhalts dessen die Ansprüche, Titel und Wappen gemeinschaftlich blieben, die Länder aber getheilet wurden, und dem Kurfürsten das Herzogthum Cleve, die Grafschaften Mark und Ravensberg und Ravenstein zufielen.

Das teutsche Reich war während der Regierung des Kurfürsten Johann Sigismund in der grösten Gährung. Der Haß der verschiedenen Religionsparthenen wurde immer bitterer und der Zwiespalt der Protestanten selbst, der Lutheraner und Reformirten, vermehrte die unglücklichen Folgen. Jedoch kam es während der Regierung Johann Sigismund's noch nicht zum allgemeinen öffentlichen Kriege; wenn gleich die Unruhen in Böhmen dazu das Zeichen gaben. Die Erbverbrüderung zwischen Brandenburg, Sachsen und Hessen wurde 1614 feyerlich erneuert, und die Art der Vertheilung der Länder auf den Fall des Aussterbens eines Hauses bestimmt. Die Vermählung Königs Gustav Adolph von Schweden mit der Prinzessin des Kurfürsten, Marie Eleonore, hätte bey den mislichen Umständen des teutschen Reichs dem Brandenburgschen Hause vortheilhafter seyn können, als sie es unter der folgenden Regierung in der That war.

In Ansehung der innern Angelegenheiten des Landes ist es allerdings merkwürdig, daß, wie schon gesagt, Kurfürst Johann Sigismund die reformirte Religion annahm. Er bekannte sich (1613) öffentlich dazu, versicherte jedoch die Stände, daß er der freyen Ausübung der lutherischen Religion weder geradezu etwas in Weg legen, noch irgend jemand deswegen hassen würde. Die Domkirche, in welcher der Hof den Gottesdienst hielt, wurde (1614) den Reformirten allein übergeben. Das wichtigste, was unter dieser Regierung auf den Landtagen vorging, war die Bewilligung der Gelder zu den Staatsbedürfnissen, und die Bestimmung der von den Ständen zu stellenden Mannschaft, falls es erforderlich seyn würde zu den Waffen zu greifen.

Unter

Unter dieser Regierung fielen auch die Herrschaften **Schwedt** und **Vieraden**, als offene Lehne, an das Kurfürstliche Haus, indem 1609 Graf Martin von Hohenstein-Schwedt, Heermeister, als der lezte seines Geschlechts mit Tode abging.

Kurfürst Johann Sigismund starb im Dezember 1619, nachdem er bereits einige Wochen vorher die Regierung dem Kurprinzen Georg Wilhelm übertragen hatte.

Nicht leicht war die deutsche Freyheit ihrem Ende näher, als während der Regierung des **Kurfürsten Georg Wilhelm**. Die Schrecken des dreyßigjährigen Krieges und die Verwüstungen, mit welchen Religionshaß und Eroberungsgeist dies Zeitalter gebrandmarket haben, sind bekannt genug, und Georg Wilhelm war gerade nicht der Fürst, auf welchen seine Staaten sich gegen dieses Unglück stüzzen konnten. Unzeitige Partheylosigkeit, Unentschlossenheit und übel angebrachtes Vertrauen auf seinen Minister bezeichnen seine Regierung; jedoch muß man gestehen, daß die höchstmisliche Lage der öffentlichen Angelegenheiten im deutschen Reiche, die allgemeine Gährung und unvermeidlicher Krieg dem größesten Regenten Wahl, Entschließung und Ausgang schwer und zweifelhaft gemacht haben würden.

Der Antritt der Regierung Kayſers Ferdinand (1619) war die Losung, das Feuer, welches bis dahin unter den Katholiken und Protestanten geglimmet hatte, in Flammen zu sezzen, und so wenig auch diese Händel die Kurmark geradezu angingen, weil Georg Wilhelm sich eigentlich für keine Parthey erklärte, so sehr hat sie doch durch den Krieg gelitten.

Die ersten Unruhen waren in Böhmen, welches schon unter der Regierung des vorigen Kayſers, weil man den protestantischen Ständen in Böhmen nicht Wort gehalten hatte, zu den Waffen griff. Sie erkannten daher nach dem Tode des Kayſers Matthias, Ferdinand nicht für ihren König, erwählten vielmehr Kurfürsten Friedrich V. von der Pfalz. Diesem sezte sich Ferdinand mit gewafneter Hand und Beystand der Lige entgegen; und Friedrich muste Böhmen hülfloß verlassen. Dieſer Krieg ist für das Haus Brandenburg der neuern Geschichte wegen merkwürdig, weil Ferdinand den Marggrafen Johann Georg, des Kurfürsten Oheim, welcher dem Kurfürsten von der Pfalz Beystand geleistet hatte, des Fürstenthums Jägerndorf verlustig erklärte, und den Fürsten von Lichtenstein damit beliehe, ob es gleich dem Hauſe Brandenburg gehörte. Kurfürst Georg Wilhelm sahe dem zu und veranlassete, daß um ja den Kayſer nicht zu beleidigen, das Heermeisterthum, welches Marggraf Johann Georg seit 1616 gehabt hatte, für erledigt erklärt wurde. Er that bloß wegen Jägerndorf Erinnerungen, auf welche am kayſerlichen Hofe aber nicht geachtet wurde, und protestirte gegen die eigenmächtige Beleihung des Herzogs von Bayern mit Oberpfalz und der Kurwürde, welche der Kayſer auf einem bloßen Kurfürstentage, mit Verstimmung der gegenwärtigen katholischen Kurfürsten, vornahm.

Endlich ermannten sich einige Niedersächsische Stände, die deutsche Freyheit und die protestantische Religion aufrecht zu erhalten. Der König Christian IV. von Dännemark, als Herzog von Holstein, die Herzoge von Braunschweig-Lüneburg, der zu Zelle ausgenommen, der Verweser des Erzstifts Magdeburg Marggraf Christian Wilhelm von Brandenburg, vereinigten sich hiezu auf dem Kreistage zu Lüneburg (1625).

Digitized by Google

Kurfürst Georg Wilhelm hielt es mit keiner Parthey, saß ganz ruhig und muste zusehen, daß seine Länder von den Truppen bald der einen bald der andern Parthey aufs schrecklichste mitgenommen wurden.

Im Jahre 1626 durchzog der Graf von Mansfeld, welcher auf der Seite der Niedersächsischen Stände war, die märkischen Länder. Nach der vom Könige Christian verlohrenen Schlacht bey Lutter kamen kaiserliche und dänische Völker wechselsweise. Nun erkannte der Kurfürst feyerlich die bayersche Kurwürde, in der getäuschten Hofnung, seine Staaten dadurch zu sichern. Im Jahre 1627 fing die Mark an, der Schauplaz des ernsthaftesten Krieges zu werden. Die Städte wurden bald von kayserlichen bald von dänischen Völkern besezt. Das Land muste Geld und Lebensmittel dazu liefern. Marggraf Christian Wilhelm von Brandenburg wurde in die Acht erklärt, und Herzog August zu Sachsen zum Verweser des Stifts Magdeburg gemacht.

Der kayserliche General Wallenstein ging mit seiner Armee in verschiedenen Haufen durch die märkischen Länder, und nach geendigtem Feldzuge nahm die kayserliche Armee die ganze Mark zu ihrem Winterquartiere. Kontributionen, unglaubliche Bedrückungen, Verwüstung der Städte und des platten Landes waren hiemit verbunden, und man rechnete die Kosten, welche die Mark hiebey gehabt hatte, auf zwanzig Millionen Gulden. Dem Bürger in den Städten wurde sein Brod, sein Geld, dem Bauer sein Vorrath, sein Pferd vom Pfluge genommen, und der Acker blieb unbestellt.

Im folgenden Jahre griffen die Kayserlichen nicht weniger um sich, und nachdem die Herzoge von Mecklenburg ihrer Länder beraubt waren, zeigten sich nun auch die Absichten des kayserlichen Hofes auf Preussen, welches derselbe schon vorhin gegen Mecklenburg verlangt hatte, und auf Pommern.

Doch nachgerade wachten die deutschen Fürsten aus ihrem Schlummer auf, während dessen man sie ihrer Kraft beraubte, und nicht blos die protestantischen, sondern auch die katholischen Stände fingen an, das Uebergewicht des Kaysers und dessen Folgen zu fürchten. Der Kaiser kam indessen ihren Absichten durch den Frieden mit dem Könige von Dännemark 1629 gewissermaaßen zuvor, und nunmehr mit dem Restitutionsedicte zum Vorschein, welches den Protestanten den lezten Stoß geben sollte, und schon mit dem Degen in der Hand ausgeführt wurde.

Doch der Schuzengel der deutschen Freiheit und Religion König Gustav Adolph von Schweden, den man nur nennen darf, um ganz seinen Werth zu fühlen, kam, von unterdrückten deutschen Fürsten gebeten, und selbst vom Kayser verhöhnt, nach Deutschland (1630), und mit ihm Schrecken, Flucht und Niederlage unter Deutschlands Feinde.

Nun suchte sich der Kayser mit der Lige wieder zu vereinigen, und die Ausübung des Restitutionsedicts wurde, auch gegen Brandenburg, auf 40 Jahre aufgeschoben.

Es bedurfte nur solcher Lockspeise, um Georg Wilhelm von seinem kayserlich gesinnten Minister Schwarzenberg geleitet, unthätig zu erhalten, und in der That verkannte er von Anfang Gustav Adolph's Absichten. Dieser ließ sich daher mit Pommern in ein Bündniß ein, um Einfuhr und Rückzug frey zu haben. Georg Wilhelm gestattete den Schwedischen Truppen den Durchgang bey Küstrin nicht, den er den Kayserlichen, als sie von den erstern verfolgt wurden, erlaubte. Noch immer wurden seine Staaten von den

Kay-

Digitized by Google

Kayserlichen mitgenommen, der Krieg in seinen Provinzen geführet, und Georg Wilhelm — war noch immer partheylos, ja sogar Schweden entgegen. Viele protestantische Fürsten, und unter ihnen unser Kurfürst, kamen (1630) zu Leipzig zusammen, und der Erfolg der Berathschlagungen (1631) war, sich zu bewafnen, um sich allenfalls, jedoch ohne Schweden, zu vertheidigen. Georg Wilhelm war durch diese Maaßregeln und durch seine Abneigung gegen Gustav Adolphs Hülfe, wodurch schon die Hälfte seiner Staaten von kaiserlichen Truppen befreyet war, an Magdeburgs schrecklicher Zerstöhrung unter des kaiserlichen Generals Tilly Anführung, deshalb schuld, weil er erst mit Gewalt von Gustav Adolph sich zwingen ließ, ihm die Festung Spandau einzuräumen. Die Trümmern von Magdeburg, und die Forderung Georg Wilhelms Spandow zu räumen, brachten Gustav Adolph und sein Heer vor Berlin, mit der Forderung es ihm zu räumen. Solcher ernstlichen Maaßregeln bedurfte es, um endlich (den 11. Jun. 1631) den Kurfürsten zu Schwedens Bundesgenossen zu machen.

Gustav Adolph, mit dem sich endlich auch Sachsen vereinigte, ging nun seinen siegreichen Gang fort, auf welchem er (1631) bey Leipzig Tilly fand und schlug, und nachdem er in kurzer Zeit fast von ganz Deutschland Herr war, bey Lützen (1632) als Held und Deutschlands Erretter sein Leben einbüßte, welches seine tapfere Soldaten durch die entscheidende Schlacht rächeten.

Nach Gustav Adolphs Tode ging der Krieg mit abwechselndem Glücke, Waffenstillstand und Friedensvorschlägen kayserlicher Seits, fort. Nach der gewonnenen Schlacht bey Nördlingen (1634) sezte der Kayser die Marggrafen von Bayreuth und Anspach ohne Umstände ab. Der schwedische Reichskanzler Ochsenstiere verrieth seine Absicht auf Pommern, die deutschen Fürsten wurden auf Schweden eifersüchtig, und Kursachsen schloß (1635) mit dem Kayser einen übereilten Frieden, welchen dieser befehlsweise im deutschen Reiche bekannt machen ließ, damit die Stände ihn annehmen, und ihre Truppen abdanken sollten.

Nun fing der Krieg von neuem mit aller Heftigkeit an. Schweden ward nunmehr der Deutschen Feind, und Kurfürst Georg Wilhelm schlug sich zur Parthey des Kayſers.

Der Fortgang des Krieges war für die Mark eine Fortsezzung des gröſten Elends, der unerhörtesten Grausamkeit, der allgemeinen Verwüstung. Die Schweden richteten nun vorzüglich ihr Augenmerk darauf, Pommern, besonders nachdem der lezte Herzog ohne Erben verstorben war, zu behalten, und selbst der kayserliche Hof wollte ihnen, gegen das Interesse Brandenburgs, seines Bundesgenossen, zum Theil dazu behülflich seyn.

Die Kriegesverrichtungen selbst gingen mit abwechselndem Glücke, jedoch war der nunmehrige Kayser Ferdinand III. zum Frieden und Herstellung der Ruhe in Deutschland geneigter, und es wurde zu diesem Zwecke ein Reichstag zu Regensburg (1640) beschlossen, dessen Ausgang Kurfürst Georg Wilhelm nicht erlebte.

Die Jülich und Clerische Erbschaftssache blieb unter diesen Unruhen unabgemacht; der Kurfürst wurde durch die Verwickelungen, worin er war, und durch die Ueberschwemmung dieser Länder mit Spaniern und Holländern zu verschiedenen ihm nachtheiligen Vergleichen mit Pfalz Neuburg bewogen.

Preuſſen

Preussen erhielt Georg Wilhelm, wiewohl auch mit Mühe, in der bisherigen Verbindung.

Daß bey allen bisher erzähten Verwirrungen die Mark in der elendesten Verfassung gewesen, lässet sich leicht denken. Wüste Städte, Aschenhaufen statt Dörfer, hin und wieder eine unbewohnte halb eingefallene Hütte, versandete und bewachsene Wüsteneyen statt bebaueter Aecker, durch den Feind und hohe Abgaben ausgesogene Unterthanen — diese Züge entwerfen den damaligen Zustand der Mark, welche unter einigen vorhergegangenen guten Regierungen kaum aufzublühen, und ihren Wohlstand zu empfinden angefangen hatte.

Kurfürst Georg Wilhelm starb den 20. November 1640, und ihm folgte sein Sohn:

Kurfürst Friederich Wilhelm, der grösseste Regent seit Jahrhunderten, der Einzige der es vermochte, seine Staaten gleichsam aus nichts sich von neuen zu schaffen, um sie glücklich zu machen.

Er war von dem Hofe seines Vaters fast beständig entfernt gewesen, als er zur Regierung kam zwanzig Jahr alt; allein sein erhabener Geist kam seinen Jahren zuvor.

Der erste Brandenburgsche Minister und Statthalter der Mark Graf von Schwarzenberg, auf dessen Rechnung das mehreste Unglück der vorigen Regierung kömmt, starb, als Friedrich Wilhelm eben im Begrif war, sich seiner zu entledigen, und es wurde nach seinem Tode ihm noch der Proceß gemacht.

Mit Schweden kam 1641 der Waffenstillstand zu Stande, doch litt die Mark noch anfangs durch den zwischen dem Kayser und Schweden fortgesezten Krieg.

Kaum hatte Friedrich Wilhelm seinen Staaten etwas Ruhe verschaft, als er mit aller Macht und Klugheit an einem allgemeinen Frieden arbeitete. Der Anfang des Friedensgeschäfts wurde endlich nach Münster und Osnabrüg (1643) bestimmt, die verschiedenen Gesandten kamen (1644) dort zusammen, die Friedensvorschläge wurden (1645) eröfnet, jedoch erst 1648 den 14. October kam es zur Unterzeichnung des Friedens.

Hieher gehören nur diejenigen Punkte desselben, welche die Rechte und Verbindlichkeiten des Hauses Brandenburg betreffen.

Zu den allgemeinen gehören, vollkommene Amnestie, Wiederherstellung des Religionszustandes, wie er 1624 gewesen, Religionsfreiheit der Lutheraner und Reformirten. Besonders erhielt das Haus Brandenburg die Anwartschaft auf Magdeburg unter dem Titel eines Herzogthums, Halberstadt, Minden und Camin unter dem fürstlichen Titel. Dagegen muste es Vorpommern an die Schweden überlassen, Titel und Wappen blieb Schweden und Brandenburg gemein, und nach Abgang des Kurhauses sollte Hinterpommern und die Neumark nebst Löknitz und Vierahden an Vorpommern fallen. Die Jülichsche Successionssache sollte durch den Weg Rechtens oder Vergleich beygelegt werden.

Die Schweden musten vom deutschen Reich wegen der Kriegeskosten mit fünf Millionen befriedigt werden, wozu der Antheil der Mark mit 141,670 Thaler durch eine allgemeine Steuer aufgebracht wurde.

Erst nach dem Nürnbergschen Exekutionsrezeß (1650) kam der Friede würklich zur Ausübung und die Pommerschen Angelegenheiten wurden erst 1653 völlig beygelegt.

So

So hatte denn nun Kurfürſt Friedrich Wilhelm ſeine Staaten in Ruhe. Die preuſſiſchen Angelegenheiten waren auch in Ordnung gebracht, indeſſen machten ihm ſowohl die Belehnungen von Zeit zu Zeit als die jährliche Abgabe an die Krone Pohlen den Beſitz von Preuſſen koſtbar. Von den Weſtphäliſchen Ländern erhielt er (1647) vergleichsweiſe Cleve, Mark und Ravensberg uneingeſchränkt.

Schon vor, und nach dem Weſtphäliſchen Frieden vorzüglich, ließ Friedrich Wilhelm der Große ſich die innere Verbeſſerung des Landes angelegen ſeyn.

In Anſehung der Staatsausgaben beſprach er ſich mit den Ständen. Seine eigene Armee beſtand 1643 nur noch aus drey Regimentern zu Fuß, der Leibgarde und 150 Reutern.

Die Univerſität Frankfurth und die Joachimsthalſche Schule wurde möglichſt wieder in Aufnahme gebracht und ihre Einkünfte wurden vermehrt. Er richtete (1650) das Poſtweſen ein, ſorgte für die Bevölkerung ſeines von Menſchen ſo ſehr entblößten Landes dadurch, daß er alle Fremde öffentlich einlud, ſich in ſeine Staaten zu begeben, ihnen wüſte Stellen umſonſt, Freyheit von Abgaben verſprach, und durch die ſtrengſten Verordnungen gegen Selbſtrache Sicherheit verſchafte.

Bis ums 1653 wurde vorzüglich durch Ankömmlinge aus dem Erzſtifte Bremen, (die ſogenannten Oldeländer, die ſich beſonders in der Altmark anſezten), und durch Anſiedler aus den Niederlanden und Lüttich, der Bevölkerung aufgeholfen.

Doch Kurfürſt Friedrich Wilhelm wurde durch neue Kriegesunruhen in der Sorge für das innere Wohl ſeiner Staaten unterbrochen.

Karl Guſtav König von Schweden fing (1655) mit Pohlen Krieg an. Friedrich Wilhelm, der Preuſſen's wegen hiebey intereſſiret war, that alles mögliche den Krieg zu verhüten; als die Unterhandlungen darüber ſich zerſchlugen, ſezte er ſich in Verfaſſung ſeine preußiſchen Länder zu ſchüzzen, allein Karl Guſtav nöthigte ihn mit ihm ein Bündniß zu machen. Schweden war gegen Pohlen glücklich, und ſuchte mit Brandenburg vereinigt zu bleiben. Es erkannte daher das Brandenburgſche Haus in dem Vertrage zu Labiau (1656) für unumſchränkten Oberherrn über Preuſſen und Ermeland, wogegen Friedrich Wilhelm ſich verpflichtete Schweden beyzuſtehen, wenn es dieſſeits der Oſtſee angegriffen würde. Allein Pohlen erhielt unter andern auch Dännemark zum Bundesgenoſſen. Karl Guſtav, der nun in der Geſchwindigkeit ſeine ganze Macht gegen Dännemark richtete, hörte nicht auf Friedrich Wilhelms Rath zum Frieden, und ſtellte die Preußiſchen Staaten ganz den Anfällen der Pohlen bloß. Dies und andere Verhältniſſe bewogen den Kurfürſten zu einſeitigen Friedensunterhandlungen mit Pohlen, und ſo kam (1657) der Tractat zu Welau, der zu Bromberg vollzogen und beſtätigt wurde, zu Stande, Inhalts deſſen das Herzogthum Preuſſen dem Kurfürſten und deſſen männlichen Nachkommen unabhängig zugeſtanden, die Caſſubiſchen Lande Lauenburg und Bütow als pohlniſche Lehen wiedergegeben und Elbingen und Draheim verpfändet wurden. Der Krieg dauerte nun noch bis zu Ende des Jahres 1659 und wurde durch den Frieden zu Oliva (1660) erſt beendigt, in welchem zugleich der Vertrag von Welau und Bromberg beſtätigt und von den gewährleiſtenden europäiſchen Mächten anerkannt wurde.

Digitized by Google

Nach einer zehnjährigen Ruhe muste Friedrich Wilhelm an der Spizze seines tapferen Volkes wieder zum Degen greifen.

Ludewig XIV. König von Frankreich, der die spanischen Niederlande unter dem Vorwande einer Erbschaft seiner Gemahlin an sich bringen wollte, und daran vorzüglich durch Hollands Bemühungen gehindert wurde, wollte diesen Staat seine Rache fühlen lassen. Der Besiz der westphälischen Staaten, und die äusserste Noth der Holländer verwickelten Friedrich Wilhelm in diesen Krieg. Die Franzosen unter dem braven Türenne würden wahrscheinlich noch weniger ausgerichtet haben, wenn die übrigen Bundesgenossen der Holländer, besonders der Kayser Leopold, es so ernstlich als Friedrich Wilhelm gemeinet hätten. Allein, da dies nicht der Fall war, und die Holländer selbst mit den versprochenen Hülfsgeldern ausblieben, rieth das Wohl der Westphälischen Provinzen mit Frankreich zu Vossem (1673) einen einseitigen Frieden zu machen, welcher jedoch, nach dessen ausdrücklichen Inhalt die Vertheidigung des deutschen Reichs, nöthigenfalls, nicht hindern sollte. Der Kayser und das deutsche Reich hielten diese Vertheidigung gegen die Zunöthigungen der Franzosen nothwendig, und verbanden sich mit Spanien und Holland. Friedrich Wilhelm schlug die von Frankreich angebothene Partheylosigkeit aus und fochte mit und als Reichsfeldherr für Deutschland. Um sich gegen Schweden zu sichern, schloß er mit Dännemark ein Bündniß. Allein aus Schläfrigkeit oder Vorsatz der kayserlichen Generale wurde wider Frankreich und Türenne nichts ausgerichtet; um Brandenburgs Hülfe zu schwächen muste durch Frankreichs Vermittelung Schweden in die Pommerschen und Märkischen Lande fallen. Die Mark litte hiebey wieder ausserordentlich, allein Friedrich Wilhelm siegte über Schweden bey Fehrbellin (1675) mit dem grösten Heldenmuthe. Er legte seine siegreichen Waffen, ausser Dännemark von allen Bundesgenossen, zu deren Besten er sie ergriffen hatte, verlassen, durch den Einfall der Franzosen in die Westphälischen Provinzen dazu bestimmt, nieder, und schloß (1679) den Frieden zu St. Germain. Nach selbigem gab Friedrich Wilhelm was er von Schweden erobert hatte zurück, ausser dasjenige was Schweden jenseits der Oder in Pommern gehabt hatte, Schweden begab sich des Rechts an den Hinterpommerschen Zöllen und Frankreich bezahlte an den Kurfürsten 200,000 Kronen.

Nach dem Frieden zu St. Germain beobachtete Friedrich Wilhelm, wie immer, die gröste Politik in Ansehung der öffentlichen Angelegenheiten. Diese leitete ihn Anfangs zu einem freundschaftlichen Vernehmen mit Frankreich, mit welchem er 1682 ein Bündniß zu Berlin schloß. Allein ein bey veränderten Umständen in Großbrittannien nöthiges Bündniß mit der Republik Holland, der Schutz den Friedrich Wilhelm den französischen Flüchtlingen angedeyhen ließ, machten den französischen Hof kaltsinnig, und Friedrich Wilhelm machte mit dem deutschen Kayser (1686) ein Bündniß auf zwanzig Jahre. Hiebey kam die rechtmäßige Anforderung des Brandenburgschen Hauses auf Jägerndorf, Liegnitz, Brieg und Wohlau zur Sprache. Dafür ward nun dem Kurfürsten Friedrich Wilhelm der Schwiebussche Kreis, eine Geldforderung des Hauses Lichtenstein an Ostfriesland und das Pfandrecht auf Esens und Witmud abgetreten. Allein der österreichsche Gesandte wuste sich in der Stille von dem Kurprinzen eine Versicherung zu verschaffen, nach Friedrich Wilhelms Tode Schwiebus wieder abzutreten.

Durch

Digitized by Google

Durch die Vermählung der Prinzessin Louise Karoline von Radzivil mit dem Prinzen Friedrich Wilhelms, Ludewig, kam die Herrschaft Servey nach des leztern Tode an das Haus Brandenburg.

So groß Friedrich Wilhelm als Held auf dem Kampfplatze, als Staatsmann im Kabinet war, so groß war er auch während der Ruhe der Friedens als Vater des Vaterlandes.

Er vergrößerte und verschönerte die Städte, fuhr fort die Bevölkerung zu befördern, welches vorzüglich durch Anlockung vieler Schweizer und durch die edle Aufnahme der französischen Flüchtlinge geschahe. Auch die Juden wurden gewissermaßen in die Rechte der Menschheit wieder eingesezt.

Zu Beförderung des Handels wurde durch den Friedrich-Wilhelms-Kanal die Oder mit der Spree vereinigt.

Kurfürst Friedrich Wilhelm machte sogar große Anlagen zu einer Seemacht und zum Seehandel, die aber bey seinem Leben nicht weit kamen und nachher ganz eingegangen sind.

Seine Regierung zeichnet sich durch gute Anstalten in Ansehung der Geistlichkeit und Toleranz aus. Die Verpflichtung der Prediger auf das Konkordienbuch wurde abgeschaft.

Das Militärwesen sowohl als die Militärökonomie kam auf einen ganz andern Fuß und die Armee war schon 24,000 Mann stark.

Die verbesserte Einrichtung des Staats vermehrte natürlich die Staatsbedürfnisse, und für diese wurde durch eine gute Einrichtung des Finanzwesens gesorgt. Die Einführung der Konsumtionsaccise, die Abgaben zur Marine, des gestempelten Pappiers zu öffentlichen Schriften und der gestempelten Karten vermehrten und erleichterten die öffentlichen Abgaben.

Manufakturen, Fabriken und Handel wurden sowohl wie der Landbau begünstiget und durch zweckmäßige Polizeygesezze unterstüzzet.

Das Leben und die Gesundheit der Menschen wurde in Sicherheit gesezt und das Oberkollegium Medikum (1685) errichtet.

In Ansehung der Landesverfassung selbst fielen wichtige Veränderungen vor. Denn die allgemeinen Landtage hörten auf, und es wurde der Grund sowohl zur jezzigen Einrichtung der Landschaft, als auch der jezzigen Art der Besorgung der innern Regierungsgeschäfte gelegt.

So endigte Friedrich Wilhelm seine ruhmvolle Laufbahn den 29ten April 1688.

Ihm folgte in der Regierung Kurfürst Friedrich III. allein, da das Testament, welches man Friedrich Wilhelm zuschreibt, nicht zur Ausübung gekommen ist. Durch den Erbvergleich (Potsdam den 3ten März 1692) wurden das Testament des Kurfürsten Albrecht und der Geraische Vertrag nochmals als unumstößliche Familiengesezze bestätigt.

In den öffentlichen Staatsangelegenheiten bemerkt man an Friedrich III. eine Neigung den Entwürfen seines Vaters überall zu folgen, und Abneigung gegen den französischen Hof.

Digitized by Google

Seine Verwickelung in Kriegesangelegenheiten in den ersten Jahren seiner Regierung gehen die Mark nicht geradezu an. Er hatte an der Erhebung des Prinzen Wilhelm von Oranien, Statthalters der vereinigten Niederlande, zum König von England, vorzüglichen Antheil und schickte dazu Hülfsvölker.

Die Wahl des Herzogs Joseph Clemens von Bayern zum Erzbischof und Kurfürsten zu Cölln, welche den Absichten des französischen Hofes zuwider war, erregte einen Reichskrieg mit Frankreich, in welchem unser Kurfürst bis zum Ryswickschen Frieden (1697) mit zwanzig tausend Mann Beystand leistete.

Auch den Kayser unterstützte er im Kriege gegen die Türken, welcher durch den Carlowitzschen Frieden (1699) geendiget wurde.

Zur Entschädigung für die vom Kurfürsten Friedrich Wilhelm dem Reiche geleistete Hülfe im Schwedischen Kriege erhielt er (1694) vom Kayser und Reich die Anwartschaft auf Ostfriesland und auf die Herrschaften Limburg und Speckfeld in Franken.

Der Schwiebussche Kreis wurde 1695 an den Kayser wieder abgetreten, und dadurch erwachten von selbst die Anforderungen auf Schlesien wieder. Denn wenn gleich Brandenburg 250,000 Thaler erhielt, so war dies doch nur als eine Vergütigung für die Verbesserungen und rückständigen Hülfsgelder anzusehen.

Die Erbschirmvoigthey des Stifts Quedlinburg, welche schon die vorigen Marggrafen aus dem Hause Anhalt gehabt hatten, und welche an Herzog Rudolph von Sachsen gekommen war, die Reichsvoigthey zu Nordhausen (welche jedoch unter König Friedrich Wilhelm I. wieder an die Stadt verkauft wurde) und die zwischen Sachsen und Halberstadt streitigen Oerter Laumburg, Sevenberg und Gerstorf, überließ Kursachsen an Brandenburg für 300,000. Eben dies geschahe mit dem Amte Petersberg bey Halle für 40,000 Thaler. Die Grafschaft Hohenstein wurde (1699) mit Halberstadt vereinigt und König Wilhelm von England, als Prinz von Oranien, trat dem Kurfürsten (1694) das Recht auf das souveraine Fürstenthum Neufchatel ab.

Elbingen war Kurfürst Friedrich Wilhelm für 400,000 Thaler von Pohlen zum Pfande gegeben, allein er hatte weder das Geld noch die Stadt erhalten. Friedrich sezte sich daher (1698) in den Besiz der leztern.

Mit Peter dem Großen, der um diese Zeit anfing der Erzieher seiner Russen zu werden, stand Friedrich in freundschaftlichen Vernehmen und lezterer trug zu Ausbildung dieses Volks nicht wenig bey.

Dem Kurfürsten Friedrich III. war es vorbehalten seinem Hause die königliche Krone zu verschaffen. Er ließ sich deshalb vorzüglich mit dem kayserlichen Hofe in Unterhandlungen ein, und schloß den 6ten November 1700 mit dem Kayser Leopold den sogenannten Kronentraktat. Die vorzüglichsten Bedingungen desselben waren die Bestätigung des Bündnisses von 1686, gegenseitige Hülfe im Kriege, die Kurbrandenburgsche Wahlstimme für einen Prinzen aus dem Hause Oesterreich bey jedesmaliger Kayserwahl, ein Kontingent von zehn tausend Mann zu den Reichskriegen. Friedrich der III. sezte sich und seiner Gemahlin den 18ten Jänner 1701 zu Königsberg in Preussen die Krone auf und ließ sich an diesem Tage öffentlich zum Könige salben. Den 17ten März desselben Jahres hielt er als König seinen Einzug in Berlin. Diese feyerliche Krönung veranlassete die

Stif-

Digitized by Google

Stiftung des ſchwarzen Adler-Ordens; der König war Großmeiſter deſſelben und ernannte zuerſt neunzehn Ritter dieſes Ordens. Friedrich, als König der erſte, wurde bald von den mehreſten Mächten Europens dafür anerkannt.

Jene Verbindung mit dem Hofe zu Wien veranlaſſete natürlich die Verwickelung des Königs in den Spaniſchen Succeſſionskrieg, in welchem das Haus Brandenburg erſt mit 25 und dann mit 30 tauſend Mann den Kayſer unterſtüzte. König Friedrich I. erlebte das Ende dieſes Krieges nicht, jedoch kam es noch vor ſeinem Tode 1712 zu den Friedensunterhandlungen zu Utrecht.

Der Gang dieſes Krieges, welcher, die Hülfsvölker ausgenommen, auf die Mark keinen Einfluß gehabt hat, gehöret nicht hieher.

Durch den Tod des Königs Wilhelm von Großbrittannien, Prinzen von Oranien, wurde König Friedrich I. der rechtmäßige Erbe ſeiner Güter. Denn nach dem Fideikommiſſariſchen Teſtamente des erſten Prinzen von Oranien aus dem Hauſe Naſſau (1544) war Friedrich I. als einziger Sohn der Kurfürſtin Louiſe aus dem Hauſe Oranien unſtreitig der nächſte. Der König nahm den Titel des Hauſes Oranien an und Beſiz von den Grafſchaften **Moers** und **Lingen**. Erſtere, wozu die Stadt Crevelt gehöret, war ohnehin ein dem Könige jezt gehöriges Cleviſches Lehn, leztere gehörte eigentlich zur Grafſchaft Tecklenburg, welcher es unrechtmäßiger Weiſe vom Hauſe Oranien vorenthalten wurde, Tecklenburg war unterdeſſen an die Grafen von Bentheim gekommen, von welchen und dem Hauſe Solms-Braunfels, welches zur Mitregierung berechtigt war, König Friedrich deren Rechte (1700) an ſich brachte. Dieſe Erbſchaftsſache iſt indeſſen erſt unter den folgenden Regierungen berichtiget worden.

Neufſchatel und Valengin erkannten den König als ihren Landesherrn. Moers wurde vom Kayſer und Reich zu einem Fürſtenthume erhoben.

Tecklenburg kam (1707) käuflich an das Haus Brandenburg.

Das dem Hauſe Brandenburg zuſtehende Recht der Nachfolge in den Mecklenburgſchen Landen wurde durch einen Vertrag zwiſchen beyden Häuſern (1708) noch mehr bekräftigt, nach welchem Brandenburg den ganzen Titel und Wappen von Mecklenburg übernahm.

In dem nordiſchen Kriege, welcher bis über das Ende dieſer Regierung dauerte, beobachtete König Friedrich I. eine vollkommene Partheyloſigkeit.

Von den guten Einrichtungen, welche Friedrich in ſeinen Staaten gemacht hat, gehören nur diejenigen hieher, die zunächſt die Mark angehen.

Er ſezte die Bemühung ſeines großen Vorfahrs um die Bevölkerung fort. Er führte eine allgemeine Toleranz zwiſchen den Lutheranern und Reformirten ein. Die Aufnahme der Künſte und Wiſſenſchaften ließ er ſich angelegen ſeyn, ſtiftete die Univerſität zu Halle, die Friedrichsſchule zu Frankfurth an der Oder (1694), die Ritterakademie zu Berlin (1703), die Akademie der Künſte (1696, 1699), die Societät der Wiſſenſchaften (1700, 1710). Fabriken, Manufacturen und Handel fingen an aufzublühen, und wurden durch Geſezze über Ein- und Ausfuhr unterſtüzt. Der Handel zwiſchen Brandenburg und Kurſachſen wurde durch Erleichterung der Schiffahrt befördert. Mit Hamburg wurde wegen der Schiffahrt auf der Elbe, Havel und Spree ein Vergleich gemacht. Auch die Handwerker und die Landwirthſchaft entgingen nicht der Aufmerkſamkeit des Regenten.

Digitized by Google

Die vielen Hülfsvölker zu auswärtigen Kriegen, die ausserordentliche Pracht am Hofe Friedrichs I. vergrösserten den Ausgabeetat bey den Finanzen. Man wollte das Finanzwesen verbessern, und — führte ausserordentliche Steuer ein. Der erste Minister des Königs, der zugleich sein Liebling war, ist hieben nicht ausser Schuld.

Das Kirchenwesen wurde verbessert, für die Armee durch zweckmäßige Anstalten gesorgt, an Verbesserung der Justiz- und Medicinalpolizey gedacht.

Das Militärwesen kam in Ansehung der Disciplin, Justiz, Oekonomie, Polizey, in geistlichen Sachen, auf einen guten Fuß, und erhielt in allen diesen Stücken seine besondere Einrichtung.

Friedrich I. hinterließ seinem Nachfolger eine Armee von 40 bis 45,000 Mann.

Er verließ dies Leben den 25. Februar 1713.

König Friedrich Wilhelm I. war der würdige Nachfolger seines Vaters, und seines großen Ahnherrn Friedrich Wilhelm. Schon vor Antritt seiner Regierung hatte er sich freywillig im Kriege geübt, sich auch um die Regierungsgeschäfte bekümmert. Er haßte Pracht und Aufwand, der an dem Hofe seines Vaters herrschte, und schränkte ihn ein, als er auf den Thron kam. Seine Regierung ist ein Muster der Staatsökonomie, er gab seinen Unterthanen, indem er sich selbst alles versagte, was seine Würde nicht nothwendig erforderte, ein Bild der Wirthschaftlichkeit, welche er von ihnen forderte. Seine Achtung für die Religion ist lobenswerth, wenn sie gleich oft gemisbraucht und mißgeleitet wurde. Er liebte vorzüglich das Militär, und suchte seine Armee zu vergrössern, da ihn die Geschichte seines Hauses gelehrt hatte, wie sehr das Ansehen der Waffen für einen Fürsten, für die Sicherheit und das Beste eines Staats entscheidet. Leicht aufwallender Zorn lag in seinem Temperamente, er gab indessen dem kalten Blute und Vorstellungen nach.

Der schon unter der vorigen Regierung besprochene Utrechter Frieden, welcher dem spanischen Successionskriege ein Ende machte, kam den 11. April 1713 zu Stande. Nach selbigem erhielt das Haus Brandenburg Ober-Geldern, in welches der lezte Herzog von Geldern den Herzog Wilhelm zu Cleve bereits zum Erben eingesezzet hatte. Friedrich Wilhelm wurde von Frankreich und Spanien als König und souveräner Prinz von Neufschatel anerkannt. Er überließ dagegen das Fürstenthum Orange, mit Vorbehalt des Titels an Frankreich.

In eben diesem Jahre kam die Grafschaft Limburg an das Preussische Haus, welches unter Friedrich I. die Anwartschaft darauf erhalten hatte.

Der nordische Krieg dauerte noch immer mit Hartnäckigkeit fort. Karl XII. wollte von keinen Vorschlägen zum Frieden hören. Friedrich Wilhelms Staaten waren bey der Nachbarschaft des Krieges in Gefahr, er that Vorschläge zu Vermittelungen, um wo möglich dem ganzen Kriege ein Ende zu machen, allenfalls nur ihn von deutschen Boden zu entfernen, handelte zu diesem Zweck Anfangs blos vertheidigungsweise, muste aber endlich (1715) gegen seine Neigung für Karl XII. an den kriegerischen Unternehmungen selbst Theil nehmen. Der Fortgang des Krieges gehöret nicht hieher. Nach Karl's des XII. Tode kam es (1720) zum Frieden zwischen Schweden und Preussen, nach welchem Vorpommern zwischen der Oder und Peene und die Inseln Wollin und Usedom an das Haus Brandenburg abgetreten wurden.

Die

Die Politik zwiſchen dem Kayſerlichen und Preuſſiſchen Hofe änderte ſich gegen die Regierung Friedrichs I. Friedrich Wilhelm unterſchied das Intereſſe des deutſchen Reichs von dem Privatintereſſe des öſterreichſchen Hauſes, und vertrat öffentlich die Rechte der Proteſtanten mit gutem Erfolg. Er ſchloß (1725) mit König Georg von Großbrittanien und mit Frankreich ein Bündniß, die Ruhe in Europa zu unterhalten, und die Sicherheit ihrer Staaten gegen fremde Angriffe gemeinſchaftlich aufrecht zu erhalten. Holland, Schweden, Dännemark traten hiernächſt dieſem Bündniſſe bey. Allein theils durch die politiſche Lage in Europa, theils durch die Politik des Kayſerlichen Hofes wurde Friedrich Wilhelm beſtimmet, von dieſem Bündniſſe zwar, ſo lange Georg I. lebte, nicht ganz abzugehen, jedoch ſich (1726) mit dem Kayſer in einen Traktat einzulaſſen, welcher die Garantie der Pragmatiſchen Sanktion wegen der öſterreichſchen Nachfolge und von Seiten des Königs die Jülich-Bergeſche Succeſſion zum Gegenſtande hatte, jedoch öſterreichſcher Seits unerfüllt blieb. Zwiſchen den Höfen zu Dresden und Berlin war (ſeit 1727) ein gutes Vernehmen, zwiſchen Großbrittanien und Preuſſen aber ſeit Georg's I. Tode nicht. Die anſcheinende Freundſchaft zwiſchen dem Kayſer Karl VI. und dem Könige von Preuſſen veranlaßte ſogar eine perſönliche Zuſammenkunft zu Prag (1732.)

In eben dieſem Jahre kam der Vergleich wegen der Oraniſchen Erbſchaft völlig zu Stande.

Die Wahl eines Königs von Pohlen nach Auguſt's Tode brachte verſchiedene Europäiſche Mächte (1733) wieder ins Feld, und muſte Frankreich wenigſtens zu einem Vorwande zum Kriege gegen das deutſche Reich dienen. Friedrich blieb in dieſem Kriege partheylos, und ſchickte dem Kayſer blos die Hülfsvölker nach dem Vertrage von 1728. Er ſelbſt aber und der Prinz von Preuſſen waren in dem Feldzuge 1734 als Freywillige. In dem Frieden (1735) kam Lothringen an Frankreich.

Der König verlangte von Zeit zu Zeit die Berichtigung der Jülich-Bergeſchen Succeſſionsſache, er that verſchiedene Vorſchläge dazu, allein bey ſeinem Leben kam es damit nicht zu Stande.

Herzog Karl Leopold von Mecklenburg war ſeit 1713 mit den Ständen des Herzogthums in Streitigkeiten. König Friedrich Wilhelm erhielt von Reichswegen den Auftrag, die Verfügungen des Reichs in Ausübung zu bringen. Die Sache ſelbſt gehöret nicht hieher, nur vom Ausgange ſoviel, daß dem Könige für die Koſten dieſes Auftrags fünf Mecklenburgſche Aemter (1734) zum Pfande gelaſſen wurden, welche auch noch heute mit Brandenburgſchen Truppen beſezt ſind.

Für die Aufnahme ſeiner Staaten war Friedrich Wilhelm unermüdet beſorgt. Die Bevölkerung nahm unter ſeiner Regierung augenſcheinlich zu. Auf dem platten Lande machte er hin und wieder aus Moräſten tragbare Aecker und Wieſen, wovon das Amt Königshorſt im Havellande mit deſſen Dörfern ein Beweiß iſt. Die Städte kamen durch das viele Bauen, welches er gröſtentheis auf öffentliche Koſten veranlaſſete, in Aufnahme. Die Böhmiſchen Koloniſten bevölkerten die neu angelegte Friedrichsſtadt bey Berlin. Sein Eifer für die Religion machte ihn nicht intolerant, er liebte jeden guten Bürger im Staate. Er ſuchte den Gottesdienſt durch Abſchaffung einiger bisherigen Kirchengebräuche noch weniger ſinnlich zu machen, trug Sorge, der Kirche ordentliche Diener zu verſchaffen, und

wachte

wachte durch angeordnete Kirchenvisitationen über die Verfassung des Kirchenwesens überhaupt.

Die Land- und Stadtschulen entgingen seiner Aufmerksamkeit nicht. Er legte das große Potsdamsche Waysenhaus (1722 — 25) an, um an den Kindern der Soldaten dem Staate nützliche Bürger zu erziehen. Verschiedene Verbesserungen des Medicinalwesens, wohin die Prüfungen der anzusezzenden Aerzte vor dem Oberkollegium Medicum gehört, danken wir ihm. Er stiftete (1724) das Kollegium medico-chirurgicum, und das Theatrum anatomicum. So strenge Gesezze er gegen muthwillige Bettler gab, so sehr sorgte er durch alle Arten von Unterstüzzung für wirklich Arme. Er ließ (1727) das Charite-Haus einrichten.

Von den Gerichtshöfen verscheuchte er Aberglauben und Hexenprozesse, ließ sich Verzeichnisse von den Prozessen einreichen, um den Gang der Gerechtigkeitspflege zu beurtheilen, verminderte das Interesse des Richters bey den Streitigkeiten der Partheyen durch Einrichtung der Sportelkassen, gab seinem Volke Kriminalgesezze.

Die Verbesserung des Militärwesens war sein Hauptaugenmerk. Er vermehrte seine Mannschaft, das Land fühlte die Last der Werbung, Auswanderungen war die Folge, er suchte ihr durch auswärtige Werbung abzuhelfen. Um im Lande die Werbung gewisser zu machen, und manchen Bedrückungen abzuhelfen, führte er verschiedene Werbebezirke (Kantons) ein. Von Zeit zu Zeit überzeugte er sich durch Musterung seiner Truppen von den Fortgange der Kriegsübungen, die unverdrossen getrieben werden musten. Manns-zucht und die gröste Pünktlichkeit im Dienst machten die geübte Armee, die er sonst sehr liebte, noch furchtbarer. Den Bedarf der Armee und Geschüz fing man im Lande selbst zu machen an.

Wer verstand Staatsökonomie besser als Friedrich Wilhelm! Er fand bey dem Antritt seiner Regierung die Finanzen nicht in dem besten Zustande. Sein Regierungs-system, so wenig er für sich selbst im Verhältnisse mit dem Glanze der vorigen Regierung brauchte, erforderte Ausgaben und Quellen dazu. Er erhöhete daher die Konsumtions-accise, aber dagegen fielen alle ausserordentliche Abgaben, die bis dahin Mode waren, weg. Alle Abgaben wurden auf einen bestimmten, ordentlichen, dauerhaften Fuß einge-richtet. Die Kavallerie, die sonst vom platten Lande war verpfleget worden, zog man in die Städte und der Landmann gab dafür Geld. Der Lehndienst des Adels wurde auf be-stimmte Geldabgabe geschäzt, wogegen die Lehnsverbindungen zwischen dem Landesherrn und Vasallen wegfielen, und in Ansehung des leztern die Güter allodial wurden. Pünkt-liche Ordnung bey allen Kassen vermehrte seine Einkünfte. Die Bewirthschaftung der Domänen kam auf einen andern Fuß, der für die Kassen einträglich war. Das ganze Finanzwesen untergab er einer Krieges- und Domänen-Kammer, sezte dieser ein General-Ober-Finanz-Krieges- und Domänen-Directorium vor, und bestellte ausserdem noch eine Ober-Rechen-Kammer, von welcher alle Rechnungen nachgesehen werden musten.

Friedrich Wilhelm machte hauptsächlich durch die pünktlichste Ordnung in den Ge-schäften, bey allen Kosten, die ihm die Unterhaltung des Militär- und Civil-Etats verur-sachten, seine Schatzkammer reich, ohne daß der Unterthan durch zu hohe Abgaben sich ge-

Digitized by Google

gedrückt fand. Die unter dem großen Kurfürsten Friedrich Wilhelm gegründete und unter Friedrich I. zu einiger Vestigkeit gekommene Fabriken und Manufacturen litten unter Friedrich Wilhelms Regierung bey dem Tone, welchen er zu einer allgemeinen genauen Oekonomie angab, nicht so sehr, als man hätte denken sollen. Denn wenn er gleich den Luxus nicht begünstigte, so wurde doch der Nationalbedarf, den die vermehrte Armee beträchtlicher machte, geliefert, und das Geld ging nicht mehr auſſer Landes.

Friedrich Wilhelm starb am 31ten May 1740 im zweyundfunfzigsten Jahre seines Lebens und im 26sten Jahre seiner Regierung. Ihm folgte sein ältester Prinz.

Friedrich II. der Einzige, einer der grösten Regenten, die je über Völker herrschten und sie zu beherrschen würdig waren. Sein Nahme, ohne Beywort, ist seine Geschichte und wird es Jahrhunderte seyn. Er wurde den 24ten Januar 1712 gebohren. Seine Frau Mutter war Sophie Dorothee, Königs Georg I. von Großbrittannien und Kurfürsten von Braunschweig-Hannover einzige Prinzessin. Sein Vater vermählte ihn den 10ten Junius 1733 mit Elisabeth Christine, der ältesten Prinzessin des Herzogs Ferdinand Albrecht von Braunschweig-Bevern. Er lebte als Kronprinz mehrentheils zu Ruppin und Rheinsberg. Dies wurde bald der Sitz philosophischer Ruhe, des guten Geschmacks, der Künste, der Wissenschaften. Hier bildete sich Friedrich mit eigner Kraft in dem Umgange mit den Musen und ihren Lieblingen, und legte in seinem großen Herzen den Grund zu seinem ausgeführten System, sein Volk groß und glücklich zu machen. Man kannte in ihm, als Prinzen, Friedrich den Weisen, allein nach seiner Thronbesteigung sahe man bald auch Friedrich den Helden.

Die erste Gelegenheit seine Entschlossenheit zu zeigen gab ihm der Bischof zu Lüttich, wegen seines Anspruchs auf die Herrschaft Herstall, die Sache wurde indessen bald durch einen Vergleich beygelegt, nach welchem Herstall an Lüttich verkauft wurde.

Von mehrerer Wichtigkeit waren die Anforderungen Friedrichs auf Schlesien. Die Rechte des Preußischen Hauses auf selbiges sind klar. Herzog Friedrich II. bekam nach dem Tode seines Vaters (1488) Liegnitz, dessen Bruder Georg I. Brieg. Nach des leztern Tode fiel ihm auch Brieg zu und hiezu kaufte er (1524) das Fürstenthum Wohlau. Auch wurde ihm (1540) Glogau verpfändet. Friedrich, welcher die Freyheit erlangt hatte, wegen seiner Länder nach Gefallen Verfügung zu treffen, machte mit Kurfürsten Joachim von Brandenburg (1537) eine Erbverbrüderung. Nach dem Tode des lezten Herzogs Georg Wilhelm (1675) hätten nun Liegnitz, Brieg und Wohlau an das Haus Brandenburg kommen sollen. Allein Kayser Leopold nahm als König von Böhmen davon Besitz.

Eben so gegründeten Anspruch hatte das Haus Brandenburg auf Jägerndorf. Marggraf Georg von Bayreuth kaufte mit Genehmhaltung des Königs von Böhmen (1524) das Fürstenthum Jägerndorf. Dem Johann Georg wurde es im dreyßigjährigen Kriege genommen; Oesterreich gab es dem Hause Lichtenstein, statt daß es an Johann Georgs Sohn, Ernst, und nach dessen Tode an das Haus Brandenburg hätte kommen sollen.

Der Tod Kayſers Karl VI. (den 2ten October 1740) und die verschiedenen Gesinnungen der europäischen Mächte gegen dessen älteste Tochter, die Erzherzogin Maria The-

resia, veranlasseten den König die Rechte seines Hauses dabey wahrzunehmen. Er bot der Erzherzogin alle mögliche Unterstüzzung an, und verlangte nur was ihm zukam, die Schlesischen Fürstenthümer. Man wies beydes von der Hand. Der König rückte (im Dezember 1740) in Schlesien ein, und seine siegreichen Waffen brachten ihm mehr zuwege, als er anfänglich verlangt hatte, denn er erhielt durch den Frieden zu Breßlau (den 11. Junius 1742) und Berlin (den 28. Jul. 1742) fast ganz Ober- und Nieder-Schlesien und die Grafschaft Glatz.

Wegen Jülich und Berge verglich sich der König (1742) zum Besten des Hauses Pfalz-Sulzbach.

Ostfriesland kam nach Abgang des lezten Fürsten Karl Edzard (1744) an das Haus Brandenburg.

Der Krieg in Deutschland währete nach dem Breslauer Frieden fort, die Waffen der Königin von Ungarn waren glücklich, der erwählte deutsche Kayser Karl VII. aufs äusserste gebracht und die Anschläge, die der Neid über Friedrichs Lorbeeren machte, blieben seinem hellsehenden Auge nicht verborgen. Friedrich wollte die Ruhe und den Frieden in Deutschland hergestellt, den Kayser bey seinen Erbländern geschüzt wissen. Dies und seine eigene Sicherheit gegen die wider ihn genommenen Maaßregeln bestimmten ihn, nachdem er schon vorhin der von Frankreich veranlasseten Union beygetreten war, sein Heer nach Böhmen (1744) vorrücken zu lassen, mit der ausdrücklichen Erklärung, daß bloß seine und die allgemeine Sicherheit, keine Eroberung seine Absicht wäre, vielmehr er immer mitten unter den Waffen den Frieden befördern wollte.

Die Königin verbarg nun ihre Absicht nicht länger, sie griff mit ihrer ganzen Macht Schlesien an, obgleich der König, als Karl VII. starb, nochmals Frieden verlangte. Sachsen stand mit seiner ganzen Macht der Königin bey. Allein Friedrich brachte, wohin er kam, den Sieg mit, drey Schlachten wurden geliefert, welche er mit seinen tapfern Männern glücklich gewann, er vereitelte die Absichten seiner verbundenen Feinde, und machte mitten in dem Laufe seiner Siege mit ihnen (den 25. Dezember 1745 zu Dresden) einen uneigennüzigen Frieden.

Friedrich kehrte nun mit Lorbeern zu seinen Staaten zurück, nicht um mit minderer Anstrengung der Ruhe und des Friedens zu genießen, sondern für die innere Wohlfahrt seines Volks zu wachen.

Bis zum Jahre 1756 hatte Friedrich wenigstens öffentlich äussere Ruhe, obgleich während dieser ganzen Zeit an den Höfen Wien, Petersburg und Dresden das Feuer glimmte, und durch manche unerhörte Thatsachen unterhalten wurde, welches endlich ausbrach, und Friedrichs Größe zu vernichten von seinen Feinden bestimmt war.

Der Krieg, welcher (1755) zwischen England und Frankreich in Amerika entstand, muste die nächste Veranlassung zu neuen Unruhen in Deutschland seyn.

Schon lange hatte man an den gedachten Höfen auf eine Gelegenheit gewartet, den Preußischen Hof zu reizen.

Friedrich, welcher die Absichten der Verbündeten gegen ihn aus Urkunden wuste, war mit dem Bündnisse, welches England mit Rußland um diese Zeit einging, unzufrieden, erklärte sich gegen alle fremde Truppen auf deutschen Boden, und bereit die Ruhe

im

im deutſchen Reich mit ſeiner Macht zu erhalten. England, welches zu Vertheidigung der deutſchen Erblande beym Hofe zu Wien ohne Würkung Beyſtand nachgeſucht hatte, ſchloß mit Preuſſen (den 16ten Januar 1756) einen Freundſchafts- und Vertheidigungstraktat, der Hof zu Wien vergaß das bis dahin entgegengeſezte Intereſſe zwiſchen ihm und Frankreich und machte mit leztern ein Bündniß. Mit den Höfen zu Petersburg und Dresden war man in Wien bereits einverſtanden.

Oeſterreichſcher Seits fing man nun an ſich zum Kriege zu rüſten, in Böhmen und Mähren ſo wie in Sachſen wurden ſehr große Armeen zuſammen gezogen. Friedrich, von allen Anſchlägen gegen ihn unterrichtet, frug zu Wien zu drey unterſchiedenen mahlen an, wohin dieſe große Zurüſtungen zielten, erhielt aber keine befriedigende Antwort. Dies und die genaue Kenntniß, die man am Hofe zu Berlin von den vorhergegangenen Kabinets-Verhandlungen hatte, bezeichnete den angreifenden Theil hinlänglich und bewogen König Friedrich, ſeine Armee vorrücken und Sachſen in Beſiz nehmen zu laſſen.

So wurde der beyſpielloſe ſiebenjährige Krieg eröfnet.

Zu Oeſterreich, Frankreich, Sachſen, Rußland geſellten ſich bald Schweden und ein großer Theil des deutſchen Reichs, und gegen dieſe alle muſte Friedrich, faſt allein, fechten. Unter funfzehn Hauptſchlachten gewann er neun. Oft ſchien die auſſerordentliche Ueberlegenheit ſeiner Feinde ihn aufs äuſſerſte zu bringen, aber ſein nie beſiegter Muth, durch unerſchöpfliche Einſicht geleitet, ſiegte über Gefahren. Die Geſchichte aller Zeiten hat keinen gleichen Krieg aufzuweiſen, nud nur der erhabene Friedrich konnte mit Gleichmuth und Standhaftigkeit ausharren, wenn oft ſeine tapfern Krieger, nicht für ſich und ihr Blut, aber fürs Vaterland zagten, und Friedrichs treue Unterthanen, nicht das Zutrauen auf ihn ihren Vater, aber die Hofnung verließ.

Der Tod der Ruſſiſchen Kayſerin Eliſabeth (den 25. Dezember 1761) beförderte das Ende dieſes blutigen Krieges, ihr Nachfolger Peter III, voll Achtung gegen Friedrich und deſſen gerechte Sache, verlangte den Frieden, und zwiſchen beyden wurde (den 5. May 1762) zu Petersburg Friede und Bündniß geſchloſſen. Eine unmittelbare Folge hievon war der Friedenstraktat mit Schweden, welcher zu Hamburg (den 22. May 1762) gezeichnet wurde.

Großbrittanien ſchloß mit Frankreich (den 3. November 1762) zu Fontainebleau einen beſondern Frieden, ohne Preuſſen als Bundesgenoſſen einzuſchlieſſen.

Endlich kam denn auch der Friede mit Oeſterreich und Sachſen zu Hubertsburg (den 15. Februar 1763) zu Stande, nach welchem Friedrich, deſſen Abſicht vom Anfange des Krieges an nicht Eroberung geweſen war, ſich blos den ruhigen Beſiz ſeiner Länder, und die Beſtätigung der Traktaten zu Breslau, Berlin und Dresden von 1742 und 1745 verſprechen ließ.

Der Held kam zu ſeiner Reſidenz, Friede im Herzen und um ſich, zurück, Beruhigung war ſein Triumph, den lauten Triumph ſeines Volks verachtete er nicht, — er wich ihm aus.

Nun hatten ſeine Staaten in ihm ihren Vater wieder. Mit raſtloſer Sorgfalt war er bemüht, die Wunden des Krieges zu heilen, und er hat es gethan.

Digitized by Google

Er selbst regierte und belebte den Staat in seinen wichtigsten und kleinsten Gegenständen, und brachte die pünktlichste Ordnung in jede Art von Geschäften. Seinem Blicke, der das Gleichgewicht von Europa überschaute, entging nicht der Zustand des geringsten seiner Unterthanen, der an ihn sich wandte.

Die Vollkommenheit, zu welcher er die von seinem Vater vortrefflich eingerichtete Finanzen brachte, sezte ihn in den Stand, seiner Regierung Nachdruck zu geben, er konnte sieben Jahre den schwersten Krieg führen, ohne seine Unterthanen mit erhöheten Abgaben zu drücken. Er kannte jeden Zweig der Staatswirthschaft auf das genaueste, und wuste eben daher die Verhältnisse zuverläßig zu bestimmen. Die Einrichtung des Militärs und der Verpflegung desselben ist meisterhaft. Aufklärung, Duldung, Freyheit im denken, verdanken wir und unsere Nachbaren, die es von ihm lernten, ihm.

Wissenschaften, Künste, Fabriken, Manufakturen, Handwerker, Handel sind unter ihm aufgeblühet oder zur Reife gekommen. Er hat die Anzahl seines Volks durch würkliche Vermehrung beynahe verdoppelt. Ganze Strecken unbrauchbaren Landes sind durch seine Sorgfalt fruchtbar und bewohnt gemacht *). Gerechtigkeit war vor seinem Throne für jeden seiner Unterthanen.

Bey dieser väterlichen Sorgfalt für das innere seiner Staaten, vergaß er nie mit hellsehender Aufmerksamkeit das Interesse der Nationen, Deutschlands Freyheit, die äussere Sicherheit seiner Staaten zu beobachten, durch Bündnisse und seine Armee das Beste anderer und seiner Länder aufrecht zu erhalten. Seine staatskluge Unterhandlungen verschafften seinem Hause im Jahre 1772 Westpreussen.

Noch in seinem Alter stellte er sich, nicht für sich, blos für das allgemeine Beste, an die Spize seiner Armee, als der Streit über die Bayersche Erbfolge auf das Gleichgewicht von Europa ihm einen entscheidenden Einfluß zu haben schien, und Dank der durch ihn eingeführten Staats- und Kriegeskunst, daß dieser Krieg, ohne eine Schlacht (1779) durch den Teschner Frieden geendigt wurde.

Noch im Jahre 1785 war der deutsche Fürstenbund sein Werk, und äussere allgemeine Sicherheit, die Erhaltung der Ruhe Deutschlands, sein Zweck.

Friedrich der Einzige starb den 17. August 1786 Morgens um 2 Uhr zu Sanssouci ruhig und sanft, von allen bewundert, von seinen Unterthanen unbeschreiblich geliebt.

Ihm folgt **Friedrich Wilhelm II**; seinem verstorbenen Vater August Wilhelm Prinz von Preussen, den 25. September 1744 gebohren von Louise Amalia Prinzessin von Braunschweig Wolfenbüttel, der Stolz und die Hofnung seines Volks, welches er liebt. Friedrichs Geist ruhet auf ihm, und Friedrich Wilhelm wird seine Völker überzeugen, daß Friedrich II, der in ihm fortlebt, unsterblich ist.

*) Ich enthalte mich ein genaueres Detail, von dem was Friedrich der Einzige für die Kurmark gethan, schon hier zu geben, mein Werk selbst wird dies bey jedem Gegenstande der Staatswirthschaft nachweisen.

Digitized by Google

Zweyter Abschnitt.

Verzeichniß der von der Kurmark Brandenburg, oder einzelnen Gegenden derselben herausgekommenen Karten, Prospecte, Grund- und Aufrisse von Städten und merkwürdigen Gebäuden *).

Erste Abtheilung.

General-Karten von der Kurmark.

Abraham Ortelius, (1527 zu Antwerpen gebohren) hat in dem theatro orbis terrarum, welches Werk zuerst 1570 und dann zu Antwerpen 1592 herausgekommen, von dem Verfasser verbessert und nach seinem Tode in der Plantinianischen Handlung 1601 nochmals abgedruckt, auch 1603 und 1624 aufgelegt worden, eine Karte unter dem Titel: *Brandenburgensis Marchae descriptio* geliefert. Unter der Karte steht in der Plantinianischen Ausgabe die Jahrzahl 1588.

Petrus Bertius, ein französischer Kosmograph, (zu Beures in Flandern 1565 gebohren) hat in seinem zuerst 1601 und dann 1616 vermehrt zu Leipzig herausgekommenen Werke, unter dem Titel: *tabulae Geographiae contractae* eine Karte von der Mark Brandenburg geliefert. Dies Werk ist in einer Uebersezzung des Doctors Peter Tiffen-

*) Bey diesem Verzeichnisse muß ich folgendes bemerken. Es werden nur diejenigen Karten u. s. w. bemerkt, welche nach ihrem Titel oder nach ihrem Zwecke hauptsächlich die Kurmark oder einzelne Stücke derselben zum Gegenstande haben. Die General-Karten daher, auf welchen sich die Kurmark als ein Stück von Deutschland oder der preussischen Staaten befindet, kommen in dieses Verzeichniß nicht.

Da ich, einige wenige ausgenommen, sämmtliche angeführte Karten u. s. w. theils selbst besizze, gröstentheils aber aus den vollständigen Sammlungen des Herrn Hofraths von Oesfeld und Herrn Nicolai in Berlin vor mir gehabt habe, so sind die Titel getreu abgeschrieben, und ich stehe also hiebey nicht für die Sprachrichtigkeit. Das beygesezte Maaß ist rheinländisch, und bezeichnet die Höhe und Breite innerhalb des Randes.

Des Herrn Ober-Konsistorial-Raths Büsching Verzeichniß der Karten in seiner Topographie der Mark Brandenburg ist mir, besonders in Ansehung der ältern, sehr nüzlich gewesen. Ich habe einige wenige Titel daraus entlehnt, da ich verschiedene Karten nicht selbst erhalten konnte, dem ungeachtet vollständig zu seyn wünschte, und seine Autorität hinlänglich ist. Dergleichen Titel sind mit einem † bezeichnet.

Digitized by Google

bach unter dem Titel: *Petri Bertii* Geographischer Lyn: oder zusammengezogener Tabeln fünf unterschiedliche Bücher zu Frankfurth am Mayn herausgekommen. Bey dieser Uebersezzung findet sich Seite 373 die Karte von der Mark Brandenburg. Unten auf der rechten Seite steht: Brandenburg. Die Karte ist 4¼ Zoll breit, 3¼ Zoll hoch. In der beygefügten Beschreibung der Mark heist es: „und wird auf dise jezzige „Stundt von Marggraf *Joann Georgio* beherscht." — Zum Beweise, daß das Werk vor 1598 zum Druck fertig gewesen seyn muß.

Marca Brandenburgensis & Pomerania. Unter dem Schilde, in welchem sich dieser Titel findet, steht per Gerardum Mercatorem, cum privilegio. Sie ist 18⅞ Zoll breit, und 13⅝ hoch. Gerhard Mercator, ein fleißiger Geograph und Kupferstecher zugleich, zu Rüremond in Geldern 1512 gebohren, sammelte bey seinem Leben die Materialien zu seinem Werke, welches erst nach seinem Tode herausgekommen ist. Die gedachte Karte von der Mark Brandenburg und Pommern hat er, nach seiner eigenen Behauptung, von dem Professor und Mathematiker Elias Camerarius zu Frankfurth an der Oder erhalten. Das Werk selbst, worin sich diese Karte findet, ist betitelt: Atlas sive Cosmographicae meditationes de fabrica mundi et fabricari figura. Jodocus Hondius, ein geschickter Kupferstecher, vollendete nach Mercators Tode dessen Werk und gab es 1605 heraus. Obgleich die Karte selbst von Elias Camerarius gezeichnet und dieser schon 1581 gestorben ist, so kann man doch nicht behaupten, daß sie die älteste Karte der Mark ist, da die vorhin angeführten eher als diese herausgekommen, und die Zeichnungen dazu noch viel früher gemacht seyn mögen. Ich habe die zu Amsterdam 1623 herausgekommene fünfte Ausgabe vor mir. Man sieht es der daselbst Seite 268 befindlichen Karte offenbar an, daß die Platte dazu geändert oder verbessert ist; indem viele Oerter, Flüsse u. s. w. weggeschliffen und anders gestellt worden. Diese Veränderung trift vorzüglich die Gegend zwischen der Havel und Elbe.

In einer spätern und kleinern Ausgabe dieses Werks, welche 1632 in länglicht groß Octav unter dem Titel: Atlas sive u. s. w. de novo multis in locis emendatus novisque tabulis auctus Studio Jodoci Hondii, Amsterodami sumtibus Johannis Cloppenburgii, findet sich gleichfalls eine Karte von der Mark Brandenburg. Oben ausserhalb des Randes steht *Brandenburg Marchionatus* und oben zur Rechten innerhalb des Randes *Marca brandenburgensis et Pomerania.* Unten links unter dem Meilenmaaße Petrus Kerius caelavit. Sie ist 9¼ Zoll breit und 7 Zoll hoch.

Marca Brandenburgensis & Pomerania. Dieser Titel steht oben zur rechten, unten zur linken steht das Bild des Kurfürsten Johann Georg, zur rechten J. B. excudit. Diese Karte ist nach der des Mercator's von Johann Bußemacher, einem damahls geschickten Kupferstecher, gestochen worden. Sie ist 11⅝ Zoll breit und 8⅛ Zoll hoch, und findet sich auch in And. Angeli Ann. March. Brandenb.

Brandeburgum marchionatus cum ducaribus Pomeraniae et Mekelenburgi. Amsterodami apud Guilielmum et Joannem Blaeu *). Diese Karte findet sich im ersten Theil des

*) Wilhelmus Janssonius Caesius, welcher sich auch Wilhelm Blau oder Blaw zu schreiben pflegte, war ein gelehrter Buchdrucker zu Amsterdam. Er war 1571 gebohren, und wurde ein Schüler des Tycho de

des 1641 zu Amſterdam herausgekommenen Atlas des Wilhelm und Johann Blaeu. Auch findet ſie ſich, jedoch in einem Nachſtich und ohne dem Nahmen Blaeu in der Merianſchen Beſchreibung von der Mark Brandenburg und Pommern. Sie iſt 15 Zoll breit und 11¾ Zoll hoch.

† *Electoratus Brandenburgi, Meckelenburgi et maximae partis Pomeraniae noviſſima tabula.* Unten rechts: Nicolaus Viſcher *) excudebat. Als Schenck die Platte dieſer Karte an ſich gebracht hatte, ſezte er unter dem angeführten Titel: Nunc apud Petrum Schenck junior. Auf dieſer Ausgabe ſtehet noch unten zur rechten apud Nicolaum Viſcher cum privil. ordin. General. Belgii foederati.

Marchionatus brandenburgicus Auth. Olao Johannis Gotho, Guſtavi Mag. R. S. Coſm. Unten zur linken iſt in einer Einfaſſung die Zuſchrift: Sereniſſimo ac Celſiſſimo Principi Friderico Guilielmo D. G. Marchioni Brandenburgico S. R. S. Electori &c. — tabulam hanc D. D. I. Blaeu. Hondius, von welchem die Platte zu dieſer Karte an Blaeu gekommen iſt, hatte ſie ſchon vorher herausgegeben. Auf deſſen Karte findet ſich unten zur linken der vorgedachte Titel und gegenüber unten zur rechten: nobili ac magnifico domino Michaeli Blando, Sacrae regiae Majeſtatis Sueciae, apud Sereniſſ. magnae Britanniae regem agenti D. dicat H. Hondius **). Dieſe Karte iſt auch in Johann Janſon neuem Atlas von 1618 mit dem Beyſatz zur rechten neben dem Titel: apud Joannem Janſonium. Nachher kam an die Stelle dieſes Nahmens: apud Janſonio-Waesbergios, Moſem Pitt et Stephanum Swart, und unten zur rechten folgende Zuſchrift: to the honorable

de Brahe. Seine Buchdruckerey war unter den berühmteſten ſeiner Zeit. Seine Söhne Johann und Cornelius Bläu ſezten nach dem Tode des Vaters deſſen Buchhandel fort. Schon beym Leben des Vaters überſchrieb dieſer die Karten, welche er herausgab, apud Guilielmum & Johannem Blaeu, weil Johann vorzüglich geſchickt war. Auch nach dem erfolgten Tode des Vaters behielten die Söhne dieſe Inſchrift mehrentheils bey. Nach dem Tode des Cornelius veränderte Johann Bläu, wie einige behaupten, den Namen, und ſchrieb auf ſeine Karten per Johannem Janſonium. Er ſtarb 1683 in einem hohen Alter, und die ganze officinam Janſonianam kauften nachher die Kupferſtecher Peter Schenk und Gerhard Valk. Dieſer Erläuterung wird man bey verſchiedenen noch vorkommenden Karten der Mark Brandenburg bedürfen. Ich kann hiebey folgendes nicht unbemerkt laſſen Leonhard Thurneiſſer, welcher zwiſchen 1530 und 1595 oder 96 gelebt, und ſich in der Mark ſo bekannt gemacht, hat eine Karte von der Mark Brandenburg gezeichnet (Möhſen's Beyträge zur Geſchichte der Wiſſenſchaften in der Mark Brandenburg 1783, Seite 198. Nr. 8.), und dieſe ſoll bey Johann Blaeu oder Johannem Janſonium geſtochen ſeyn. In Johann Gottfried Gregorii Gedanken von den vornehmſten ꝛc. Landkarten — — heiſt es Seite 518: Leonhardus Thurneiſſer Brandenburgenſem Marcham delineavit exc. Johannes Janſonius. — Ob Johannes Janſonius und Blaeu ein und eben derſelbe geweſen, deshalb vergleiche man Hauber's Verſuch einer Hiſtorie der Landkarten S. 33. und Zuſ. S. 22.

*) Nicolaus Fiſcher, welcher ſich auch oft Piſcator nennet, war ein niederländiſcher Kupferſtecher, und hat ſich von 1621 bis 1670 bekannt gemacht. Sein Sohn, gleiches Nahmens, von welchen wahrſcheinlich die angeführte Karte iſt, brachte es in der Kunſt weiter als der Vater. Er ſtarb 1709 zu Amſterdam. Peter Schenck, ein Kupferſtecher aus Amſterdam, hat verſchiedene Fiſcherſche Karten nachgeſtochen.

**) Heinrich Hondius, der Sohn oder Bruder des zu ſeiner Zeit berühmten Geographen und Kupferſtechers Jodocus Hondius. Der leztere war in Flandern 1563 gebohren, und ſtarb 1611 zu Amſterdam. Heinrich Hondius ein Kupferſtecher ſtarb 1643, und von dieſem kam die Hondiſche Offizin an die Bläus. Daher iſt es wahrſcheinlicher, daß Blaeu die Platte vom Hondius bekommen, als umgekehrt, weshalb ich hierunter vom Herrn O. K. R. Büſching abgegangen bin. Hauber a. a. O. S. 32. Gregorii von alten und neuen Landkarten S. 63.

Digitized by Google

rable Sr. Lyonel Jenkins Judge of the Admiralty this Mapp is Humbly dedicated. Endlich kamen in die Stelle der vorher genannten Verleger die Worte: Proſtant Amſtelædami apud Petrum Schenck et Gerardum Valk c. p. *). Die lezte Karte habe ich vor mir, ſie iſt 21 Zoll breit und 18⅞ hoch.

Brandenburgenſis Marcha, eine kleine Karte auf einem Octavblatt in des Levini Holſii Ueberſezzung des Ortelii theatri Orbis terrarum.

† Marchionatus et Electoratus Brandenburgicus una et ducatus Pomeraniae in ſuas ſubdiviſi ditiones atque noviter deſcripti a Gerardo Valk **).

Marchionatus Brandenburgicus et ducatus Pomeraniae, quorum prior ſubdiviſus in ſingulares Marchias, nempe veterem, mediam, novam et Vkermarchiam cum regione Prignitiâ — — Venundantur per Gerardum et Leonardum Valk 23 Zoll breit, 18⅞ hoch.

Marchionatus Brandenburgi et ducatus Pomeraniae tabula, quae eſt pars ſeptentrionalis Circuli Saxoniae ſuperioris: Authore F. de Witt. ***) Amſtelodami. 21⅛ Zoll breit, 18⅞ Z. hoch.

† *Marchionatus Brandenburgenſis* in quo ſunt vetus, media et nova Marchia et ducatus Pomeraniae tabula, quae eſt pars ſeptentrionalis Circuli Saxoniae ſuperioris. authore F. Dankert ****) Amſtelodami cum privil.

In Johann Ulrich Müller (Geographen zu Ulm) geographia totius orbis compendiaria, Ulm 1692 findet ſich Num. 36 eine kleine Karte unter dem Titel Marchionatus Brandenburgenſis.

† *Le marquiſat* et Electorat de Brandebourg, qui fait partie de la haute Saxe, diviſé en ſes principales Marches, ſçavoir vieille, moyenne et nouvelle Marche, les Quartiers de Sternberg, Uckermark, Prignits et le Comté de Rappin. Dreſſé ſur les memoires les plus nouveaux par le Sr. *Sanſon* Geographe ordinaire du Roy. 1692. So lautet der Titel über der Karte, welcher unten linker Hand abgekürzt wiederholet iſt, mit dem Zuſatz: a Paris chez H. Jaillot — —. So findet ſich dieſe Karte in dem Atlas, welchen Jaillot verkauft hat *****).

Tabula

*) Der Umſtand, daß die beſchriebene Karte erſt unter der Beyſchrift: apud Johannem Janſonium, dann: apud Janſonio-Waesbergios — — und endlich apud Petrum Schenk & Gerardum Valk verlegt worden, ſcheint wegen Hauber zu beſtätigen, daß Janſon und Blau eine Perſon geweſen. Denn eben die Blauſchen Erben nannten ſich Janſonio-Waesbergii, Moſes Pitt und Stephanus Schwarz, und überlieſſen die Karten am Ende dem Peter Schenk und Gerhard Valk.

**) Gerhard Valk ein Niederländer. Die Karten die er geſtochen ſind ſchlecht. Im Illumininiren war er zu ſeiner Zeit einer der erſten und vorzüglich.

***) Friedrich de Witt wurde ohngefähr 1657 zu Amſterdam bekannt.

****) Theodor Dankert war ein Sohn des berühmten niederländiſchen Kupferſtechers Juſtus Dankert in Amſterdam. Der Vater fing 1630 an Landkarten zu zeichnen. Theodor lebte noch ums Jahr 1694 als Künſtler.

*****) Obgleich der Nahme Sanſon genannt iſt, ſo kann dieſe Karte doch des beygeſezten Jahres 1692 wegen kein Original des Sanſon ſeyn, da dieſer, (Nicolaus Sanſon) der berühmteſte Geograph ſeiner Zeit, ſchon 1599 zu Abbeville in der Piccardie gebohren und als Königlicher franzöſiſcher Mathematiker 1668 zu Paris geſtorben iſt, der Sohn Wilhelm Sanſon aber nur mehrentheils See-Karten gezeichnet hat. Hubert Jaillot aber, ein fleiſſiger und geſchickter Mann, hat verſchiedene Sanſonſche Karten

Tabula Marchionatus Brandenburgici et ducatus Pomeraniae — — noviſſime edita a Joh. Baptiſta Homanno, Norib. cum privil. S. C. M. Dieſe Karte iſt 21½ Zoll breit und 18⅝ Zoll hoch. Man hat von dieſer Karte zwey Ausgaben. In der einen finden ſich die ausgeſchriebenen Nahmen der Kreiſe in denſelben, in der andern nur Zahlen, welche ſeitwärts erkläret ſind.

† Tabula marchionatus Brandenburgici. Ein halber Bogen von gewöhnlichen Format. Sie iſt von Ehrhard Weigel *).

Regni Boruſſiae et *electoratus Brandenburgici* — — delineatio ad ſtationes publicorum curſuum et veredariorum cognoſcendas accommodata, quas — — hereditario jure moderatur et regit vir ill. Johann. Caſimirus S. R. I. Comes a Wartenberg Reg. Maj. Boruſſorum ſupremus Camerarius et Miniſter ſtatus primarius. Unten innerhalb des Randes ſteht F. Halma **) excudit. Amſtelodami cum privilegio. 26⅛ Zoll breit, 20⅝ Zoll hoch.

Eben dieſen Titel führet eine andere von der vorigen ſonſt aber ſehr verſchiedene Karte, auf welcher unten innerhalb des Randes ſteht: P. Schenck excudit C. P. Regis Poloniae et Elect. Saxon. 23¼ Zoll breit, 18¼ hoch.

Land-Charte des Churfürſtenthums Brandenburg ausgefertigt von I. P. Fr. von Gundling, Königl. Geheimten Rath und Praeſidenten der K. Societ. der Wiſſenſchaft. Unten innerhalb des Randes ſteht: Mit Königl. Preuſsiſchen allergnädigſten Privilegio, und im Winkel rechter Hand über der Erklärung der Zeichen: An Seine Königliche Majeſtaet in Preuſsen allerunterthänigſt. Auſſerhalb des Randes unten im rechten Winkel ſteht: G. P. Buſch ſculpſ. et excud. Berolini. ***) 32¼ Zoll breit, 19⅜ hoch.

Electoratus ſive Marchia Brandenburgenſis juxta noviſſimam delineationem in mappa geographica aeri inciſa, opera et ſumtibus Matthaei Seutteri. S. Caeſ. reg. cath. Maj. Geogr. Auguſt. Vind. Unten innerhalb des Randes in der Mitte ſteht, jedoch nicht auf allen Abdrücken: Cum Grat. et Priv. S. R. I. vicariatus in part. Rheni Suev. et Jur. francon. 21¼ Zoll breit, 18⅞ hoch ****).

Marchia ſive Electoratus Brandenburgicus nec non ducatus Pomeraniae &c. — ſculpſit et excudit *Matthaeus Seutter* Geograph. Auguſt. 21¼ Zoll breit und 19 Z. hoch.

Mar-

Karten ſauber nachgeſtochen. Dies iſt auch von mehrern geſchehen. So findet ſich in dem Werke: Deſcription de tout l'univers en pluſieurs Cartes par Mrs. Sanſson pere & fils, welches zu Amſterdam 1700 herausgekommen iſt, eine Karte unter dem Titel: le Marquiſat & l'Electorat. de Brandenbourg. Die Franzöſiſchen Originale von Sanſon ſind mir nicht vorgekommen.

*) Er war Kayſerlicher und Pfalz-Sulzbachſcher Rath und Profeſſor der Mathematik, zu Jena gebohren 1625, geſtorben 1699. Ein Zeitgenoſſe Homann's.

**) Ein zu Anfang des achtzehnten Jahrhunderts bekannt gewordener Kupferſtecher in Holland.

***) Ueber dem Werth dieſer Karte ſehe man den Hrn. O. K. R. Büſching in ſeiner Topographie der Mark Seite 6. Es iſt hiebey noch zu merken: Regiſter der in der (dieſer) Landkarte des Kurfürſtenthums Brandenburg befindlichen und angränzenden Oerter nebſt einem leichten Wege gleichſam in einem Moment den beliebigen Ort durch Benennung des Buchſtabens und der Ziffer zu finden. Berlin 1725. 8.

****) Man vergleiche hiebey Karl Ludewig Pape geographiſche Beſchreibung der Kurmark Brandenburg, ſamt incorporirten Landen, welche nach Seuters Karte — — verfertigt worden. Stendal 1751.

Marchionatus Brandenburgenſis, ducatus Pomeraniae et ducatus Mecklenburgicus excuſi et venales proſtantes apud Matthaeum Seutter. S. C. M. G. Auguſtan. 22⅛ Z. breit, 19⅛ hoch.

Nova Electoratus et Marchionatus Brandenburgici tabula nuper edita a I. P. Fr. Gundlingio nunc vero aucta et emendata a *Rein* et *Joſ. Ottens* Geogr. Amſt. Zur rechten ſteht: Charte des Churfürſtenthums Brandenburg; zur linken: Carte nouvelle de l'Electorat et Marquiſat de Brandenbourg — —. Sonſt finden ſich auf dieſer Karte: Nouvelles Plans et environs du Berlin et de Spandouw. 22½ Zoll breit, 19 Zoll hoch.

Reiſe-Charte durch das Churfürſtenthum Brandenburg. Verfertigt von J. G. Schreibern in Leipz. 9⅞ Zoll breit, 6½ Z. hoch.

Carte Generale des Villes et des endroits les plus remarquables, des quatre Marches Electorales de Brandenbourg — — de la Prignitz, du Compté de Ruppin — telle qu'étoit la ſituation l'année 1640. Dieſer Titel ſteht oben auſſerhalb des Randes; unten im Winkel rechter Hand iſt das Meilenmaas in ein länglichtes Viereck eingeſchloſſen. Dieſe Karte gehöret zu den Memoires pour ſervir a l'hiſtoire de la Maiſon de Brandebourg. Sie iſt 19⅞ Zoll breit, 15⅝ Z. hoch.

Bey der Ausgabe dieſes Werks, welche 1751 zu Amſterdam herausgekommen iſt, findet ſich dieſe Karte verbeſſert und die Worte des vorſtehenden Titels telle qu'étoit la ſituation 1640 ſind weggelaſſen.

Man hat auch erſtere Karte mit deutſchem Titel.

Auf dem Titelblatt der 1742 in 4to zu Leipzig herausgekommenen Schrift: aquilonales marchiones Electores Brandenburgici — a Joh. Ludov. Lev. Gebhardi iſt eine kleine Karte von der von den Sachſen und Wenden bewohnten Mark. Sie enthält ein Stück jenſeits der Elbe und den Strich zwiſchen der Elbe und Havel.

Marquiſat de Brandenbourg. Oben auſſerhalb des Randes findet ſich dieſem Titel zur rechten das deutſche und zur linken das franzöſiſche Meilenmaaß. (S. Julien Atlas topographique et militaire, Paris 1758.) 14⅜ Zoll breit, 9½ hoch.

Marquiſat et Electorat de Brandenbourg, a Paris chez le Sr. le Rouge rue des Grands Auguſtins 1757. Dieſer Titel ſteht oben auſſerhalb des Randes. Unten in einem Schilde links ſteht: Cette Carte de Brandenbourg differe des anciennes de ce qu'elle contient les grandes routes des poſtes les villes nouvelles des Potsdam, Charlottenbourg, Granſee &c. le Canal de Frederic Guillaume joignant l'Oder à la Sprée, plus &c. — — Unten ſteht Martinet inv. 23 Zoll breit, 18 Zoll hoch.

Mappa Geographica exhibens electoratum Brandenburgenſem ſive Marchiam veterem, mediam et novam, nec non Marchiam Vkeram — — Cura et ſumptibus Tobiae Conradi Lotter, Calcogr. Aug. Vind. 1758. Unten auſſerhalb des Randes im linken Winkel ſteht Matth. Albrecht Lotter ſculpſ. Aug. V. Die Karte iſt 22¼ Zoll breit, 19¼ Zoll hoch.

Die Churmarck Brandenburg, eine zum Kalender der Königl. Akademie zu Berlin gehörige Karte. Auſſerhalb des Randes unten im rechten Winkel ſteht Schleuen ſc. Berol.

Carte

Carte de la Pomeranie Occidentale et de l'Electorat de Brandebourg par Mr. Ricci Zannoni en deux feuilles chez Julien 1760. *)

† Carte du Brandebourg et de la Pomeranie avec les pays limitrophes par le Sieur Brion ingenieur Geographe à Paris chez le Sieur Longchamps Geographe 1758. Sie ſtehet in dem Atlas generale von Herrn Desnos 1767.

Carte de l'Electorat de Brandebourg — — par Francois Louis Güſſefeld 1773. Unten auſſerhalb des Randes ſteht rechts Seb. Dorn. ſculpſ. Oben auſſerhalb des Randes ſteht folgender Titel: Nouvelle Carte geographique du Marggraviat de Brandenborug — — dreſſée avec ſoin par F. L. Güſſefeld et publiée par les Heretiers d'Homann en 1773 avec privilege de Sa Maj. Imperiale. 23⅛ Zoll breit, 17¼ Z. hoch.

Auf der Erklärung einer in Kupfer geſtochenen Vorſtellung des Brandenburgiſchen Hauſes findet ſich eine kleine Karte der Mark Brandenburg. 5⅛ Z. breit, 5⅛ hoch.

Der nordliche Theil des Oberſächſiſchen Kreiſes oder die Mark Brandenburg und das Herzogthum Pommern aufs neue entworfen durch F. L. G. und ans Licht geſtellet von den Homan. Erben 1780. Oben auſſerhalb des Randes ſteht folgender Titel: Tabula marchionatus brandenburgici et ducatus pomeraniae, quae ſunt pars ſeptentrionalis Circuli Saxoniae ſuperioris noviſſime ad ſtatum hodiernum edita expenſis Homaniorum heredum auctore F. L. Güſſefeld Ao. MDCCLXXX. Unten im linken Winkel auſſerhalb des Randes ſteht L. M. Schmidt ſc. Nor. 22⅛ Zoll breit, 17¼ Z. hoch.

Auf dem Titel des D. Lüders Nomenclat. botan. florae marchicae. (1786) findet ſich eine kleine Karte der Mark Brandenburg.

Spezial-Karten von einzelnen Kreiſen oder Gegenden der Kurmark.

Erſtlich Karten, welche entweder ganze Kreiſe oder nur in einem Kreiſe belegene Gegenden vorſtellen.

Altmark.

Marchionatus Brandenburgici pars, quae Marchia vetus vulgo Altmark dicitur. Unten zur linken iſt ein leerer Schild und ein leerer eingefaßter Platz. Dieſe Karte iſt von Blaeu.

Ebendieſelbe iſt nachher mit folgender Inſchrift in dem gedachten leeren Platz: Amſtelodami ex officina J. Covens et C. Mortier herausgekommen. 19¼ Zoll breit, 15 Zoll hoch.

Marchia vetus vulgo Altemarck in March. Brandenburgico. Dieſer Titel findet ſich unten zur rechten in einem Schilde, zur linken iſt ein leerer Schild, und daneben ſteht: Amſtelodami apud Joannem Janſonium. 19½ Zoll breit, 15⅛ hoch.

† Dieſe

*) S. acceſs. ad Kuſteri biblioth. Brandenb. Seite 15.

Digitized by Google

† Diese Karte hat man noch mit folgenden Abänderungen. Unten zur Linken in der Ecke mit der Inschrift: Christiano Moll serenissimi electoris brandenburgici ad praepotentis foederatarum provinciarum ordines generales legato ordinario D. D. consecratque Joh. Janssonius. Ueber dieser Zuschrift ist das Mollische Wapen. Neben der Zuschrift zur rechten steht: Amstelaedami apud Joannem Janssonium.

Auf die Platte eben dieser Karte haben Schenck und Valk oben zur rechten ihre Nahmen gesezt: Prostant Amstelaedami apud Petrum Schenk & Gerardum Valk cum priv. und dagegen unten zur linken Hand Janßons Nahmen und Zuschrift, und das Mollische Wappen weggeschliffen, statt deren eine leere Einfassung und ein leerer Schild gesezzet worden.

Eigentliche Abbildung des Königlichen Schwedischen Veldlägers bey Werben an der Elbe 1631. Werbena cum castris Suecorum. 13⅝ Zoll breit, 9½ Zoll hoch.

Special Charte Der Altmarck der Chur Brandenburg. Cura J. P. de G. (Gundling). Dieser Titel steht in einer Einfassung unten im rechten Winkel innerhalb des Randes; links im Winkel findet sich: gravé par Busch. 15¼ Zoll breit, 16¼ hoch.

Wahrer Ursprung und Lauf des Ohra Flusses samt dem Drömling und accuraten Gräntzen der Altmarck — — durch S. W. 1737. S. Bekmann Beschreibung der Kur- und Mark Brandenburg 2 Theil.

Die Altemarck, eine Kalender-Karte. Ausserhalb des Randes unten zur rechten steht: Schleuen fecit. 12¼ Zoll breit, 9¼ Zoll hoch.

Die Alte-Marck eine ähnliche sehr kleine Karte 6⅛ Zoll breit, 4⅞ Zoll hoch.

Prignitz.

Marchionatus Brandenburgici partes duae Ruppin comitatus et *Prignitz* regiuncula. Auth. Olao Johannis Gotho, Gustavo magno Cosm.

Covens und Mortier haben nachher diese Karte herausgegeben und oben in den eingefaßten leeren Raum zur rechten gesezt: Amstelod$_a$. ex officina Joannem Covens et Cornelium Mortier. 20⅓ Zoll breit, 14⅞ hoch.

Eigentliche Delineation des Treffens, so zwischen der Kayſ. Ligistisch. und Churſächsischen und dann andern theils den Schwedischen Armeen bey Wittstoch den 24 September Ao. 1336 vorgang. 13⅝ Zoll breit, 10 ½ hoch.

In den Vorschriften zu Zeichnung militärischer Plans und Karten, welche der Ingenieur-Lieutenant Müller zu Potsdam entworfen, Engelbrecht gezeichnet und Ludewig Schmidt gestochen hat, findet sich ein Spezial-Kärtchen eines Stücks der Prignitz. 3 Zoll breit, 3⅞ hoch.

Uckermark.

Marchionatus Brandenburgici partes duae nova Marchia & *Ukerana* auctore Olao Joannis Gotho Gustavi magni Cosmographo. Nachher haben Covens und Mortier

ſier oben zur linken Seite innerhalb des Randes in den ſonſt leeren Raum geſetzt: Amſtelodami ex officina J. Covens & C. Mortier. 20⅛ Zoll breit 14⅞ hoch.

In des Herrn Hofraths v. Oesfeld zu Berlin Sammlung findet ſich eine zu Nürnberg in Kupfer geſtochene Karte von der Uckermark, auf welcher jedoch der Titel und die Gradirung annoch fehlt. Sie hat auf Koſten der Homannſchen Erben ſollen abgedruckt werden. Die Erklärung der Zeichen iſt auch ſchon geſtochen, und beweiſet bey Zuſammenhaltung mit der Karte ſelbſt deren Genauigkeit. 21⅛ Zoll breit 17¼ hoch.

Die Neue-Mark und die Uckermark in der Mark Brandenburg zu finden in Leipzig bey Joh. Georg Schreibers Seel. Wittb. 9⅛ Zoll breit 6⅝ hoch.

Mittelmark.

March. Brandenburgici pars, quae Marchia media vulgo Mittel-Mark audit. Per F. de Wit. Unten in der Mitte innerhalb des Randes ſteht: Amſtelaedami excudit J. Covens & C. Mortier. 20 Zoll breit 15 hoch.

So iſt die Karte, welche ich vor mir habe. Der Herr Ober-Konſiſtorial-Rath Büſching gedenket einer Karte, welche eben den Titel führet, nur ohne dem Nahmen des de Wit. Dagegen gedenket er der Unterſchrift: Amſtelaedami excud. Joannes Blaeu, und daß an der Stelle dieſes Nahmens Covens und Mortier nachher den ihrigen geſezt haben.

Marchia media vulgo Mittelmarck in March. Brandenb. Oben zur rechten in der Ecke findet ſich dieſe Zuſchrift: illuſtri viro domino Danieli de Weiman Iᵈto ſereniſſimo Electori de Brandenburg a conſiliis ſecretioribus & Cancellario clivenſi, marcano &c. D. D. D. Joannes Ianſonius. Statt dieſer Zuſchrift und des Nahmens haben hernach Schenk und Valk geſezt: Proſtant Amſtelaedami apud Petrum Schenk et Gerardum Valk c. priv. Auch findet ſich dieſe Karte ohne dieſe Nahmen und blos mit der Nr. XII. oben in der Ecke rechter Hand. 19 Zoll breit 15 Zoll hoch.

Mehr des Sonderbaren als der Wichtigkeit wegen gedenke ich einer kleinen Karte der Gegend an der Havel und der Spree, welche ſich neben dem Titelblatt einer Predigt unter dem Titel: Märkiſcher Joſaphat praeſentiret vom Johanne Bercovio, Prediger in Berlin, befindet. Die Predigt iſt zum Gedächtniß der eingeführten Reformation den 3. November 1639 gehalten. Auf der kleinen Karte finden ſich die Havel und Spree, und die Städte Berlin, Spandow, Nauen, Brandenburg, links eine Anzahl Mönche mit Reiſeſäcken, und die Unterſchrift: Wir müſſen das Land räumen — rechts wird die Austheilung des Abendmahls unter beiderley Geſtalt abgebildet, mit der Unterſchrift: Nehmet Eßet; Trinket. Rollos fe.

Neueſte und accurate Charte des Ober Barniembiſchen Creyſes. Unter den Titel ſteht: 1683. Ludolph Ernſt v. Strantz Commiſſarius dieſes Creyſes. Unten im Winkel rechts: Bartſch ſc. 23½ Zoll breit 16¼ hoch. Dieſe Karte iſt rar.

Bezeichnung, was zwiſchen der Königl. Schwediſchen Armee und der Chur Brandenb. Kavallerie den 18. und 19. Julii A. 1675 zwiſchen den Landwehr bey Linum und dem Paſſe Fehrbellin auf dem Ländlein Bellin paſſiret iſt. 14½ Zoll breit 10½ Zoll hoch.

Abbildung des vom Churfürſten Friedrich Wilhelm — gegen die ſchwediſche Armee den 18. Juni ſtil. vet. Ao. 1675. nechſt dem Dorfe Hackelberg erhaltenen Sieges, von Bartſch. Es findet ſich auf dieſer Zeichnung der Rhinfluß und die Gegend um Hackelberg jezt Hackenberg. 20½ breit 16⅝ hoch.

Die Mittelmark in dem Churfürſtenthum Brandenburg. Zu finden bey J. G. Schreibers Seel. Erben. 9¼ Zoll breit 6½ hoch.

Abbildung der ſogenannten Römer-Schanze bey der Netlitzer Fähre. S. Sammlung der Preißſchriften, wie weit die Römer in Teutſchland vorgedrungen. Berlin 1750. 4.

Carte de l'Expedition du General Haddik à Berlin en Octobre 1757. Dieſe Karte enthält einen großen Theil der Mittelmark, und findet ſich in den Nouveaux memoires pour ſervir â l'hiſtoire de notre tems. Francfort & Leipzig 1759.

Königl. Preuſſiſche General Revue, welche anno 1728. im Geſicht Ihro Königl. Majeſtaeten in Pohlen und Preuſsen vor Berlin iſt gehalten worden. G. P. Buſch ſculp. 11¼ Zoll breit 12¼ hoch.

Delineatio der Gegend des Königl. Preuſsiſchen Amts Lebus ehemaligen biſchöflichen Reſidentz. Buſch fec. 6⅜ Zoll breit 7⅜ hoch.

Dioeceſis epiſcopatus brandenburgenſis ſecundum fines in matricula 1459 determinatas in Philip Wilhelm Gerkens Brandenb. Stiftshiſtorie.

Exacter und accurater Plan der Manoeuvres ſo das Königl. Preuſsl. Corps während der Zeit daſs ſelbiges zwiſchen der Stadt Spandau und dem Dorfe Gatow campiret täglich vorgenommen. Mit Königl. Freyheit Berlin und Potsdam bey C. Fr. Voſs. J. D. Schleuen ſculpſit. 23¼ Zoll breit 16½ hoch. Auf dieſem Plan iſt Spandau und die umliegende Gegend genau verzeichnet.

Bey des Herr O. K. R. Büſchings Reiſe von Berlin nach Rekahn findet ſich Reiſe Charte von Berlin ueber Potsdam nach Rekahn gezeichnet von Oesfeld und geſtochen von Berger, 22 Zoll breit 6⅓ hoch. Desgleichen Campement bey Brandenburg 1741. 4½ breit 6¼ Zoll hoch, gleichfalls von Oesfeld und Berger.

Plan von der ſogenannten Inſel Potsdam nebſt den umliegenden Gegenden mit allerhöchſter Königlicher Verwilligung herausgegeben im Jahre 1774. Unten in dem Schilde, welcher dieſen Titel umſchließt ſteht: Schleuen ſc. Berol. 24⅓ Zoll breit 24 Zoll hoch.

Zeichnung der Gegend zwiſchen Golm, Eiche und Borne unweit Potsdam 3⅞ Zoll breit 2⅞ hoch; desgleichen Situation einer Gegend bey Potsdam zwiſchen den Dörfern Borne, Eiche und Golm, 11⅞ Zoll breit 8½ hoch; uud Situation einer Gegend bey Potsdam zwiſchen den Dörfern Borne, Bornſtaedt und Nedlitz 10⅛ Zoll breit 6¼ hoch, gehören zu des J. C. Hayne Anweiſung, militäriſche Karten aufzunehmen, und ſind von C. C. Glasbach den ältern geſtochen.

Gegend bey Berlin und Potsdam angefertigt von C. L. Oesfeld 1778. G. W. Wolff ſculps. Berol. 1778. 15¼ Zoll breit 12¼ Zoll hoch. Bey der ältern Ausgabe des Herrn Nicolai Beſchr. von Potsdam.

Carte Topographique des environs de Berlin Potsdam et Spandow. H. Klockhoff ſculp. Amſt. 1780. 26¼ Zoll breit 16 Zoll hoch.

Berlin

Digitized by Google

Berlin avec ſes Anvirons. Eine von dem Geograph J. C. Rohde gezeichnete Kalender Karte geſtochen von Berger In den lezten Abdrücken findet ſich der Fehler an für environs verbeſſert. 5 Zoll breit 6⅛ hoch.

Gegend bey Berlin. Oben ein Schattenriß mit der Umſchrift: Heinrich Printz von Preuſsen. 4⅛ Zoll breit 8½ Zoll die gröſte Höhe.

Revue Plan vor dem Halleſchen Thor. Iſt von dem Ingenieur Lieutenant Wolf gezeichnet, und von Schleuen geſtochen. 18 Zoll breit und 13⅛ hoch.

Gegend in Britz von B. Rode. 8 Zoll breit 4⅞ hoch.

Grundriſs des Königl. Amts Königshorſt und der umliegenden Gegend angefertigt von C. L. Oesfeld 1780. Geſtochen von Wolff zu Berlin. 10 Zoll breit 9¼ Zoll hoch. Gehöret zu Herrn O. K. R. Büſchings Reiſe nach Kyritz.

Charte von der Mittelmark dem Hr. Dr. H. F. Büſching Königl. Preuſs. Ob. Conſiſtorialrathe zugeignet von F. L. Güſsefeld. Nürnberg bey den Homannſchen Erben 1783. Dieſer Titel findet ſich unten linker Hand, oben folgender franzöſiſcher Titel: la moyenne Marche diviſée en ſes Cercles originaux et incorporés par F. L. G. et publié par les heretiers de Homan l'an 1783. Unten rechts auſſer dem Rande ſteht. J. M. Schmidt ſc. Norimb. Von der ganzen Mittelmark iſt dieſe die neueſte Karte, es findet ſich auf ſelbiger auch der zur Neumark gehörige Cottbuſſche Kreyß. Ungeachtet ſie die ältern Karten übertrift; ſo iſt ſie doch noch vieler Verbeſſerungen fähig. Z. E. im Zauchiſchen Kreiſe fehlt Amt und Flecken Lehnin. 18¼ Zoll breit 22 hoch.

Grundriſs der Königlichen Reſidentzſtadt Potsdam nebſt der umliegenden Gegend. 14½ Zoll breit 10⅝ hoch.

Zeichnung von der Gegend um Strausberg. Unten unter dem Rande ſteht rechts C. F. Gürſch ſc. 6½ Zoll breit 4¼ Zoll hoch. Dieſe Zeichnung findet ſich in den Beyträgen die Königl. Preuß. und benachbarten Staaten betreffend, 2 Theil. 2 Band 1783.

Der Glien und Löwenbergſche Creis. Unten auſſerhalb des Randes ſteht gezeichnet von C. L. Oesfeld 1783. geſtochen von F. G. Berger 1783. 4¼ Z. breit, 6¼ hoch.

Le cercle de Glien et de Löwenberg dans la marche moyenne de Brandebourg deſſine par C. L. Oesfeld 1783. gravé par F. G. Berger 1783. 4⅝ Zoll breit, 6¼ hoch.

Der Niederbarnimſche Creis gezeichnet von C. L. Oeſſeld, geſtochen von C. C. Glaſbach ſen. zu Berlin. 5¼ Zoll breit, 8¼ hoch.

Der Havelländiſche Creys gezeichnet von C. L. Oeſſeld 1785; geſtochen von C. C. Glaſbach ſen. 9 Zoll breit, 7 hoch.

Der Ruppiniſche Creis. Unten ſteht links gezeichnet von C. L. Oeſſeld geſtochen von C. C. Glaſbach. 1786.

Der Oberbarnimſche Creis, gezeichnet von C. L. v. Oeſſeld. Geſtochen von C. Jäck 1786.

Der Lebuſiſche Creis, unten auſſerhalb des Randes ſteht links: gezeichnet von C. L. v. Oeſſeld und rechts: geſtochen von D. F. Sotzmann. 1787.

Die vorſtehenden Karten hat der Herr Hofrath von Oesfeld in Berlin zu den kleinen Kalendern der Königl. Preuß. Akademie der Wiſſenſchaften nach und nach herausgegeben. Sie ſind die genaueſten und zuverläßigſten, welche man bis jezt von der Kurmark hat.

Carte

Carte des teltowschen Creyses. 11½ Zoll breit, 15 Zoll hoch. Rechts im obern Winkel findet man die Erklärung der Zeichen. Der Zeichner und Kupferstecher haben sich nicht genannt, ersterer ist der Baukondukteur Schadow zu Potsdam, lezterer der Kupferstecher Gührs zu Berlin. Diese Karte findet sich bey des Herrn Krieges- und Steuer-Raths Richter in Potsdam Beyträgen zur Finanz-Litteratur.

Der combinirte Zauch- und Lukenwaldische Creis zum ersten Regierungsdepartement der Mark Brandenburg gehoerig, darin Belitz die Creistadt seyn würde. 9¼ Z. breit, 12¼ hoch. Diese Karte gehöret zu des gedachten Herrn Richters eben erwähnten Beyträgen.

Neue und genaue Special Charte des Oberbarnimschen Creyses und der angrenzenden Gegend zusammengetragen von D. F. Sotzmann 1784. unten ausserhalb des Randes im Winkel linker Hand steht A. F. Schmid sc. 11¼ Zoll breit, 11¼ Zoll hoch. Diese Karte gehöret zu der interessanten Schrift des Herrn Oberkonsistorial-Präsidenten von der Hagen: Beschreibung der Kalkbrüche bey Rüdersdorf ꝛc. Berlin 1785.

Eine Zeichnung der Gegend um Berlin im Fächer-Format. Das Lustschloß Schönhausen auf der einen und Charlottenburg auf der andern Seite machen die Gränzen. Unten innerhalb des Randes steht chez Treskow à Berlin. Die gröste Breite ist 21⅛ Z. die gröste Höhe 8¼ Z. Schleuen der jüngere hat diese Zeichnung gestochen.

Grundriss der Königl. Residenzstadt Berlin nebst der umliegenden Gegend. 14½ Z. breit, 10⅞ hoch.

Die Stadt Potsdam nebst herumliegender Gegend, eine kleine Kalenderkarte deutsch und französisch. 7¼ Zoll breit, 5 Zoll hoch.

Zeichnung der Gegend um Spandau. 5⅞ Zoll breit, 4¼ hoch. Diese von dem Konducteur Treuer gezeichnete und von Oehmke in Berlin gestochene Karte gehört zu Dilschmanns Beschreibung der Stadt und Festung Spandow. Berlin 1785.

Gegend um Berlin, angefertigt von C. L. Oelfeld 1786. innerhalb des Randes unten rechter Hand steht: gestochen von Ludewig Schmidt zu Berlin. und ausserhalb in der Mitte: Berlin und Stettin bey Fr. Nicolai. 17⅛ Zoll breit, 13⅞ Zoll hoch. Diese Zeichnung gehört zur neusten Ausgabe des Herrn Nicolai Beschreibung von Berlin und Potsdam.

Plan von der Insel Potsdam und dessen Stadtgebiet. 1786. Frentzel sc. 16⅛ Zoll breit 16½ hoch.

Zweytens: Special-Karten von einzelnen Gegenden, die nicht auf einen Kreyß eingeschränkt sind.

Fossa Friderico Wilhelmiana *). Am Rande linker Hand stehen die Worte: J. G. Blesendorf del. Srniff. Electoris scul. Bartsch f. 22 Zoll breit 17¼ hoch.

Delineatio — novae fossae. Unten am Rande linker Hand steht: M. G. del. à Berlin J. G. Wolfgang. Graveur du Roi. Auf dieser Karte ist unten das Gefälle der Schleusen bemerkt worden. 14¼ Zoll breit 12 Zoll hoch.

Auf

*) Diese Worte stehen auf der Karte selbst, welche übrigens keinen Titel hat.

Digitized by Google

Auf dem Titel der kleinen ſehr ſeltenen Schrift: ſepulchrum Remi fratris Romuli, in monte Remi vulgo Reinsberge nuper derectum — — addita loci topographia et chorographia in aes inciſa, opera E. H. L. F. ſtehet eine kleine Carte von Rheinsberg und der nächſtgelegenen Gegend; in der Schrift ſelbſt iſt eine Karte, welche die Gegend gegen Norden bis Wittſtock und gegen Süden bis Fehrbellin enthält. *)

Nouvelle Carte des differents Etats du Roi de Pruſse. Auf ſelbiger befinden ſich zwey kleine Karten, nähmlich Canal de Frederic Guillaume Elect. de Brandenb. und Carte des environs de la ville de Berlin. Unter dieſer Karte ſteht: Avec privilege des Nosseigneurs des Etats de Hollande et de West Frize (Tom 2. Nr. 33. der Memoir. de Brand.)

Reiſe Charte von Berlin nach Kyritz angefertigt von C. L. Oesfeld 1780. geſtochen von G. Wolff in Berlin. 18¼ Zoll breit 5¼ hoch. S. Büſchings Reiſe von Berlin nach Kyritz.

Reiſe Charte von Berlin nach Schwedt C. L. Oeſfeld delin. 1781. B. Glaſbach ſc. Berol. 1781. 15½ Zoll breit, 3½ Zoll hoch. S. Bernouillis Reiſen 2 Band. 1781.

Plan des Finow Canals im Jahre 1620 nebſt dem Profil zu dieſem Grundriſſe. Plan des Ao. 1743. angelegten Finow Canals nach dem gegenwärtigen Zuſtande. Profil des Gefaelles der auf dem Finow Canal liegenden Schleuſen von Liebenwalde bis in die Oder unterhalb des Fleckens Niederfinow. Dieſe drey Zeichnungen finden ſich auf einem Blatt, welches zu der ſchönen Schrift des Herrn Oberkonſiſtorial-Präſidenten von der Hagen unter dem Titel: Beſchreibung der Kalkbrüche bey Rüdersdorf, der Stadt Neuſtadt-Eberswalde und des Finow-Kanals u. ſ. w. Berlin 1785, gehöret. Unter dem zweyten Titel ſteht: verjüngt zuſammen getragen von D. F. Sotzmann. Auſſerhalb des Randes unten in der Mitte: Sumptibus T. P. v. d. Hagen 1784. im Winkel rechts: Berger ſculp. 17 Zoll breit, 12¼ hoch.

Zweyte Abtheilung.

Grund- und Aufriſſe, Plans und Proſpecte. **)

In dem Merianſchen Werke unter dem Titel: Topographia Electoratus Brandenburgici — — das iſt Beſchreibung der vornehmſten und bekannteſten Stätte und Plätz in dem hochlöblichſten Churfürſtenthum und March Brandenburg ꝛc. finden ſich Zeichnungen von: Badingen, Berlin ***), Bernau, Boitzenburg, Coepnik, Frankfurth an der Oder

*) Beyde kleine Karten ſind bey Beckmanns Beſchreibung der Kur- und Mark Brandenburg 1 Theil, S. 426. abgedruckt worden, mit der Unterſchrift J. E. Gericke ſc. Berol. 1751.

**) Um beym Nachſchlagen ſich deſto leichter finden zu können habe ich dieſes Verzeichniß nach dem Nahmen der Oerter und dem Alphabet eingerichtet, jedoch diejenigen Werke, in welchen Zeichnungen von verſchiedenen Oertern vorkommen, vorangeſchickt, um des öftern Allegirens überhoben zu ſeyn.

***) Berlin. Davon findet ſich in dieſem Werke: Grundriß der beyden Kurfürſtlichen Reſidenz-Städte Berlin und Cölln an der Spree. Unten rechts innerhalb des Randes ſteht: *Johann Georg Memhard Churfl. Brandenb. Ingenieur Delineav.* Ferner: Chur Fürſtl. *Reſi. St.* Berlin: v. Cölln: — ein Proſpect. Links innerhalb des Randes: *Caſp. Merian ſec.* Desgleichen *Profil* von vornen des

Oder *), Fürstenwalde, Gardelegen, Gransee, Havelberg, Liebenwalde, Lychen, Neustadt Eberswalde, Oranienburg **), Perleberg, Prenzlow, Pritzwalk, Rathenow, Alt- und Neu-Ruppin, Salzwedel, Schwedt, Seehausen, Spandow, Stendal, Straßburg, Straußberg, Tangermünde, Templin, Werben, Wolfshagen, Wittstock, Wriezen, Zechlin, Zehdenik.

In einer Schrift unter dem Titel ***): *Relation des Cours de Prusse et de Hanovre* — a la Haye MDCCVI. finden sich: 1) Veue du grand pont, des Ecuries et de la cathedrale (à Berlin). 2) Veue du Jardin Royal à Berlin en regardant vers l'orangerie. 3) Veue de Kapput (Caputh). 4) Veue de Keppenich (Coepenik). 5) Fredericsdaal (Friedrichsthal). Diese Zeichnungen sind 7 Zoll breit, 4⅛ hoch und von keiner Bedeutung.

Im ersten Theil des reisenden Chinesers (Leipzig 1721. 4.) finden sich: 1) Ein Prospect von Berlin. 2) Ein Aufriß von Monbijou. 3) Charlottenburg, ein Aufriß des dortigen Schlosses und Grundriß des Gartens. 4) Ein Prospect der Stadt Brandenburg. In klein Quarto.

In Beckmanns Beschreibung der Kur- und Mark Brandenburg. (Berlin 1751 Fol.) finden sich:

1) Prospect der freyenwaldeschen Gesundbrunnen. Berger. sc. Berolini.
2) Stendal desgleichen Saltzwedel auf einem Blatte mit der Unterschrift: Betzold del. I. E. Gerike sc. Berol. 1753.
3) Perleberg, Wittstock, Havelberg, drey auf einem Blatte befindliche Prospecte mit der Unterschrift: I. A. Bergemann sc. Berlin.

Prospect der Palläste und Lustschlösser Seiner Koniglichen Majestätt in Preusen abgezeichnet und in Kupfer gebracht von I. B. Broebes Konigl. Preusischen Ingenieur und Architecte, nun aber in Verlag zu finden bey Johann Georg Merz Kunsthändlern in Augspurg. Cum gratia & privilegio sacrae Caesar. May. Anno MDCCXXXIII. Dies ist der Titel (eben derselbe auch französisch) eines aus 47 Blättern bestehenden Werks, welches J. B. Broebes bey König Friedrich I. Anfangs Ingenieurkapitän und Baumeister in Preussen, nachher Professor der Baukunst bey der Akademie in Berlin verfertiget hat, aber erst nach seinem Tode von Johann Georg Mertz, welcher die Kupferplatten von der Wittwe erkaufet hat, herausgegeben worden ist. Es enthält folgende Stücke:

1) Place Royal de Berlin suivant le dessein de Broebes.
2) a. Palais Royal de Berlin.
   b. Face du palais Royal à Berlin.

3) Fa-

Neugebauten Churfürstl Lusthauses, *auf das Maas des Grundrisses* und *Profil* von Hinden ꝛc. mit der vorstehenden Unterschrift des Memhard. Ferner, Grundriß des neu erbauten Churfürstl. Lusthauses im *Garten zu Cölln an der Spree* von eben dem Memhard.

*) Ein Grundriß.

**) Das Churfürstl. Haus und Lustgarten von Ihr Churfürstl. Dlt. selbst nunmehr genannt Oranien Burgk. Ein Grundriß, mit der gedachten Unterschrift des Ingenieurs Memhards. Man hat von diesem Grundriß einen sehr genauen Nachstich.

***) Man hat diese Schrift (von Toland) deutsch, französisch und englisch. S. Küsters Bibliothek, 1 Theil. Seite 552.

Digitized by Google

3) Favorite d'Orangebourg, desgl. Palais Royal de Berlin.
4) Arc de Triumphe à Berlin, desgl. F. d. palais Rojal de Berlin du coté du Jardin du deſſein du Sieur D. Schlüter Archit. et ſculpteur de S. M. P.
5) a. le Dohme de Berlin.
   b. Facade de l'academie Royale de B.
6) Facade de l'Arſenal Royal de Berlin du Deſſein de Mr. Blondel conduit par Nerin Archit. Arſenal de Berlin.
7) a. Façade de la grande ecurie du Roi de Pruſſe.
   b. Face de la grande ecurie du Roi vis à vis du Chateau de Berlin.
8) palais Royal de Potzdam.
9) palais Royal de Potzdam du Coté du Jardin.
10) a. palais Royal de Potzdam du Coté du Jardin.
    b. profil du palais Royal de Potzdam.
11) a. Faiſanerie proche de Potzdam.
    b. Orangerie de Potsdam p. Nerin A.
12) Veue du palais Royal d' Orangebourg.
13) palais Royal d'Orangebourg.
14) Chambre de porcelain du palais Royal d' Orangebourg.
15) palais Royal d'Orangebourg.
16) a. palais Royal d'Orangebourg du Coté des prairies.
    b. palais Royal d'Orangeburg.
17) Orangebourg. Auf dieſem Blatte findet ſich noch G. Eſcalier d'Orangebourg und Menagerie.
18) a. Facade du palais Royal d'Orangeburg du Coté du Jardin du deſſein de Memer Nerin et d'Oſander Archit.
    b. Orangerie d'Orangebourg du deſſein du Sr. Oſendre.
    c. plan du palais Royal d'Orangebourg.
19) la Favorite du Jardin du Chateau d'Orangebourg.
20) a. Facade du palais Royal de Charlottebourg.
    b. palais Royal de Charlotteburg du Coté du Jardin.
21) a. palais Royal de Charlottenbourg.
    b. palais Rojale de Charlottenbourg.
    c. Hetz Garten.
22) Friderichsthal.
23—25) Friederichs-feldt.
26) Friderichs-Feldt en perſpective.
27) p. de Capout. Plan de Friderichs Feldt.
28) Capot.
29) Glieneke.
30) a. Sallon de Glieneke.
    b. plans de Glieneke.
    c. Chapelle du palais Royal de Kopenick du deſſein de f. Nerin. Archit.

Digitized by Google

31) a. Kopenik palais Royal du deſſein de Langrefeld.
b. Facade du palais Royal de Köpenik du cotè du Jardin.
32. 33) Schönhauſen (mit einem Grundriſſe).
34) Roſenthal.
35) Fahrland.
36) Borne.
37) a. Sallon de Borne.
b. Eſcalier de Borne.
38) a. plan de Borne.
b. plan de Grünhoff.
39) Grünhoff.
40) Neudorf.
41) Blankenfeldt.

Die übrigen Blätter betreffen die Kurmark nicht; jedoch iſt zu gedenken, daß auf No. 46. welches eigentlich ein Grundriß vom Königl. Schloſſe zu Königsberg iſt, ſich in der Mitte eine Zeichnung findet mit der Unterſchrift: plan E. Elevation du palais Royal de Berlin ſ. l. franchiſe p. l. ſ. d' Oſander a 1715. Das 46te Blatt enthält bloß hingeworfene Ideen des Verfaſſers über den bekannten Münzthurm und den Schloßbau zu Berlin. Sämmtliche Blätter haben die Größe eines mittlern Bogens. Von dieſen Stücken finden ſich auch Nachſtiche mit der Unterſchrift: Johann Gottfried Böck excud. Aug. Vind.

Der Kupferſtecher Schleuen in Berlin hat unter einer fortlaufenden Nummer Proſpecte herausgegeben. Die hier weggelaſſenen Nummern haben hieher nicht gehörige Gegenſtände. Sämmtliche Stücke ſind 12 Zoll breit und 7 Zoll hoch, etwas mehr oder weniger. Sie heißen:

1) Proſpect des Schloſſes und Dom Kirche zu Berlin.
2) Proſpect der fordern Seite des Königl. Luſtſchloſſes Sans ſoucy bey Pottsdamm.
3) Proſpect der hintern Seite des Königl. Luſtſchloſſes Sans ſoucy bey Potsdam.
4) Proſpect und Grundriſs der neuen Catholiſchen St. Hedwigs Kirche zu Berlin.
5) Proſpect des Königl. Schloſſes zu Potsdam von der Garten Seite anzuſehen.
6) Proſpect der Königl. Preusſiſchen Stadt Pottsdam.
6) Proſpect des Königl. Opernhauſes zu Berlin.
7) Proſpect der Marggräfl. Reſidenz Stadt Schwedt vor dem Oder Thor anzuſehen.
7) Abriſs des Königl. Preusſiſchen Groſsen Lazereths in Berlin, la Charité genannt.
8) Proſpect der Marggräfl. Reſidenz Stadt Schwedt vor dem Vierader Thor anzuſehen.
8) Proſpect des neuen Königl. Prinz Heinrichs Palais zu Berlin dem Opernhauſe gegen über.
9) Proſpect des groſsen Friedrichs Hoſpitals und Wayſenhauſes zu Berlin.
10) Proſpect des Königl. Invaliden Hauſes zu Berlin.
11) Proſpect des Königl. Schloſſes zu Berlin wie daſſelbe gegen dem Paradeplaz und der Schloſsfreyheit ſich praeſentiret.

12) Pro

Digitized by Google

12) Proſpect desjenigen Theils der Stadt Berlin, unweit dem Spandauer Thore wie ſelbiger — am 12. Auguſt 1720 bey Zerſpringung eines Pulver Thurms — anzuſehen war.
12) Proſpect des Berliniſchen Rathhauſes wie ſolches A. in der Spandauer Straſse und B in der Königs Straſse anzuſehen.
13) Proſpect des Fordergebäudes des groſsen Königl. Stalls, auf der Dortheen Stadt zu Berlin welches — Gebäude für die Königl. Academie der Wiſsenſchaften und freyen Künſte und für die Academie der Künſte und mechaniſchen Wiſſenſchaften beſtimmt iſt.
14) Proſpect des Königl. Schloſses Mombyoux zu Berlin.
15) Proſpect des Königl. Arſenals zu Berlin.
16) Proſpect des Königl. Arſenals und Cronprinzlichen Palais zu Berlin.
17) Proſpect des Königlichen Luſtſchloſses zu Charlottenburg von der Garten Seite anzuſehen.
18) Desgleichen von forne anzuſehen.
19) Proſpect des Marggräfl. Schloſses zu Schwedt von der Garten Seite anzuſehen.
20) — — von forne anzuſehen.
21) Proſpect des Ruins welchen der durch einen Blitz Strahl entzündete Petri Thurm zu Berlin — 1730 — verurſachet.
22) Proſpect des Königl. preuſs. Luſtſchloſses zu Cöpenick.
23) Proſpect des Geſundbrunnen bey Freyenwalde an der Oder.
23) Proſpect des Geſundbrunnen bey Freyenwalde an der Oder.
24) Proſpect des palais Sr. Königl. Hoheit Friedrich Wilhelms Marggrafen von Schwedt zu Berlin.
26) Proſpect der Königl. Preusſiſchen Stadt Prenzlau.
26) Proſpect des Cronprinzl. Palais zu Berlin.
27) Proſpect der Königl. Preusſiſchen Stadt Stendal.
27) Proſpect des Ordens Palais Sr. Königl. Hoheit des Prinzen Ferdinand zu Berlin.
28) Proſpect der Königl. preuſiſchen Stadt Perleberg.
28) Proſpect des Königl. Luſtſchloſses zu Schönhauſen von der Gartenſeite.
29) Proſpect der Königl. preuſs. Stadt Oranienburg.
29) Proſpect des Luſtſchloſses — zu Friedrichsfelde von forne anzuſehen.
30) proſpect der Königl. preusſiſchen Stadt Templin.
31) Die Königl. preusſiſche Chur Brandenburgiſche Stadt Zehdenik, in der Uckermark.
31) proſpect des Königl. Schloſses zu Potsdam wie ſolches von der St. Nicolay Kirche her anzuſehen.
32) Die Königl. preusſiſche Chur Brandenburgiſche Stadt Salzwedel in der Alten Mark.
33) proſpect des Japaniſchen Hauſes, im Königl. Garten Sans ſoucy bey potsdam.
34) proſpect des Geſundbrunnen bey Berlin.
36) proſpect des Marggräflichen Luſtſchloſses Monplaiſir bey Schwedt.
37) proſpect des Marggräflichen Schloſses und Gartens zu Schwedt.
38) proſpect des Königl. Luſtſchloſses und Gartens Sans ſoucy bey pottsdamm.

Digitized by Google

39) proſpect des Königl. Schloſſes und Marſtalls zu Potsdam von der Gartenſeite — in einiger Entfernung von der Stadt.
40) proſpect des neuen Königl. palais bey potsdam — von der groſsen Allée von Sans ſoucy her.
41) proſpect der Bilder Gallerie im König'. Garten ſans ſoucy bey Pottsdam.
42) — der Grotte daſelbſt.
43) — des Baſsins und der Ruinen — auf einem berge Sans ſoucy gegen über.
44) — des Königl. Schloſſes zu Berlin wie ſich ſelbiges gegen die Breite und Brüder Straſse zu praeſentiret.
49) — des Königl. preuſs. Luſt Schloſſes zu Oranienburg — gegen die Stadt zu.
50) — vom Garten und Lande her.
53) — des Königl. palais bey Potsdam, A. nach Sans ſoucy und B. nach Bornſtedt hin.
54) — des Königl. palais bey potsdam von der Colonade her.
60. 61) — der ſämtlichen gebäude des neuen Königl. palais bey potsdam ſo wie ſich ſelbige auſserhalb des Canals grade vor der Brücke praeſentiren.
62) proſpect der Colonade und der beiden Communs des Königl. palais bey potsdam innerhalb des Hofes vor der Haupt Façade her.
63) — von auſsen nach dem Walde hin.
64) — proſpect der runden Colonade — in der Mitten der groſsen Haupt Allée zwiſchen Sans ſoucy und dem neuen Königl. palais.
65) proſpect des Alten Markts zu Potsdam.
67) palais Ihr: Königl. Hoheit der Prinzeſsin Amalie in der Wilhelmsſtraſse innerhalb dem Hof anzuſehen.
68) Die Königl. Bibliothek zu Berlin.

Dieſe ſämtlichen Proſpekte haben auſser Nr. 68, welcher in gröſserm Format iſt, die Breite von 12 Zoll und die Höhe von 7 Zoll, etwas mehr oder weniger. Schleuen hat einzeln noch verſchiedene gröſsere Proſpekte geliefert, welche an ihrem Orte angeführet werden.

Ich komme nunmehr zu den einzelnen Zeichnungen.

Berlin.

Hier werde ich die Grundriſſe den Proſpecten und übrigen Zeichnungen, ſo wie diejenigen Blätter, deren Gegenſtand ganz Berlin iſt, ſolchen voran ſchicken, welche nur einzelne Theile zum Vorwurf haben, bey jeder Gattung aber, ſo wie bisher geſchehen, die Zeitfolge ſoviel möglich *) beobachten.

Grund-

*) Ich ſage mit Recht ſoviel möglich: denn es macht auſſerordentliche Mühe, Zeichnungen beſtimmt und richtig nach den Jahren zu ordnen, da ſo viele Zeichner und Kupferſtecher, die ſich oft nicht einmal nennen, und alſo auch dieſe Quelle verſtopfen, das Jahr anzugeben unterlaſſen, in welchem ihre Arbeit zum Vorſchein gekommen. Da wo ich kein beſtimmtes Jahr herausbringen können, habe ich wenigſtens den Zeitraum erwählet, in welchem der Künſtler gelebt, wenn ich ihn herausbringen konnte,

Digitized by Google

Grundriſſe von Berlin.

Des Grundriſſes der Städte Berlin und Cölln von Memhard iſt bereits bey dem Meriánſchen Werke gedacht worden. Derſelbe findet ſich auch im erſten Theil von Alt und Neu Berlin.

Reſidentia Electoralis Brandenburgica quam arte optica curate delineauit Calamo juſſuque Clementiſſimi aere incidit — — Joh. Bernhardus Schulz Ser. S. Architectus milit. et Cœlaror MDCLXXXVIII. Dieſer Grundriß iſt im Original ſehr groß, enthält 5 Fuß 5 Zoll in der Breite und iſt 18½ Zoll hoch. Er iſt aber unter eben dem Titel ins kleine kopirt und findet ſich auch dergeſtalt in dem eben gedachten Werke Alt und Neu Berlin. Unten auſſerhalb des Randes ſtehen im Original und der Kopie einige lateiniſche Verſe. Die Kopie iſt 22 Zoll breit, 10½ hoch.

Berlin und Cölln an der Spree vor deren Erweiterung *). G. Bodenehr fec. et excud. 8⅞ Zoll breit, 6⅛ hoch; eine Kopie von dem Memhardſchen Plan.

Zu dieſem gehöret noch: Ein Plan von Berlin mit folgenden beyden Titeln. Links ſteht: Die Churfurſtlich Brandenburgiſch nun Königlich preuſsiſche Reſidenz Statt. Rechts: Berlin und Coelln an der Spree ſamt Fridrichs Werder und Dorotheen Stadt. Zu beyden Seiten ſtehen Erklärungen der Zeichen und links unter andern: Berlin und Colln an der Spree iſt der vormaligen Qualitaet nach auf vorhergehenden *) Blatt entworfen, hier aber iſt dieſe Churfürſtl. Brandenburgiſch nun Königl. Preußiſche Reſidenz Statt anzuſehen, wie ſie vom Herrn Johann Bernhard Schulzen ſehr groß mit ihren Vergrößerungen ausgefertigt worden. Unter dem einen Blatte ſteht rechts: Augſpurg Gabriel Bodenehr fecit et excudit cum gratia et privilegio Sac. Caeſareae Majeſtatis. Beyde Blätter zuſammen ſind 16⅞ Zoll breit, 6⅛ hoch.

Grundriß der beyden Churfürſtlichen Reſidenz Städte Berlin und Cölln an der Spree. 13⅛ Zoll breit, 10⅛ hoch.

Auf einer (in Küſters A. u. N. Berlin 1 Theil S. 21 abgebildeten) Medaille von R. Falz verfertigt, findet ſich auf dem Revers ein ſauberer Plan von Berlin mit der Inſchrift, oben: Ornavit et auxit; unten: Pomaerys. Aedificys. Civibus. Artibus. Commercys. Unten über der Inſchrift: R. F. 1700.

Plan von der Konigl. Reſidenzſtadt Berlin. Dieſer Titel ſteht oben auſſerhalb des Randes. Innerhalb unten zur linken in einem Schilde ſteht: Plan de la ville de Berlin Reſidence de Sa Majeſté le Roi de Pruſſe dedié à Monſieur le General-Major Forcade, Commendant de la dite ville, fait par — — Buſch 1723. Unten auſſerhalb des Randes im rechten Winkel ſteht: G. Duſableau. 29½ Z. breit, 18¼ hoch.

Plan von der Koniglichen Reſidenz Stadt Berlin 1737. Unten auſſerhalb des Randes ſteht G. Duſableau del. 29⅜ Z. breit, 18⅛ hoch.

Grundriſs der Konigl. Preuſs. Reſidentz Berlin, welche enthält die Städte A. Berlin B. Cölln C. Frid. Werder D. Neuſtadt E. Friderich Stadt F. Cöllniſche Vorſtadt.

konnte, und da hat mir Herrn Nicolai's Nachricht von Künſtlern fürtrefliche Dienſte gethan, in welcher man von den Verfaſſern der mehreſten hier angeführten Zeichnungen Nachricht finden wird.

*) Die Anmerkung am Rande dieſes Plans giebt Berlin damals drey Thore und vier Kirchen.

**) Iſt das izt angezeigte Blatt.

ſtadt G. Berliniſche Vorſtadt vorm Konigsthor und Stralauer Thor H. Vorſtadt vorm Spandauer Thor. Fridrich Walther delin. Georg Paul Buſch ſculpſit. Man hat dieſen Grundriß auch mit der Unterſchrift: Apud Joan Petr. Schmidt Bibliop. Berol. 1737. 24⅞ Zoll breit, 19⅛ hoch. Unter ſelbigem findet ſich auch ein Proſpect der Stadt von der Nordſeite. Auch in dem Werke Alt- und Neu-Berlin findet ſich dieſer Grundriß.

Plan und Proſpect der Königlich PReuſsiſchen und Chur Brandenb. Haupt- und Reſidenz Stadt Berlin, wie dieſelbe durch des jetzo höchſt glücklich regierenden Königs in Preuſsen Fridrich Wilhelms Majeſtaet erweitert, auch mit neuen Kirchen, ſchönen Thürmen und andern magnifiquen Gebäuden gezieret worden. Acht Blätter, welche zuſammen geſezzet werden können. Das gröſseſte 30⅝ Zoll breit, und 23¼ hoch. Der Hofrath und Stadtkämmerer Walther iſt der Verfertiger dieſes Werks, welches einen Grundriß und Proſpecte von den vorzüglichſten Gebäuden zugleich liefert. Nachher ſind noch die Veränderungen ſeit der erſten Erſcheinung dieſes Werks und der Titel hinzugeſezzet worden: Verbeſſerung dieſes Plans von Berlin, als worin alle Veränderungen, ſo unter jezziger glorwürdigſten Regierung Friederichs des Zweyten Königs in Preußen Majeſtät, von 1740 bis 1766 vorgefallen im Grunde nachgezeichnet auch ſelbige mit ſieben neuen Proſpekten vermehret worden vom erſten Verfertiger deſſelben J. F. W. und nachgeſtochen von J. E. Geriken.

Plan des ſogenannten Heil. Geiſt-Viertels in anno 1700. 5¼ Zoll breit, 6½ hoch.

Plan des Heil. Geiſt-Viertels, wie es in anno 1720 — — ausgeſehen. eben die Größe. Unter dieſen beyden Grundriſſen ſteht auſſerhalb des Randes links Joh. Frid Walther delin. rechts Georg Paul Buſch ſculpſit. Sie finden ſich in Johann Friedrich Walthers Hiſtoriſcher Nachricht von der Garniſonkirche in Berlin. 1737.

Grundriß desjenigen Theils der Stadt Cölln, in welchem die am 2ten Pfingſttage 1730 völlig abgebrandte Petri-Kirche nebſt denen zugleich mit eingeäſcherten Häuſern geſtanden hat. In Reinbecks Nachricht vom Brande in Berlin 1730.

Die Königl. Preuſs. u. Churf. Brandenburg. Reſidenz Stadt Berlin entworfen von Johann Fridrich Waltern zu Berlin 1737. und nach dem groſsen Original in dieſer kleinen Form gebracht und herausgegeben von Homann. Erben. Unter dieſem Grundriſſe iſt ein Proſpekt der Stadt Berlin, wie ſolche Nordweſtwärts anzuſehen. 21⅞ Zoll breit, 19 hoch.

Berlin die prächtigſt u. mächtigſte Hauptſtadt des Churfürſtenthums Brandenburg auch Reſidentz des Konigs in Preuſsen und floriſanter Handelsplaz verfertigt und verlegt von Matthias Seutter Ihro Röm. Kayſ. u. Königl. Cath. Majeſt. Geogr. in Augſp. Unten iſt ein Proſpekt von Berlin. 22 Zoll breit, 19 hoch.

Grundriſs und alphabetiſches Verzeichniſs der Straſsen Gaſſen Kirchen Thore und einiger Gebäude in der Königl. Reſidentz Berlin 1742; aus dem Kalender 13⅜ Zoll breit, 5 hoch.

Plan von den Sechs Städten der Konigl. u. Churf. Reſidenz Berlin. 8¼ Zoll breit, 5⅛ hoch.

Plan de la ville de Berlin levé et deſſiné par Ordre privatif du Roi ſous la direction du Marechal Comte de Schmettau, par Hildner approuvé par l'academie Royale de ſcien-

Digitized by Google

ſcience a Berlin, gravé ſous la direction de G. F. Schmidt graveur du Roi. (1748). Vier Bogen ſehr groſſes Format. Iſt Grundriß und Proſpect zugleich; enthält auch Proſpekte von einigen Gebäuden. 22⅝ Zoll breit 32⅝ hoch.

Plan de la ville de Berlin capitale de l'Electorat de Brandebourg et la Reſidence ordinaire du Roi de Pruſſe. Reduit tres exactement d'apres le plan en 4 feuilles levé et deſſiné par ordre et privilege privatif du Roi ſous la direction de M. le Feldmarechal Comte de Schmettau approuvé par l'academie royale des ſciences. Ce plan eſt reduit à l'echelle du plan de Paris publié en 1753 par Mr. l'abbé de la grive l'un et l'autre ſe vendent à Berlin et a Amſterdam chez le Sr. Neaulm libraire 1757. 27½ Zoll breit 19¼ hoch. *)

Plan de Berlin levé par le General Schmettau a Paris chez le Sieur le Rouge Ingr. Geographe du Roi 1758 A. P. D. R. 23⅛ Zoll breit 19⅛ hoch.

Abriſs der Königl. Preuſsiſchen Reſidenzſtadt Berlin ſowohl ueberhaupt nach ihrem ganzen Umfang als auch den ſämtlichen Kirchen und vornehmſten Königlichen Gebäuden deſſelben insbeſondere bey dem Kupferſtecher F. D. Schleuen in Berlin Dieſes ſehr große Stück beſtehet aus vier zuſammenzuſezzenden Blättern. 31⅝ Zoll breit 30 hoch.

Die Königl. Reſidenz Berlin nach ihrem accuraten Grundriſs zweien Proſpecten auch Abbildung der ſämtlichen Kirchen und vornehmſten Königl. Gebäuden derſelben, im Verlag bey J. D. Schleuen. 1tes Blatt.

Geometriſcher Plan des Königlichen Thiergartens vor Berlin nach dermaliger Beſchaffenheit auf Veranſtaltung der Königlichen Academie der Wiſſenſchaften verfertigt. Berlin 1765. 22¼ Zoll breit 17 Zoll hoch.

Plan des Königl. Thiergartens vor Berlin, ein kleines Blatt 6 Zoll breit 5 hoch.

Grundriſs der Königlichen Reſidenz Stadt Berlin, gehört zur erſten Ausgabe der Nicolaiſchen Beſchreibung von Berlin 1769. 13¼ Zoll breit 10¼ hoch.

Platte Grond van de Kon. pruſsiſche Reſidentie Stad Berlin. 13¼ Zoll breit 10¼ hoch.

Neuer Geometriſcher Plan der Königlichen Haupt und Reſidentz Stadt Berlin nach dermaliger Beſchaffenheit auf Veranſtaltung der Königlichen Academie der Wiſſenſchaften aufs genaueſte verfertigt im Jahre 1772 von J. C. Rhoden. A. G. Unten auſſerhalb des Randes in der Mitte ſteht: F. G. Berger ſenior ſcalpſit Berolini 1772. 24½ Zoll breit 17⅛ hoch. Auf den neuen Abdrücken ſteht noch bey obigem Titel: renovirt 1783. Dieſer Plan iſt in Augsburg nachgeſtochen worden, unter dem Titel: Neuer Geometriſcher Plan der geſammten Königlich Preuſsiſchen und churfürſtlichen Haupt und Reſidentz Stadt Berlin. Unten außerhalb des Randes ſteht: In Verlag Tobias Conrad Lotter in Augsburg.

Grundriſs der Königl. Reſidentz Stædte Berlin 1778. Zur zweiten Ausgabe des Nicolaiſchen Werks. C. L. Oesfeld delin. G. W. Wolff ſculps. 15⅜ Zoll breitt 10 ⅞ hoch.

Grundriſs

*) Eben dieſen Plan beſitze ich mit folgendem veränderten Titel in London geſtochen: — — Ce plan eſt reduit a l'echelle du Plan de Paris publié en 1749 par Mr. l'Abbé de la Grive. L'un & l'autre ſe vendent a Londres chez Jean Geodeſiſte, demeurant dans le Hide Park Road. 1749. Publish'd according to Act of parliament. Unten rechts in der Ecke: Gravé par Durand. Bourgoin le jeune ſcripſit.

Digitized by Google

Grundriſs der Königlichen Reſidentz Staedte Berlin. Im Jahre 1786 von neuem zuſammengetragen und geſtochen durch D. F. Sotzmann. Zur neuſten Ausgabe der gedachten Beſchreibung von Berlin.

Proſpekte und Aufriſſe von Berlin und einzelnen Theilen deſſelben.

Berlin.

In der Merianiſchen Topographie findet ſich ein Proſpekt von Berlin, deſſen bereits Seite (57) gedacht worden, ſo wie im theatr. Europ. 17 Th. Abbildungen verſchiedener Partien von Berlin.

In der Schrift Entwurf von Deutſchland hat man einen kleinen Proſpekt von Berlin. 4¼ Zoll breit 2⅛ hoch.

Eigentliche Abbildung und Proſpecte derer Kirchen Palläſte prächtigen publiquen Gebäude und Statuen ſo in der Königl. Preuſsiſch und Churfürſtlich Brandenburgiſchen Reſidenz Stadt Berlin anzutreffen verlegt von Matth. Seutter kayſerl. Geographo in Augſpurg. Drey Blatt, wovon eins dieſen und eins eben denſelben Titel, aber lateiniſch, hat. 21¼ Zoll breit 19 hoch.

Proſpect der Stadt Berlin wie ſolche von der Friedrichſtadt vorm halliſchen Thore ſich praeſentiret. (2tes Blatt. Das erſte hiezu gehörige Blatt S. unter den Grundriſſen.)

Proſpect der Königlich Preuſsiſchen Haupt und Reſidentz-Stadt Berlin, von Schleuen. 12⅛ Zoll breit 7 hoch

Als Sammlung mehrerer Proſpekte und einzelner Abbildungen ſind hier zu gedenken:

Neun allegoriſche Vorſtellungen, nach — halb erhabenen Arbeiten des — Andreas Schlüter — geätzt von B. Rode. Berlin 1772.

Recueil des proſpects les plus beaux et les plus interreſſants de Berlin, premiere Livraiſon à Berlin chez Jean Morino et Compagnie. MDCCLXXXVI. Zu dieſem Titel gehören nachſtehende Blätter:

1) Vue d'une partie de la Rue dite Mauer Straſse avec l'egliſe de la trinité, peint et gravé par Fr. Roſenberg. 26⅛ Zoll breit 16½ hoch.
2) Vue et perſpective du Palais de S. Alts. Royale Mgnr. le Prince Ferdinand de pruſse avec une partie de la maiſon du Comte de Schulenburg deſsiné et gravé par Jean Roſenberg. 23⅜ Zoll breit 17 Zoll hoch.
3) Vue perſpective dune partie de la Rue de Cloitre avec la toure de l'egliſe cathedrale. Deſsine et gravé par Jean Roſenberg. 23½ Zoll breit 17¼ hoch.
4) Vue de la Maiſon des Orphelins, et des environs, priſe hors de la porte de Strahlow, peint et gravé par J. Roſenberg. 26⅝ Zoll breit 16 hoch.
5) Vue de la Rue dite la Mauer Straſse, ainſi que de l'Egliſe Bohêmienne, priſe du Coté de l'Egliſe de la ſainte trinité deſsiné et gravé à Berlin par Jean Roſenberg en 1776. 26⅛ Zoll breit 15⅝ hoch.
6) Vue de la place d'armes d'une partie du Château, du Dome, de la Bourſse et des environs, priſe du côté de la nouvelle douane, deſsiné et grave a Berlin par J. Roſenbergen 1777. 25¼ Zoll breit 15¼ hoch.

7) Egli-

Digitized by Google

7) Egliſe Catholique St. Hedwige vue par derriere de la Rue francoiſe avec le palais du prince Henri dans l'eloignement, deſsiné et gravé par Jean Roſenberg en 1777. 26⅞ Zoll breit 16 hoch.

8) Vue de la Maiſou de l'opera du vieux pont et des environs deſsiné et gravé par J. Roſenberg. En 1778. 25⅜ Zoll breit 15¼ hoch.

9) Vue de la Place d'Armes priſe du coté de la ville neuve, en paſsant par le pont des Chiens avec l'egliſe du Dome, la vielle Bibliotheque et une partie du chateaux et l'egliſe St. Marie dans l'eloignement deſsiné et gravé a Berlin par Jean Roſenberg en 1780. 26½ Zoll breit 15¾ hoch.

10) Vue du Marché de Hack priſe de la Rue d'Orangebourg avec le pont de Spandau et l'Egliſe St. Marie dans l'eloignément, deſsiné et gravé a Berlin par Jean Roſenberg en 1786. 26¼ Zoll breit 15⅝ hoch.

11) Paſsage du Chateau a la ville neuve avec l'arſenal, le palais du Prince Royal, celui du Prince Henry, la Maiſon de l'opera et la promenade de la ville neuve, deſsiné et gravé par Jean Roſenberg en 1780. 26¼ Zoll breit 15½ hoch.

12) Vue du Marché du Hack du pont de Spandau de l'egliſe Sophie dans l'eloignement priſe du coté de la nouvelle Rue de Frederic. Peint et gravé par J. Roſenberg a Berlin en 1781. 25⅝ Zoll breit 15½ hoch.

13) Vue du Chateau du coté de Levant avec une partie du grand pont et la ſtatue equeſtre de Guillaume le Grand, deſsiné et gravé, par J. Roſenberg a Berlin 1781. 25¼ Zoll breit 15⅜ hoch.

14) Vue de la grande Place du Chateau et de la Rue Royale priſe du Coté des Arcades deſsiné et gravé a Berlin par Jean Roſenberg en 1781. 25⅛ Zoll breit 15¼ hoch.

15) Vue de la place de l'opera et de la nouvelle Bibliotheque ainſi que de l'egliſe Catholique deſsiné et gravé par Jean Roſenberg en 1781. 25⅛ Zoll breit 15¼ hoch.

16) Vue du Marché de l'Hopital et de la petite Egliſe St. Gertrude. Deſsiné et gravé a Berlin par Jean Roſenberg en 1783. 15 Zoll breit 15¼ hoch.

17) Vue du Marché neuf et de l'Egliſe St. Marie dans le quartier de Berlin, deſsiné et gravé par Jean Roſenberg 1785. 24⅞ Zoll breit 15⅛ hoch.

18) Vue priſe du pont dit Fiſcher Brücke jusqu'au pont des Orphelins, deſsiné et gravé par J. Roſenberg 1785. 24⅞ Zoll breit 15 hoch.

19) Vue du Marché aux poiſsons dans le quartier vieux de Cologne et de l'Egliſe St. Pierre dans l'eloignement deſsiné et gravé a Berlin par J. Roſenberg. En 1785. 25 Zoll breit 15½ Zoll hoch.

20) Vue du Marché dit Molckenmarkt, et de l'Egliſe St. Pierre dans l'Eloignement, deſsiné et gravé a Berlin par J. Roſenberg. En 1785. 24⅞ Zoll breit 15⅞ hoch.

Zu dieſen ſämtlichen Stücken ſind nach den erſten Abdrücken unten auſſerhalb des Randes Dedikationen zugeſezt worden.

Ferner:

Facaden von vier Bürgerhäuſern zu Berlin, welche auf Sr. Konigl. Majeſtät Ko-

sten in den Jahren 1770. 1771. 1773. 1774. erbauet worden. 1786. Zum Gebrauch für Liebhaber der Baukunst. Unter diesem Titel sind enthalten:

1) Facade der Apotheke zum Rothen Adler genandt unter den Linden an der Ecke der Fridrichsstrasse zu Berlin erbauet im Jahre 1770. M. Schutzke del. F. Berger sc. 14⅛ Zoll breit, 11¼ hoch.

2) Facade des Gasthofs der Goldne Hirsch genandt unter den Linden zu Berlin erbauet im Jahre 1771. 11¼ Zoll breit, 12¼ hoch.

3) Facade des Hotel de Russie sonst auch die Sonne genandt unter den Linden zu Berlin erbauet im Jahre 1773. 14½ Z. breit, 9⅝ hoch.

4) Facade des Gasthofs der Goldene Stern genandt in der Leipziger Strasse auf der Fridrichsstadt zu Berlin erbauet im Jahre 1774. 14¼ Zoll breit, 10⅛ hoch.

Berlin im Prospekt von ferne findet sich auf einem Blatte unter dem Titel: Abbildung der am 15. Aug. 1786. bey Berlin volzogenen Verbrennung des Hausdiebes und Mordbrenners Johann Christian Höpner.

Auf den vom 1ten Jänner 1787 im Verlage des Herrn Morino zu Berlin herauskommenden historischen Kupferstichen finden sich verschiedene einzelne Partien von Berlin.

Ich komme nunmehr zu den Prospekten und Zeichnungen, welche weder Sammlungen sind, noch ganz Berlin, sondern nur diesen oder jenen Theil der Stadt vorstellen.

Der (ehemalige) Bär oder Wehr.

Neben der Friedrichsbrücke linker Hand war bis zum Jahre 1786 ein ehemals bey der Befestigung angelegtes Wehr oder Bär. Man hat davon eine kleine Abbildung, radirt, mit der Unterschrift: zum Andenken C. G. Matthes 1765. 4Zoll breit, 2 Zoll hoch.

Bibliothek.

Neue Königliche Bibliothec, mit der Unterschrift: I. C. Krüger sc. aqua forte. Eben diese Zeichnung mit der französischen Unterschrift: Nouvelle Bibliotheque du Roi. 6⅛ Zoll breit, 4¼ hoch.

Breite- und Brüder-Straße.

Abbildung der Leichen Prozeßion Kurfürsten Fridrich Wilhelm des Großen durch die Breite auch Brüder Straße bis zur Dohm Kirche. C. F. Blesendorf ad vivum delineavit. Johann Ulrich Crause fec. 20 Zoll breit, 14¼ hoch.

Brandenburger Thor.

Prospekt des Brandenburger Thors und angränzenden Thiergartens, radirt von Chodowieki. 6 Zoll breit, 3¼ hoch.

Dohm, (der alte und jetzige).

Eigentliche Abbildung des hintern Theils der Cathedral Kirche, alwo der Königliche Cörper während der Leichenpredigt niedergelassen worden a. 17 13 d. 2. May.

Eo-

Digitized by Google

Eosander de Göthe invent. M. Engelbrecht et Busch sculpsit. 11¾ Zoll breit, 17¼ Z. hoch.

Dessein von denen Seiten der Cathedral Kirchen, wie selbige ausgezieret war am Tage der Königl. Leichbegängnifs in Berlin 1713. d. 2. May. Eosander de Göthe invent. F. C. Gabel sculpf. 7 Zoll breit, 11 Zoll hoch.

Prospect der Königl. Schlofs u. Dom Kirche samt dem Paradeplatze zu Berlin. Georg Balthasar Probst excud. A. V. 16 Zoll breit, 10⅝ Zoll hoch.

Die Königl. Schlofs und Dohm Kirche in Berlin, wie solche gegen dem Königlichen Schlosse und der neuen Stechbahn sich praesentiret. I. F. Walther del. G. P. Busch sculpf. In Küster's A. u. N. Berlin. 6¼ Zoll breit, 9⅛ hoch.

Den neuen Dohm S. Nr. 1. der Schleuenschen Prospekte.

Dreyfaltigkeits-Kirche.

Die **Dreyfaltigkeits Kirche** mit der Unterschrift: Zur Ehre der hl. Dreyeinigkeit haben Seine Königl. Majestät in Preußen Fridrich Wilhelm bey Anwachs der Fridrichsstadt dieses Gotteshaus bauen, im Jahre 1739 einweihen und die heil. Dreyfaltigkeits Kirche nennen lassen. G. P. Busch fec.

Groſses Friedrichs-Hospital und Kirche.

Grofses Friderichs Hospital und dessen neuer Thurm zu Berlin. Gerlach. Inven. Wolffgang sculp. a Berl. cum Priv. Regis. 12¼ Zoll breit, 8⅝ hoch.

Das von dem Hrn. von Grünenberg seel. inventirte sogenandte Armen- oder Wayfen Haus zu Berlin, nahe bey dem Stralauschen thor gelegen, dessen Vordre faciata und Grundrifs dess mittlern Stocks. Unten steht: C. P. S. C. M. Jeremias Wolff exc. a. V. 9½ Zoll breit, 13½ Zoll hoch.

Folgende Blätter gehören zusammen:

1) Facade de la tour et de l'Eglise du Grand Hopital a Berlin, avec la tour à côté. 10⅜ Zoll breit, 13¼ hoch.

2) Elevation de la facade du grand Hôpital a Berlin avec la tour a côté. 11½ Zoll breit, 13⅝ hoch.

3) Coupe de la tour du grand Hopital à Berlin. 11⅜ Z. breit, 13⅝ hoch.

4) Plan du Rez de Chaussée du Grand Hôpital a Berlin. 10⅜ Zoll breit, 13¼ Zoll hoch.

Neue Friedrichsstraße.

Das von dem Titl. Hl. Commendanten der Residentz Berlin durch den titl. Herrn Philip Gerlach senior Capitain und Ingenieur gebaute Commendanten Haus *) mit der vorderen Faciata und allen dreyen Grundrissen. Unten steht: C. P. S. C. M. Jer. Wolff excud. Aug. Vind. 14 Zoll breit, 9½ Z. hoch.

*) Ist das jetzige Wegelysche Manufacturhaus.

Fürstenhaus.

Das Königliche sogenannte Fürstenhaus in Berlin. 11½ Zoll breit, 7⅞ Z. hoch.

Garnison-Kirche.

In Walters historischen Nachrichten von der Garnison-Kirche in Berlin (1737. Berlin) finden sich folgende Abbildungen.

1) Inwendiger Prospekt der Garnison-Kirche von Morgenwärts anzusehen. 5⅛ Z. breit, 6¼ Z. hoch.

2) Plan und Facade der Berlinschen Garnison Kirche, wie solche vor Zerspringung des Pulverthurms gebauet gewesen. Martin Grüneberg Architectus.

3) Facade und Grundriss der jezzigen Königl. Garnison Kirche, welche vom 12 Augl. 1720 bis den 31 May 1722. erbauet. Philip Gerlach architectus.

4) Die in der Garnison Kirche befindliche Cantzel. 5¼ Zoll breit, 6½ Zoll hoch.

5) Die in der Wallstrasse neben der Kirche gelegene Garnison-Schule und des Feldprobsts hinter der Garnison Kirche gelegene Wohnung. 5¼ Zoll breit 6½ hoch.

6) Die in der Garnison Kirche befindliche grosse Orgel,

Sämtliche Blätter haben die Unterschrift: I. F. Walther del. G. P. Busch sculpſ.

Ehrenmähler vier im dritten Schlesischen Kriege gebliebener Preußischen Helden in der Garnisonkirche gemahlt und in Kupfer geätzt von Rode 1762. Diese sind:

1) Der Feldmarschall Graf Schwerin. 6¼ Zoll breit, 8⅝ hoch.
2) Der General-Lieutenant von Winterfeld. 6 Zoll breit, 8⅛ hoch.
3) Der Feldmarschall Keith. 6⅜ Zoll breit, 8⅞ Z. hoch.
4) Der Major von Kleist. 6⅛ Zoll hoch, 8⅝ breit.

Christian Ewald von Kleist, gemahlt in der Garnison Kirche zu Berlin von B. Rode. Unten stehen die Verse:

Er starb fürs Vaterland, er starb mit Heldenmuth
Ihr Winde wehet sanft, die heilge Asche ruht. 8½ Zoll breit, 12¼ hoch.

Gens d'Armes Markt oder Friedrichsstädtscher Markt.

Die von Herrn von Grüneberg invendirte unter der Direction des Herrn Johann Simonetti Hofstucator Hochfurstl. Anhaltischen Baumeister aufgebaute so genande Friederich Stättische Kirche samt dessen Grund u. Faciata. Unten steht: C. Pr. S. C. M. Jer. Wolff exc. Aug. Vind.

Elevation perspective de la tour batie sur la place des Gens d'armes à Berlin. Gravée a l'eau forte par F. S---t. 1783. 16¼ Zoll breit, 20⅞ hoch.

Vue de la tour de l'Eglise allemande située a la place Gens d'armes à Berlin ecroulée le 28me Juillet 1781. à 3 heures du matin prise du Coté de la comoedie francoise et gravé a l'eau forte par J. Rosenberg. 24⅝ Zoll breit, 16⅜ hoch.

Abriss des in Berlin den 28ten Jul. 1781. früh um 3 Uhr in sich eingestürzten noch nicht völlig fertig gewesenen thums an der sogenannten Neuen Kirche auf dem

Gens

Gens d'armes Markt. J. G. Schmidt fec. Berolini. 14⅛ Zoll breit, 8¼ hoch. Dieſes Blatt iſt zu Augsburg nachgeſtochen worden mit dem Beyſatz: gravé par Riedel.

Abriſs des neuerbauten Thurms an der ſo genandten neuen Kirche auf dem Fridrichsſtaedtſchen Markt zu Berlin. Friderich Berger ſculpſit 1784. und

Facade de la nouvelle Tour de l'Egliſe françoiſe ſur la place des Gens d'Armes a Berlin. Friderich ſc. 1784. Zwey ſchöne illuminirte Aufriſſe vor der umſtändlichen Beſchreibung dieſer beyden Thürme. Berlin 1785. 4.

Vorſtellung des neuen franzöſiſchen Kirchthurms auf den Gens d'armen Markt zu Berlin. Ohne Nahmen des Zeichners und Kupferſtechers.

Prinz Heinrichſche Palais.

Proſpect des neuen Königl. Printz Heinrichl. Palais den Opernhauſe gegen über ſo wie es anjetzo erbauet wird. C. B. Glaſbach ſculpſ. et exc. à Berlin. 12⅝ Zoll breit, 7½ hoch.

Jeruſalems-Kirche.

Von dieſer Kirche und dazu gehörigem Thurm hat man folgende zuſammen gehörende Blätter:

1. Facade de la tour et de l'Egliſe de Jeruſalem à Berlin. 10⅝ Z. breit, 15⅞ hoch.
2. Elevation de la Façade du côté de la tour et de l'Egliſe de Jeruſalem a Berlin. 10¾ Zoll breit, 16½ hoch.
3. Coupe de la tour et de l'Egliſe de Jeruſalem à Berlin. 10⅝ Zoll breit 16 hoch.
4. Plan de la tour et de l'Egliſe de Jeruſalem à Berlin. 9⅞ Zoll breit, 14⅛ hoch.

Inv. p. Gerlach. Conſ. pr. et premier architecte du Roi. Deſſiné par C. H. Horſt. Joh. Georg. Ringle ſculpſ. Haered. Jerem. Wolffii excudit. Aug. Vind.

Invaliden Haus.

Das Königl. Hoſpital der lahmen Kriegesleute zu Berlin. Georg. Balth. Probſt excud. A. V.

Proſpect des neuerbaueten Königlichen Invalidenhauſes zu Berlin von forne anzuſehen. von Schleuen. 17½ Zoll breit, 9⅝ hoch.

Proſpect des Königl. Invalidenhauſes zu Berlin. Eine Kalender Zeichnung. 7¼ Z. breit, 3½ hoch.

Katholiſche Kirche.

Proſpect und Grundriſs der neuen catholiſchen Kirche in Berlin, zu welcher der Grundſtein 1747 d. 13 Juny geleget worden. Troſbergen fec. 8½ Zoll breit, 12⅛ hoch.

L'egliſe catholique qui ſe baſtit a Berlin ſur les deſſeins du Roi. Sieben Blätter mit dem Titelkupfer, welche zwey Grund- drey Aufriſſe und einen Proſpect dieſer Kirche enthalten. Auf dem Titelkupfer ſteht in einem länglichen Viereck J. le Geay inve. et fecit.

Es findet ſich auch hievon ein kleinerer Nachſtich mit der Unterſchrift: I. G. Ringle fecit. Martin Engelbrecht excud. A. V.

Pro-

Digitized by Google

Prospect der Solennität bey Legung des Grundsteins zur catholischen Kirche in Berlin. Le Geay invenit et sculpſ. anno 1747 in Berlin. 24⅛ Zoll breit, 11½ hoch.

Abbildung der neuerbauten Catholischen St. Hedwigs Kirche in Berlin. zu finden bey Haude und Spener. Schilski del. D. Berger ſc. 6⅝ Zoll breit, 5¼ hoch. Diese findet sich bey der zweyten Ausgabe der Geschichte und Beschreibung dieser Kirche. Berlin bey Haude und Spener.

Auf einer Zeichnung, welche die Inschrift hat: Berardino Gagliari pedemontano qui suo aere et labore Catholicum Berol. templum architectorica pictura alioque cultu decoravit, und aus zwey Medaillons besteht, findet sich in deren einem eine Abbildung der Katholischen Kirche. Unten am Rande steht: Dumont invenit et sculpsit Berolini 1773. Amicitiae signum I. C. Concialini. 13¾ Zoll breit, 9¾ hoch. S. auch Opernhaus.

In des Hrn. Formey vindiciis E. reformatorum findet sich eine Abbildung der auf dem Altar befindlichen Gruppe von weißen Kararischen Marmor: Christus als ihn Magdalene für den Gärtner ansieht.

Klosterstraße.

Das jezzige Gräflich Haakſche Palais findet man auf zwey Blättern abgebildet, wovon das erste den falschen Titel führt: Ist ein von Hl. Andreas Schlüter seel. inventirt- und aufgebautes Landhaus. Das zweyte Blatt enthält den Grundriß. Ist zu Augspurg von Jerem. Wolf gestochen. 12 Zoll hoch, 10¼ breit. S. Nicolai Berlin und Potsdam Seite 19.

Königsstraße.

Dessein der Häuser so in der Königsstraſse gebauet. — gravé p. Gerlach. 6 Zoll breit, 6¼ hoch.

Le pont Royal de Berlin du côté de fauxbourg dit Königsstadt. de Gontard inv. dessiné et gravé a l'eau forte par I. C. Krüger a Berlin 1785.

Eben diese Zeichnung mit teutscher Unterschrift. 6⅛ Zoll breit, 4¼ hoch.

Leipzigerstraße.

Das von dem Herrn Baumeister Nering seel. aufgeführte sogenandte *Leipziger* Stadtthor in Berlin. Unten ausserhalb des Randes steht: A. Meyer del. I. A. C. fecit.

Lezteſtraße.

Plan de la maison de la Loge Royale Yorck de l'amitié a Berlin. au Ier Octobr. 1782. Dessiné par le fr. I. F. Barnik I. G. Schmidt ſc. 7½ Zoll breit, 11⅞ hoch.

Die Linden.

Prospect von einem Theil der grosen Linden Allee auf der Neustadt zu Berlin. Im vollständigen Haushaltungskalender vom Jahre 1767. 12½ Zoll breit, 6½ hoch.

Vue dune partie de la grande Allée de la ville neuve a Berlin. Gleichfalls eine Kalender Zeichnung. 7¼ Zoll breit, 3½ hoch.

Lust-

Luſtgarten.

Hortus Electoralis Berolinii proſpicienti ad locum exoticarum plantarum. Keur-vorſtelyke Tuin te Berlyn, tezien naer de Orangery. Pet. Schenk exc. Amſtelod. c. p. 7½ Zoll breit, 6 hoch.

Marien-Kirche.

B. Roden's ſeinen Eltern errichtetes Denkmal; radirt 1771.

Monbijou.

Vue general de la Maiſon du plaiſance dé Sa Majeſté le Roi de Pruſſe nommé mon Byoux. Unten auſſerhalb des Randes links ſteht: Eoſander de Göthe invent. rechts: I. Bocklin ſcu. Berolin. 26¼ Zoll breit, 17½ Zoll hoch.

Monbijou maiſon de plaiſance dé Sa Majeſté la Reine de Pruſſe. Unter dieſem Titel ſtehen vier lateiniſche Verſe. Unten links: G. Paul Buſch fec. et excud. 1721. rechts: Wachter prof. poſ. 17⅛ Zoll breit, 13⅜ hoch.

Proſpect von Monbyoux dem Königl. Luſtſchloſſe und Sommerpalais der Königl. Frau Mutter, wie ſolbigs ſich gegen die ſogenannte Chauſſé praeſentiret. Schleuen excudit. Berolini. 22⅛ Zoll breit, 13½ hoch.

(Nunmehr abgeriſſener) Münzthurm.

Der von dem hoch-berühmten Hr. Bau Director Andreas von Schlüttern ſeel. inventirte und in ein unvergleichlich ſchönes Modell verfertigte ſogenandte Müntzthurm in Berlin. 15½ Zoll hoch, 10½ breit.

Abbildung des Münzthurms mit der Unterſchrift: Fridericus primus Chriſtianus Pruſſorum Rex duodecimus ſuae gentis Elector, Terror hoſtium delicium ſanioris orbis ſtabilito Domi poſterioris regno Defenſis vicinorum provinciis, inter medios armorum ſtrepitus et mille pro tranquillitate Europae curas turrum hunc in ornamentum urbis et utilitatem publicam aedificare juſſit. MDCCII. A. Schlüter Architectus. 8⅞ Zoll breit, 21⅞ hoch. S. auch Sturms Prodrom. Architekt. und Nicolai Nachricht von Künſtlern Seite 109. *.

Neuſtadt.

Perſpective des Allés de la ville neuve a Berlin avec l'academie et le pallais de S. Al. Rl. le prince Henrie comme auſſi les palais de S. Al. Rl. le Marggrave de Sveed et une partie de la Maiſons de l'opera depeint et gravé par E. F. Fechhelm peintre du theatre Rl. 1756. und

Vue priſe de arbres de la ville neuve avec les Edifices de la premiere planche et une partie de l'arſenal du palais du prince de pruſſe et du chateau deſſiné et gravé par E. F. Fechhelm. Zwey zuſammen gehörende Stücke 16⅛ Zoll breit, 10½ hoch.

Digitized by Google

Neuſtädtſche Brücke.

Ausſicht der neben dem Opernhauſe neuerbauten Brücke. I. C. Krüger del. et ſc. Berolini. 6¼ Zoll breit, 4¼ hoch.

Neuſtädtſcher Kirchhof.

A. D. Therbuſch Geb. v. Liſiewska. (geätzt) von B. Rode 1783. Ein Monument auf dem Neuſtädtſchen Kirchhofe. 6⅞ Zoll breit, 11½ hoch.

Nicolaikirche.

Abbildung des Altars in der Nicolaikirche zu Berlin mit der Unterſchrift: Altare hoc Berolini in templo D. Nicolai poſitum Deo dicatum eſt Dom. XXII. poſt. trinit. MDCCXV. Sum: theodor Gerike Direct. et Prof. Acad. Artium niv. et delineavit. G. P. Buſch ſculpſit. 10 Zoll breit, 14¼ Zoll hoch.

Abbildung des Grabmahls des verſtorbenen Hofraths Schrader in der Nicolaikirche zu Berlin, mit der Unterſchrift: Glum inſentor Konig ſculpzit. 10½ Zoll breit, 15¼ hoch.

Abbildung des inwendigen Proſpects der Sanct Nicolai Kirche. I. F. Walther. del. G. P. Buſch ſculpſ. In Küſters A. u. N. Berlin. 6½ Zoll breit, 9⅞ hoch.

Opernhaus.

Facade de la maiſon de l'opera à Berlin vers la grande place. Eben dieſer Titel deutſch. Inventé et conduit par Mr. le Baron de Knobelsdorf. Gravé par Buſch a Berlin avec privil. du Roi. 13½ Zoll breit 3⅛ hoch.

Profil und Aufriſs des berlinſchen Opernhauſes. — Grundriſs des Berlinſchen Opernhauſes. 2 Bl. in Penters Baukunſt 4 Band. 11½ Zoll breit, 6½ Zoll hoch.

Proſpect des Konigl. Opernhauſes gegen den Königlichen Pallaſt zu Berlin. Georg Balth. Probſt excud. 15¼ Zoll breit, 10½ hoch.

Proſpect des Königl. Opernhauſes zu Berlin, wobey ſich noch praeſentiret A. das Königl. Printz Heinrichs Palais, B. die catholiſche Kirche, C. das Königl. Arſenal, D. das Kronprintzliche palais, E. das Königl. Schloſs. 22⅜ Zoll breit, 13⅝ hoch.

Facade des Königl. Opernhauſes in Berlin von der Seite des groſsen Platzes — die neue Catholiſche Kirche St. Hedwig, wie ſelbige anjetzo erbauet wird. Zu finden bey I. G. Schmidt Kupferſtecher in Berlin. 10⅜ Zoll breit 7½ hoch.

Parochialkirche.

Ichnographia templi, quod Reformatorum Berolinenſ. paroecia aedificandum ſuſcepit. Ao. 1695. und

Orthographia templi, quod Reformatorum Berolinenſ. paroecia aedificandum ſuſcepit. Anno 1695. Beyde von Bleſendorf. *)

Abbil-

*) S. Küſter's A. und N. Berlin 1 Theil S. 194. §. 6. und 199. §. 10. Ich ſelbſt habe dieſe Stücke nicht geſehen.

Digitized by Google

Abbildung des thurms der Reformirten Parochial Kirche in Berlin, welchen die Gemeine daſelbſt bey Anfang der Regierung S. K. M. in Preuſſen hat aufbauen laſſen. Phil. Gerlach invent. Georg Paulus Buſch ſculpſit Berolini 1715.

Vordere faciata nebſt dem halben Grundriſs der vorigen Parochial Kirche mit veränderten thurm, wie ſolches dermahlen ſich würklich praeſentirt; mit der Unterſchrift: A. Meyer del. Jer. Wolff excud. I. A. C. ſc. 8 Zoll breit, 14 hoch.

Die von dem — — Königl. Preuſsiſchen Architecto Land u. Ober-Bau-Directorn &c. Hr. Martin von Grünenberg ſeel. inventirte u. hier Grund u. Seiten faciata vorſtellende ſo genandte Parochial Kirche in Berlin in der Cloſter Straſsen; mit der Unterſchrift: Cum priv. ſac. Caeſ. Maj. Jeremias Wolff excud. Aug. Vind.

Facade de la tour et de l'egliſe paroiſſiale à Berlin — $9\frac{3}{8}$ Zoll breit, $14\frac{7}{8}$ hoch.

Coupe de la tour et de l'Egliſe paroiſſiale à Berlin. $11\frac{1}{2}$ Zoll breit, $14\frac{5}{8}$ hoch.

Plan de la tour et de l'Egliſe paroiſſiale à Berlin. $9\frac{1}{2}$ Zoll breit, $13\frac{1}{8}$ hoch.

Drey zuſammen gehörende Blätter mit der Unterſchrift: inventé par Gerlach Conſ. privé et premier Architecte du Roi. Deſſiné par C. H. Horſt Ingenieur de la Cour de S. M. P. ſous la direction de Jean Balthaſar Probſt. ſe vend a Augsbourg chez les Heritiers de Jean Balthaſar Probſt. Unter den zwey lezten Stücken ſteht anſtatt Probſt: Jeremie Wolff.

Abbildung der Reformirten Parochial-Kirche $6\frac{1}{4}$ Zoll breit, $10\frac{1}{2}$ hoch. In Küſters A. u. N. Berlin. Gezeichnet von J. F. Walter, geſtochen von G. P. Buſch.

Petrikirche.

In Reinbecks Nachricht vom Brande der Petrikirche und des Thurms (an welchem eben gebauet wurde) im Jahre 1730 finden ſich folgende Zeichnungen:

1) Die Kirche mit dem alten abgebrochenen Thurm vor dem Brande.
2) Die Brandſtelle.
3) Der Thurm mit ſeinem Gerüſte in Feuer.
5) Der Thurm, wie er gebauet werden ſollte und zum Theil fertig war, mit der Unterſchrift: Friedrich Jacob Grael inventor. G. P. Buſch ſculp. a Berlin.
6) Die Albaſterne Kanzel mit der Unterſchrift: G. P. Buſch ſculp. Koch. inv.
7) Das Falziſche Epitaphium mit der Unterſchrift: Balthaſer Bermoſer Reg. Pol. ſtatuarius exſculpſit ex Alabaſtrite. G. P. Buſch ſculp.

Rathhaus.

Proſpect des Berlinſchen Rathhauſes, wie ſolches A. in der Spandauerſtraſse und B. in der Königsſtraſse anzuſehen. $18\frac{1}{8}$ Zoll breit, $10\frac{1}{8}$ hoch.

Der Königliche Stall *) unter den Linden.

Obſervatorium Societatis Regium, ein Aufriß, welcher ſich auf dem Titel einer

*) Dieſes weitläuftige Gebäude hat von ſeiner erſten Beſtimmung, und weil noch jezt in drey Seiten Ställe ſind, dieſen Nahmen, zum Theil aber wichtigere Beſtimmungen, wovon es einen Namen haben könnte.

Digitized by Google

Schrift: Kurze Erzälung welchergestalt — in Berlin die Societaet der Wissenschaften — gestiftet worden. (Berlin 1711. 4.) findet.

Prospect des Königlichen Observatorii zu Berlin, eigentlich in der Dorotheen Stadt stehende. 7½ Zoll breit, 5½ hoch.

Ein Aufriß des Königlichen Stalls mit der Unterschrift: Ist ein von Herrn Andreas Schlüter seel. inventirt und aufgebauter schöner Marstall. Innerhalb des Randes unten steht: C. Pr. S. C. Maj. Jerem. Wolff excud. Aug. Vind. 14 Zoll breit, 6¼ hoch. Zu diesem gehört ein zweytes Blatt:

Grundriss des Marstalls, mit eben der Unterschrift:

Theatrum anatomicum Berolinense. F. W. Schmidt jun. sc. Berol. 7⅛ Zoll breit, 8⅛ hoch.

Königliche Schloß.

C. F. B. Pallast zu Cölln an der Spree. Aus der Unterschrift sieht man, was zu dieser Zeichnung Gelegenheit gegeben hat. Sie heißt: Ware ab Conterfeyung des herlichen freuden feuers, so auf der christlichen Kindtauffen Johanns Georgen Margrauen Von Brandenburg zu Cölln an der Spree den 14 decem. Anno 1522 gehalten worden. Man sieht auf diesem sehr seltnen Blatt eine Facade des alten vom Kurfürsten Joachim erbaueten Schlosses, an welches das neue angebauet worden, und von der Spree bis gegen über der breiten Straße geht.

Paul Decker hat das Königliche Schloß, so wie es nach Schlüters Absicht werden sollte, auf sechs Blättern in Kupfer gestochen. *)

Regia Berolinensis. Unten in der Mitte im Rande steht: instaurante Schlütero Architect. Directore. Ausserhalb des Randes C. F. Blesendorf ad vivum del. I. U. Kraus scul. 6¼ Zoll breit, 3¼ hoch. Eine Kopie hievon hat Peter Schenck in Querfolio geliefert, unter dem Titel: Arx Berolinensis, mit der Unterschrift: Peter Schenck exc. Amstelod. cum privil. ord. Holl. et West. Fri. In honorum Civis S. V. Ged.

Entwurf des castri doloris in der alten *Schlosscapelle*, alwo die Königl. Leiche niedergesetzet worden bis zu dem Leichenbegängnis. Berlin im Jahre 1713. Eosander Göthe invenit. M. Engelbrecht sculpsit. 11⅛ Z. breit, 11⅛ hoch.

Der Saal im königlichen Schlosse, worin jezt das Hoftheater ist, wird in Begeri thesauro tom. I. S. 226 abgebildet.

Eine Abbildung der Kunstkammer auf dem königlichen Schlosse mit der Unterschrift: S. Blesendorf delin. et sculpsi. 12¼ Zoll breit, 7⅛ hoch.

Prospect des Königlichen Schlosses gegen dem Paradeplatze zu Berlin. Georg Balthasar Probst excud. A. V.

Prospect des Königlichen Schlosses zu Berlin, wie sich solches gegen die Breite und Brüderstrasse zu praesentiret. 22⅛ Z. breit, 13⅝ hoch.

Auf

*) S. Nicolai's Nachricht von Künstlern S. 80. Ich habe nur ein Blatt von diesen gesehen. Unten zu beyden Seiten des Maaßstabes steht rechts P. Decker sculpsit Berolini, links A. Schlüter Architectus 17½ Zoll breit, 12½ hoch.

Digitized by Google

Facade des Königlichen Schloſſes zu Berlin ſüdwerts nach dem Dohm. I. G. Schmidt ſculp. Berlin. 10½ Z. breit, 7½ hoch.

Auf einem Kupfer unter dem Titel: *Huldigungs Scene Berlin* den 2 October 1786 zu finden bey dem Commiſſair Gerike — — findet ſich ein Theil des Schloſſes zu Berlin und verſchiedener andern Gebäude abgebildet.

Sophien-Kirche.

Eigentliche Abbildung des neuen Thurms, welchen Seine Königl. Majeſtät in Preuſſen alhier in Berlin an der Sophien-Kirche vor dem Spandauer Thore ganz maſsiv erbauen laſſen. Innerhalb des Randes: F. J. Grael architectus. 8¼ Zoll breit, 21 hoch.

Synagoge der Juden.

Abriß der privilegirten Juden Synagoge in der Königlichen Reſidentz Berlin welche erbauet worden 1714. Eben dieſer Titel mit hebräiſcher Schrift. Auſſerhalb des Randes rechts: A. B. Goblin ſculps. Links: A. M. Wernerin delini 11¼ Zoll breit, 14⅛ hoch.

Thiergarten vor Berlin.

Eigentliche Abbildung der Königl. Preußiſchen Gendarmes Revue in Berlin. Chriſtian Wolfgang del. et fecit Berlin. Man ſieht auf dieſem Blatt einen Theil des Thiergartens und den Exercier-Platz.

Premiere promenade de Berlin la place de tentes au parc deſsiné d'apres nature et gravée à l'eau forte par D. Chodowieki à Berlin. 16⅕ Zoll breit, 11⅓ hoch.

Wallſtraße.

Perſpectiviſcher Proſpect der ſogenannten Wallſtraſse bey der am 12. Auguſt 1720 geſchehen Zerſpringung eines Pulverthurms. In Walthers gedachter Schrift von der Garniſonkirche. 10⅛ Zoll breit, 5⅛ hoch.

Das von — — Geheimen Rath von Kroſseks ſeel. inventirt und auffgebaute eigenthüml. Palais oder Wohnhauſs *) — — vordere faciata ſamt — Grundriſs. Jer. Wolff exc. A. Vind.

Wilhelms-Straße und Platz.

Hauptgrund der Gebäude und des Gartens des Herrn Geheimden Raths von Vernezobre in Berlin (jezt der Prinzeſſin Amalia von Preuſſen, Aebtiſſin zu Quedlinburg) neun Blätter; welche den Garten, vier Grundriſſe, drey Facaden und einen Durchſchnitt des Haupt-Gebäudes nebſt dem Aufzuge der Flügel-Gebäude enthalten; mit der Unterſchrift: Johann George Merz excud. Aug. Vindel. Die neun Blätter haben folgende Größe:

*) Jezt das Riedigerſche Haus in der erſten Hälfte der Wallſtraße oder Neu-Kölln, die Syropsgaſſe genannt.

Das	erſte iſt	10	Zoll	breit,	16¼	hoch
—	zweite	11½	—	—	14	—
—	dritte	11⅜	—	—	13⅞	—
—	vierte	11½	—	—	13¼	—
—	fünfte	11½	—	—	12⅞	—
—	ſechſte	13⅞	—	—	10	—
—	ſiebente	14	—	—	10	—
—	achte	14	—	—	10	—
—	neunte	16¼	—	—	10	—

Vom ehemaligen von Marſchalſcher, jetzt Gräflich Finkenſteinſchen Palais, hat man folgende zuſammen gehörende Zeichnungen:

1) Plan general de la Maiſon et du Jardin de ſon Excellence Mr. de Marſchall Miniſtre d'Etat de Sa Majeſte pruſsienne 11½ Zoll hoch, 18 breit. 2) Facade de la maiſon — du coté de la rue. 11½ hoch, 17¼ breit. 3) Facade de la maiſon — du Côté du jardin, eben der Größe. 4) Coupe et profil de la maiſon. 11½ Z. hoch, 17⅛ breit. 5) Plan des ſouterrains. 10⅞ hoch, 17⅞ breit. 6) Plan de l'Etage au Rez de Chauſsée. 10¼ hoch, 17⅞ breit. 7) Plan du premier Etage. 10⅝ hoch, 17⅛ breit. Auf den erſten Blatte findet ſich: Johann Georg Pinz ſculpſit. Haered. Jerem. Wolf, exud. Aug. Vind.

Von dem Gräflich Schulenburgſchen Palais:

1) Plan General de la maiſon et du Jardin de Monſieur le Comte de Schulenburg General de Cavallerie de ſa Majeſte Pruſsienne a Berlin. Rue de Guillaume. 17⅛ Zoll breit, 10¼ hoch. 2) Facade de la maiſon — du côté de la Rue. 14⅞ breit, 9⅛ hoch. 3) Facade du côté du Jardin, eben ſo groß. 4) Coupe du Corps de logis et elevation des ailes du côté de la Cour. 15⅛ breit, 9¼ hoch. 5) Plan du Rez de chauſsée, 14⅞ breit, 11⅛ hoch. 6) Plan du premier Etage 15 breit, 11⅛ hoch. Auf dem erſten Blatte: Deſsiné par Horſt Ing. de la Cour du Roi, gravé par Jean George Ringlen. Se vend a Augsbourg chez les heretiers de Jeremie Wolff.

Von den Statüen auf dem Wilhelmsplatze hat man folgende Abbildungen:

Fridrich Wilhelm von Seidlitz Königl. Preuſsiſcher General von der Cavallerie auf Befehl des Königs zu Berlin in Marmor errichtet durch Taſsaert 1781. gezeichnet von J. C. Friſch, geätzt von D. Berger 1781. 12⅛ Zoll breit, 19½ hoch.

Eben dieſe Statüe kleiner. 4¼ Zoll breit, 9⅜ hoch. Auch iſt ſie, aber äuſſerſt ſchlecht, in noch kleinerm Format von einer ungenannten Hand radirt worden.

Friederich Wilhelm Freiherr von Seidlitz Königl. Preuſsiſcher General von der Cavallerie. Henne del. et ſc. Berol. 1786.

Eben dieſelbe mit franzöſiſcher Unterſchrift, beyde zum militäriſchen Kalender, welcher zu Berlin herauskommt, gehörig.

Hans Carl von Winterfeld Königl. Preuſs. General-Lieutenant. D. Berger ſc. 1785.

Eben dieſe Abbildung mit franzöſiſcher Unterſchrift; beyde gehören zu gedachten Kalender fürs Jahr 1785.

Carl

Digitized by Google

Carl Chriſtoph Graf von Schwerin Königl. Pr. General Feld Marſchall.

Eben dieſe Abbildung mit franzöſiſcher Unterſchrift. Sie finden ſich in gedachten Kalender fürs Jahr 1786.

Zeughaus.

Arſenal zu Berlin. Dieſer Titel ſteht mit großer Schrift oben innerhalb des Randes. Unten auſſerhalb die Inſchrift am Zeughauſe; mit der Unterſchrift: Georg Paulus Buſch ſculpſit Berolini. 20 Zoll breit, $10\frac{7}{8}$ hoch.

Das von dem Hrn. Architect. und Baumeiſter Nering Seel. angefangene und von dem — Architect. Ober-Ingenieur und Baumeiſter Hrn. Obriſt Both in volkommenen Perfection Stand gebrachte — — Zeughaus, deſſen vordere Faciata, — — nebſt halben Grundriß. Unten findet ſich: Jerem. Wolff exc. Aug. Vind. 11 Zoll breit, $9\frac{1}{2}$ hoch.

Proſpect des Königlichen Arſenals gegen den Kronprintzlichen Pallaſt zu Berlin. $15\frac{1}{4}$ Zoll breit, $10\frac{1}{8}$ hoch.

Das Königl. Zeughaus zu Berlin. 3 Zoll breit, $2\frac{1}{2}$ hoch.

Die Larven im innern Hofe des Zeughauſes nach den Modellen des berühmten Schlüters gezeichnet und in Kupfer geätzt von Rode. 20 kleine Blatt 2 auf einen halben Bogen.

Die Helme am Zeughauſe gleichfalls nach Schlüters Modellen von eben demſelben. 10 Blatt.

Bornim.

Perſpectiviſche Aufführung des Churfürſtlichen Luſthauſes zu Bornheim wie ſolches vom Eingang abzuſehen iſt. Weder Zeichner noch Kupferſtecher ſind genannt. Oben in der Mitte ſteht: honi ſoit qui mal y penſe. $26\frac{1}{2}$ Zoll breit, $17\frac{1}{2}$ Zoll hoch.

Brandenburg.

Auf dem Obern Theile eines alten Stiftskalenders mit dem brandenburgiſchen Wappen und einem Kurhute findet ſich ein Proſpekt von Altbrandenburg, auf welchen noch die nachher abgebrochene Marien Kirche auf den Marien ehemals Harlunger Berge zu ſehen iſt. Otto Freyherr von Schwerin iſt auf ſelbigem als Dohmprobſt angegeben. Eben dergleichen Proſpekt findet ſich auf einem neuern Stiftskalender.

Altbrandenburg. Ein Plan der Alt und Neuſtadt Brandenburg. Ganz unten findet ſich ein Proſpekt beyder Städte von der Morgenſeite.

Alt Brandenburg in der Mittelmark 1730. vor Gottſchlings Beſchreibung der Stadt Altbrandenburg 1732. $5\frac{1}{4}$ Zoll breit, $3\frac{1}{8}$ hoch. In eben dieſer Schrift findet ſich auch ein Proſpekt der Schule in der Neuſtadt Brandenburg. $3\frac{1}{2}$ Zoll breit, $5\frac{7}{8}$ hoch.

Grundriſs und Proſpect der auf dem Berge Alt-Brandenburg geſtandenen Marien Kirche. Bey einer Einladungsſchrift des Direktors des Ritter-Kollegiums zu Brandenburg Joachim Chriſtoph Heinß, 1752. fol.

Grundriſs der Stadt Brandenburg. Unten innerhalb des Randes in der Ecke rechter Hand ſteht; Berger ſculpſit, auſſerhalb des Randes in der Mitte: J. C. F. Keferſtein del.

Digitized by Google

del. Brandenburg 1775. Dieser Riß gehöret zu Büschings Reise von Berlin nach Rekahn. 6 Zoll hoch, 7¼ breit.

Briz.

Aussicht von Briz [dem Etatsminister Grafen von Herzberg gehörig im Teltow] gezeichnet von B. Rode, gestochen von Berger 1780. 8 Zoll breit, 5⅛ hoch. S. Büschings Reise von Berlin nach Rekahn 1780.

Boitzenburg.

Plan des hochadl. freyherrl. von *Arnimschen* Schlosses und Gartens zu Boitzenburg 1780. 15½ Zoll breit, 12½ Zoll hoch. Zu Bernoulli's Reisen 5ter Band 1782.

Charlottenburg.

Vue generale du Charlottenbourg. Unten ausserhalb des Randes steht linker Hand: Eosander de Göthe invent.; rechts: Martin Engelbrecht sculpsit Berlin. 22¼ Zoll breit, 15¼ hoch.

Aufriß des Schloßes zu Charlottenburg (ohne Titel) von M. Gerlach.

Der von Hrn. Obrist von Eosander inventirte und gebaute Königl. Pferdt-Stall zu Charlottenburg dessen Faciata und Grund-Riss. Desgleichen:

Das gleichfalls von Hrn. Johann Friedrich von Eosonder Obristen General Quartiermeister und ersten Bau-Directorn inventirte und gebaute Rathhaus zu gedachtem Charlottenburg. Beyde Stücke sind auf einem Blatt, mit der Unterschrift ausserhalb des Randes links: Cum priv. S. C. Maj. und rechts: Jeremias Wolff excudit Aug. Vindel.

Eigentliche Abbildung des prächtigen Königl. Lust-Schlosses Charlottenburg — — samt dem darhinden im Walde gelegenen schönen Lust Garten. Unten innerhalb des Randes links J. A. Corvinus sculp. rechts: Jeremias Wolff excud. A. V.

Prospect des Königl. Lustschlosses Charlottenburg. Unten ausserhalb des Randes links steht: Eosander de Göthe invent. 27⅛ Zoll breit, 12½ hoch.

Desein du cabinet de porcelaine a Charlottenbourg du coté de l'entrée vis à vis les trois feneſtres qui donnent sur le petit jardin d'orangers. Eosander de Göthe invent. M. Engelbrecht sc. 14⅛ Zoll breit, 12½ hoch.

Desein du Choeur dan la Chapelle a Charlottenbourg ou la maison Royale est assise pour entendre le sermon. Eosander de Göthe invent. J. Böcklin scu. Berolin. 11⅛ Zoll breit, 15⅛ hoch

Arcis regiae Charlottenburgensis, quam Fridericus Rex Prussiae a Div. Regina Conjuge Sophia Charlotta inchoatum magnifice absolvit et nomine conjugis nuncupavit pars antica. J. G. Wolfgang sc. et exc. C. P. Reg. Berol. 26¼ Zoll breit, 12¼ hoch.

Arcis Regiae Charlottenburgensis prospectus septentrionalis I. G. Wolfgang fe. et ex. C. P. Regis Berol. 20⅝ Zoll breit, 12 hoch.

† Carolineum augustum, sive palatium regium civitatis carolinensis vulgo Charlottenburg — — prospectus septentrionalis contra Hortum praetorianum ad fluentia Suevi. Heinr. Jonas Ostertag et Lorenz Berger sculp. Augusta Vindelicorum. 1 Bogen.

In

In Begers thesaur. Brandenb. T. III. S. 311 findet sich ein Aufriß des kleinen Schlosses Liezenburg, wie es von Schlüter gebauet worden.

Abbildung der Mittler- Vorder Seiten des Königlichen Pallasts und des darauf stehenden schönen Schloss- Thurms zu Charlottenburg. G. P. Busch sculps. et excud. Berolini 1716. 8¼ Zoll breit, 9⅞ hoch.

Vorstellung der Vermählung des Prinzen Fridrich Heinrich Ludewig von Preussen mit der Prinzessin Wilhelmine von Hessen-Cassel d. 25. Jun. 1782. Dieses Stück enthält einen Prospekt des Saals im Charlottenburgschen Schlosse. 19½ Zoll breit, 14 hoch.

Prospect des Salons in der Mitten von der Orangerie zu Charlottenburg. 16½ Zoll breit, 13⅛ hoch.

Cöpenick.

Königl. Schloss zu Koepenik und Shloss Kirche. 4 Zoll breit, 2⅝ hoch.

Frankfurth an der Oder.

Die Statt Franckfurth an der Oder in Brandenburger Mark gelegen. Dieser Titel steht oben ausserhalb des Randes. Innerhalb: Franckfurt an der Oder anno Dni 1548. Ein Holzschnitt in Münsters Cosmographie.

Grundriss der Belagerung und Statt Frankfurth wie solches von Ihr Churfürstl. Durchl. neben Gener. Banner den 13. May belagert und den folgenden 23. dito erobert worden Anno 1634. 13¼ Zoll breit, 13⅛ hoch.

Wahrer und Geometrischer Grundriß der Stadt Frankfurth an der Oder nach einer großen und gewissen Zeichnung dasigen Prof. Matth. Herrn L. C. Sturms abgenommen 1706. In Bekmanns Beschreibung von Frankfurth a. O. Unten rechts innerhalb des Randes steht: Joh. Wilh. Michaelis sculpsit.

Franckfurth an der Oder, ein Prospect in der von D. Bekmann herausgegebenen Beschreibung der Stadt Frankfurth an der Oder, durch Wolfgang Jobst (1706 fol.). 18⅝ breit, 7⅛ hoch.

In des D. Joh. Christ. Wellmann zu Frankfurth an der Oder herausgekommenen Schrift über die Mordbrenner, welche den 19. und 20. May 1723 die Lebussche Vorstadt daselbst angesteckt, stehen: wahrer und geometrischer Grundriß der Stadt Frankfurth an der Oder. Johann Wilh. Michaelis sculpsit. 12⅝ Zoll breit, 6⅞ hoch. Desgleichen: Plan oder Situation der abgebrannten Stellen in der Lebusschen Vorstadt zu Frankfurth an der Oder. G. P. Busch fec. 10¼ Zoll breit, 7½ hoch.

Plan von der Ueberschwemmung bey Frankfurth an der Oder. Im historischen Portefeuille 1785. 11¼ Zoll breit, 8⅜ hoch.

Plan der Stadt Frankfurth an der Oder und der Damm- Vorstadt zusammen getragen und gestochen im Jahre 1885. von D. F. Sotzmann. Ausserhalb des Randes unten in der Mitte: Berlin in der Nicolaischen Buchhandlung. — Ein schöner illuminirter Plan, es ist auf selbigem die Ueberschwemmung der Gegend um Frankfurth, im Jahre 1785, sichtbar. 11¼ Zoll breit, 9 Zoll hoch.

Freyenwalde.

Prospect der Mineral Brunnen bey Freyenwalde und umliegenden Berge von der Abendseite. Sculps. J. F. Schleuen 1779. Berol. 10¼ Zoll breit, 6⅛ hoch.

Plan von der um der Königl. preuſs. Churmärk. Amts Stadt Freyenwalde an der Oder gelegenen Gegend. Wolff sculps. Berol. 1779. 11⅓ Zoll breit, 7¼ hoch.

Stand und Grundriſs von denen auf den Gesundbrunnen bey Freyenwalde an der Oder befindlichen Wohngebäuden. F. Ahner delin. J. F. Schleuen sc. Berol. 1779. 13¼ Z. breit, 8⅓ hoch.

Grundriſs der Stadt Freyenwalde an der Oder. J. F. Schleuen sc. 1779. 10⅓ Zoll breit, 5¼ lang.

Plan von dem Mineral Brunnen bey Freyenwalde. sculps J. F. Schleuen 1779. Berol.

Prospect der Konigl. Amts- Stadt Freyenwalde nebst dem umliegenden Oderbruch und dem Alaunen Werk &c. Wolff sc. Berol. 1779. 18⅔ Zoll breit, 10¼ hoch.

Das bey Freyenwalde belegene Alaunbergwerk den: Königl. grosen Wayſenhause zu Potsdam zuſtändig. sculpsit J. F. Schleuen 1779. aufgenommen durch C. G. Schmidt 17⁻8. verjüngt und gezeichnet durch C. J. Oesfeld. Auf der Seite finden sich Durchschnittsrisse über die Gebürge. 16 Zoll breit, 13⅛ hoch.

Diese sämmtliche Zeichnungen haben die Unterschrift: sumptibus P. v. d. Hagen, und gehören zu des um die vaterländische Geschichte sehr verdienten Herrn Oberkonsistorial-Raths von der Hagen Beschreibung der Stadt Freyenwalde des dasigen Gesundbrunnens und Alaunwerks. Berlin 1784.

Friedrichsfelde.

Mausolée erigé au Jardin du chateau de Fridrichsfelde, mit der Inschrift: au manes de Dorothee Baronne Dauairiere de Bielefeld née de Boden Gouvernante de S. A. R. Madame la princesse Louise de Prusse — — Daniel Berger del. et sculps. Berolini 1783. 11⅛ Zoll breit, 16 hoch.

Fürstenwalde.

In Jobstens gedachter Beschreibung von Frankfurth an der Oder findet sich Seite 16 ein Grundriß der vom Bischofe Johann VII. von Dehr zu Lebus 1446 angefangenen Kirche zu Fürstenwalde, desgleichen eine Abbildung des an der Kirche ausserhalb befindlichen Gedenksteins; ferner des Monuments Bischofs Johann VI. in dieser Kirche — des Monuments des gedachten Johann von Dehr von Messing in benannter Kirche — desgleichen ein Prospekt von Fürstenwalde. Der lezte hat die Unterschrift: C. Hertel delin. J. W. M. fecit. Die übrigen sind von G. Roth Diakonus und Rektor bey der Schule zu Fürstenwalde gezeichnet und von J. W. Michaelis gestochen.

Gesundbrunnen vor Berlin.

Prospect des Gesundbrunnens bey Berlin. 6 Zoll breit, 4⅛ hoch. Eine Kalenderzeichnung.

Gusow.

Digitized by Google

Gusow.

Grundriſs des Hochgräflich von Podewillſchen Gartens zu Guſow. Unten iſt eine Perſpektive des Schloßes. S. Bernoullis Reiſen 6ter Band. 1782. 8¾ Zoll breit, 13⅝ hoch.

Hegermühle.

Grundriſs von dem in der Kurmark belegenen Königlichen Meſsingswerke bey Hegermühle am Finow Canal verjüngt gezeichnet von Sotzmann. Unten ausſerhalb des Randes in der Mitte: ſumtibns T. P. v. d. Hagen. Im Winkel rechts: Darchow ſculp. 14½ Zoll breit, 13¼ hoch. Dieſer Grundriß findet ſich in dem ſchon gedachten Werke, des Herrn Oberkonſiſtorial Raths von der Hagen Beſchreibung der Kalkbrüche bey Rüdersdorf, u. ſ. w.

Lichtenberg.

Lichtenberg, gezeichnet von J. F. W. Schlaub und geäzt von O. C. Sahler. 13 Zoll breit, 7¼ hoch.

Löcknitz.

Grundriß des Vöſten Grenzhauſes Löckenitz ſo die Schweden eingenommen hernachmals aber durch Churbrandenburg wiederum erobert worden; ſo geſchehen den 3. 7bris Ao. 1670. Auf eben dieſem Plane findet ſich auch: Proſpect des Vöſten Hauſes Löckenitz. 12½ breit, 9⅛ Zoll hoch.

Monchoix.

Grundriſs des Hochgräflichen von Golowkinſchen Gartens zu Monchoix bey dem Dorfe Harnekop 1780. Unten ausſerhalb des Randes ſteht: B. Glasbach ſc. 9 Zoll breit, 6 hoch. S. Bernoulli's Reiſen 11r Band 1781.

Neuſtadt Eberswalde.

Grundriſs von Neuſtadt Eberswalde gezeichnet und geſtochen von D. F. Sotzmann. Unten auſſer dem Rande in der Mitte: ſumptibus T. P. v. d. Hagen. 6½ Zoll breit, 8½ hoch. Gehört zu deſſen vorhin gedachten Werke von den Kalkbergen bey Rüdersdorf u. ſ. w.

Potsdam, Sansſouci und das Neue Schloß.

Grundriſſe.

Gottfried Bartſch hat von Potsdam auf Koſten des Kurfürſten Friedrich Wilhelm ſechszehn Blätter in queer Folio geſtochen. Das erſte Blatt enthält den Grundriß des damaligen Potsdams, nähmlich: die Stadt, den Kiez, die Freyheit, das Schloß, den Faſanen Garten, den Keller, den Marſtall auf dem neuen Markte und die Alleen vor den Thoren. Das zweite den perſpektiviſchen Aufriß. 3 bis 11: das Schloß. 12 bis 16: den

Digitized by Google

Fasanengarten nebst den darin befindlichen Gebäuden. Die Originalzeichnungen von 1672 befinden sich im Königlichen Archiv in einen besondern Bande. *)

Plan de Sanssouci maison de plaisance du Roi pres de Potsdam. Zu beyden Seiten auf diesem Plane stehen Schilder, in deren einem jener Titel, in dem andern die Erklärung der Zeichen sich findet. Unten ausserhalb des Randes lieset man einige deutsche Verse, im Winkel zur rechten: Trosberg fecit. 24 Zoll breit, 12 hoch.

Grundriss von der Stadt Potsdam. Umher finden sich Zeichnungen der merkwürdigsten Gebäude in und um Potsdam. Von Schleuen. 16¼ Zoll breit, 13¾ hoch.

Plan des palais de Sans soucy levé et dessiné sous l'approbation de Sa Majesté avec l'explication et l'emplacement des Statues, Bustes, Vases &c. par F. S. Salzmann, jardinier du Roi. Unten ausserhalb des Randes rechts steht: gravé par Schleuen. 34 Zoll breit, 18½ hoch.

Grundriss der Königlichen Residenz Potsdam. Unter dem Schilde, woran dieser Titel steht, findet sich die Erklärung der Zahlen von Nr. 1 bis 81. 14⅞ breit, 8⅛ hoch.

Grond Teekening von de Königlyken Residentie Potsdam: Eben dieselbe Zeichnung, doch ohne die gedachte Erklärung der Zahlen.

Grundriss der Königlichen Residenz Stadt Potsdam 1778. C. L Oesfeld del. G. W. Wolff sculps. Berol. 15⅛ Zoll breit, 10⅛ hoch.

Derselbe mit der Jahrzahl 1786.

Grundriss des Königlichen neuen Schlosses zu Potsdam. Erstes oder Erdgeschoss. Zweites Geschoss Jeder dieser auf einem Bogen befindlichen Grundrisse ist 12⅛ Zoll breit und 7 Zoll hoch.

Die fünf lezten Blätter gehören zu den verschiedenen Ausgaben des Herrn Nicolai's Beschreibuug von Potsdam und der Uebersezzung ins Holländische.

Beym dritten Stück der Nachricht des Herrn Bauinspektors Manger von dem neuen Grundbaue zu einer Anzahl Häuser in Potsdam (Potsdam 1786) findet sich ein illuminirter Plan von der Stadt Potsdam, wie dieselbe nach einer Zeichnung des Ingenieurs und nachherigen Kammerherrn von Suchodolez 1683 beschaffen gewesen, und von ihrer Größe und Eintheilung im Jahre 1783.

Aufrisse und Prospekte.

Abriß des neuen Thurms an der heil. Geist Kirche zu Potsdam, welcher in Anno 1725 zu bauen angefangen und 1728 vollkommen geendigt worden ist. Unten innerhalb des Randes im linken Winkel steht: F. J. Grael Architectus. 8⅛ Zoll breit, 21½ hoch.

In der S. 58 angeführten Schrift: Relations des cours &c. finden sich folgende beyde Prospekte:

Potsdam du Coté de l'Entrée und

Potsdam vue de l'autre Coté de la Reviere. Jede ist 7 Zoll breit, 4⅛ hoch.

Ansicht der Stadt Potsdam, wie sich selbige vom Brauhausberge zeigt, von Otto. 15¼ Zoll breit, 5¼ hoch. Diese Zeichnung ist von Schleuen verjüngt kopirt worden, doch mit den nachherigen Veränderungen.

Ein

*) S. Nicolai Beschreibung von Potsdam, S. 1113. Note *).

Ein kleiner Proſpekt von Potsdam, mit der Unterſchrift: J. D. Schleuen ſc. Berolini 1748 (6¼ Zoll breit) findet ſich vor dem Potsdamſchen Geſangbuche.

Proſpect des Königlichen Schloſſes zu Potsdam von der Mitternacht Seite anzuſehen. 22½ Zoll breit, 14½ hoch.

Proſpect des Königl. Luſtſchloſſes Sans ſouey bey Potsdam. In Berlin bey J. D. Schleuen Kupferſtecher. 22½ Zoll breit, 13¼ hoch.

Proſpect des Königl. Schloſſes und Marſtalls zu Potsdam von der Garten Seite ſo wie ſich ſelbiges in einiger Entfernung von der Stadt präſentiret. 22¼ Zoll breit, 13⅝ hoch. (von Schleuen.)

Proſpect des neuen Königlichen Pallais bey Potsdam, wie ſelbiges von Sanſsousi her anzuſehen. Desgleichen

— — von der Colonade her anzuſehen. Zwey Blätter, jedes 15½ Zoll breit, 10 hoch, mit der Unterſchrift: Schuſter fec. Berlin.

Arangement des tableaux de la grande Gallerie Royalle à Sansſouci MDCCLXIII. Gravé par Glasbach à Potsdam. 22⅞ Zoll breit, 16½ hoch.

Arangement du Cabinet a Côté de la grande Gallerie de Tableaux à Sans ſouci 1763. 22⅞ Zoll breit, 16½ hoch.

Proſpect des neuen Schloſſes bey Potsdam von der Hofſeite zum Genealogiſchen Kalender vom Jahre 1770 gehörig.

Der Kupferſtecher A. L. Krüger in Potsdam hat folgende Proſpekte radirt.

I. Größere.

1) Vue du nouveau palais Royal du Belveder & de la ville de Potsdam et des environs priſe de la Montagne Eiche peint par J. S. Meyer 1771 gravé par A. L. Krüger 1772. Ganz unten im rechten Winkel ſteht: gravé par ordre de S. M. le Roi de Pruſse. 26¼ Zoll breit, 17¼ hoch.
2) Premiere vue du palais neuf, de Sansſouci de la Gallerie de Tableaux et ſes Environs, priſe de la montagne de la Braſerie vis a vis de Sansſouci — — 25 Zoll breit, 17⅓ hoch.
3) La ſeconde vue du chateau de la ville de Potsdam, du jardin et de l'Ecurie royal, de l'Egliſe, de la Garniſon, de St. Niclas, et de l'hotel de ville, et les environs priſe de la même montagne vis a vis de Sansſouci. — — 1772. 25¼ Z. breit, 17¼ hoch.
4) Troſieme vue de la ville de Potsdam de l'Egliſe du St. Eſprit, de Nova-Weſt et les environs, priſe de la même montagne vis a vis de Sans-Souci — — 1772. — 25 Zoll breit, 17⅓ hoch.
5) Vue meridionale du Chateau Royal de Potsdam du Coté du jardin Royal.
6) Vue ſeptentrionale du chateau Royal de Potsdam.
7) Vue meridionale de l'Egliſe de St. Nicolas et des environs de la veille place de Potsdam.
8) Vue occidentale des environs de la place aux Fiacres.
10) Belvedere.

II. Kleinere Prospekte.

1) Vorstellung der Nord-Seite der Brauerstrafse in Potsdam. 1779. 16¼ Zoll breit, 9½ hoch.
2) u. 3) Vorstellung der Nordseite beym Basin in Potsdam. 1779. 16⅓ breit, 9½ hoch.
4) Vorstellung der Westseite des Garten Portals zu Sanssouci. 16⅔ breit, 9½ hoch.
5) Vorstellung der Nordseite am Canal des Brokschen Hauses in Potsdam 1779. 16⅝ breit, 9½ hoch.
6) Der Antikentempel beym Königlichen Neuen Schlofs. 16¾ breit, 9½ hoch.
7) Tempel der Freundschaft bey dem Königl. Neuen Schlofs 1780. 16⅓ breit, 9½ hoch.
8) Ost-Seite von dem Königl. Neuen Schlofs bey Potsdam. 17⅛ breit, 9⅝ hoch.
9) Süd-Seite des Königl. Lustschlofses Sans-Souci. 1780. d. 31. December. 16⅓ breit. 9⅛ hoch.
10) Japanische Haus im Königl. Garten Sans-Souci bey Potsdam 1781. 16⅓ breit, 9⅓ hoch.
11) Grotte in den Königl. Garten Sanssouci. 16⅓ breit, 9⅓ hoch.
12) Abendseite von den Ruinen Berg bey Sans-Souci. 16⅛ breit, 9¼ hoch. Unter sämtlichen Stücken steht die Unterschrift: A. L. Krüger; unter einigen mit verkehrter Schrift.

Troisieme vue de Potsdam, la Facade de la maison de ville une partie du chateau Royal le portail de l'Eglise de la ville, dite de St. Nicolas et de la place de Obelisque. Dessiné et peint par Baron; Potsdam 1773. gravé a Berlin par J. C. Krüger. 21¼ breit, 14 Zoll hoch.

Vue de l'Eglise Francaise de Potsdam en 1785. Krüger del. W. C. (Chodowiecki) sculps. 1785. 3⅛ breit 5⅝ hoch. Vor dem memoire historique sur la fondation de l'Eglise francoise de Potsdam. Berlin 1785. 8.

Prospect des alten Marckts zu Potsdam, nebst der St. Nicolai Kirche, dem Rath-Prediger- und Schulhause samt dem marmornen Obelisk — — eben dieser Titel französisch. Ist zu Augsburg herausgekommen, mit der Unterschrift: gravé par Nabholtz

Premiere partie des antiquités dan la collection de Sa Majesté le Roi de Prusse á Sans-Souci contenant douze planches d'apres les plus beaux bustes &c. — — dessinées et gravées par Krüger a Potsdam. Berlin. Imprimée chez Fr. Guil. Birnstiel MDCCLXIX.

Von eben diesem Werke:

Seconde partie — — contenant douze planches — — à Dantzig chez J. H. Flörke 1772.

Estampes gravés d'apres les plus beaux tableaux des premiers Peintres de l'Ecole d'Italie dans la Gallerie et le cabinet de Sa Majeste le Roi de Prusse a Sans-Souci contenant vint cinq planches premier volume, a Berlin inprimé chez Frederic Guillaume Birnstiel.

In der zu Potsdam bey Horvath (1786) herausgekommenen Beschreibung des Leichenbegängnisses Friedrich II. findet sich eine Abbildung des Audienz und Parade Zimmers im Schlosse zu Potsdam.

Perleberg.

Digitized by Google

Perleberg.

In Johann Cruſius Erneurung des ſolennen Perlebergſchen Denktages, iſt ein kleiner Proſpekt von Perleberg.

Prenzlau.

Plan der Ukermärkiſchen Hauptſtadt Prentzlau. Oben rechter Hand findet ſich in einem Schilde: Proſpect der Ukermärkiſchen Hauptſtadt Prentzlau. 14 Zoll breit, 8 Zoll hoch. Dieſes Blatt gehört zu Johann Samuel Seckt's Verſuch einer Geſchichte der Ukermärkſchen Hauptſtadt Prenzlau. 1r Theil, Prenzlau 1785.

Reinsberg.

Plan des Jardins et Environs de Reinsberg. Unten auſſer dem Rande ſteht: préſenté à ſon Alteſſe Royale Monſeigneur le Prince Henri de Pruſſe, Frere du Roi. Darunter: par ſon tres humble—— ſerviteur Hennert, levé et deſsine par le même 1772. In dem Schilde rechter Hand im abgebildeten Waſſerguſſe ſteht: F. Berger ſc. 14 Zoll breit, 10½ Zoll hoch.

Plans & Vues du chateau du Jardin & de la ville de Reinsberg —— par Ekel architecte levé et deſsiné par le même 1773. Unten auſſerhalb des Randes ſteht: ſe vend a Berlin chez A. Mylius Libraire & Marchand d'eſtampes, und im Winkel rechter Hand: gravé a Berlin par J. C. Krüger. Dies iſt der Titel eines aus den neun folgenden Blättern beſtehenden Werks.

1) Das Titel-Blatt.

2) Daſſelbe Blatt mit folgenden Veränderungen. Die Platte iſt in der Höhe um ¼ Zoll verlängert, und auf dieſem Raum ſowohl das Schild als die Gegend unterhalb Reinsberg zugeſezzet, die Erklärung der Zeichen iſt ausgeſchliffen, und ſtatt deren eine Nordnadel geſtochen, aus dem Schilde rechter Hand ſind die Anſichten des Schloſſes und der Luſthäuſer ausgeſchliffen, und ſtatt deren ein Schild mit den gezogenen Buchſtaben P. H. angebracht, und endlich durch eine Nebenplatte die Breite um 3¼ Zoll vergrößert worden, worauf ſich die Erklärung der Zeichen findet.

3) Plan du chateau du Jardin et de la ville de Reinsberg. Gravé par Glasbach à Berlin.

4) Facade du chateau du pavillon et de la maiſon de cavalliers en perſpective du Coté du Lac. — —

5) Perſpective du chateau du jardin et des environs du Lac de Reinsberg, tirée au bord du Lac, du Coté de la ville.

6) Deux Façades du Chateau en perſpective du Coté du Lac — —

7) Vue et perſpective du chateau du Coté du Jardin.

8) Vue et perſpective des deux places & de la Rue du chateau de Reinsberg.

9) Vue et perſpective du Pont de Neptune du chateau et de la maiſon des Cavalliers de Reinsberg. Unter den ſechs lezten Stücken ſteht: Gravé par J. C. Krüger. Sie ſind ſämtlich 18 Zoll breit und zwiſchen 11 und 12 Zoll hoch. Links auſſerhalb des Randes ſteht: deſsiné par F. C. Ekel.

Die

Die Nr. 4. 6. 8. 9. sind zu Augsburg nachgestochen worden. Unten ist ein deutscher und französischer Titel. Links steht: delsiné par Eckel, rechts: Gravé par Jean Benoit Winkler.

Grundriss des Königl. Prinzlichen Gartens zu Rheinsberg im Jahre 1777. Unten ausserhalb des Randes findet sich links: Carl Wilh. Hennert del. rechts: Gottfr. Wilh. Wolff sc. Unten und auf beyden Seiten sind Grundrisse der Stadt, Aufrisse und Ansichten einzelner merkwürdigen Partien zu Reinsberg. Dieses Blatt gehört zu Hennert's Beschreibung des Lustschlosses und Gartens zu Reinsberg. Berlin bey Nicolai 1778. 18⅓ Zoll breit, 9¼ hoch.

Rüdersdorf.

In dem oft gedachten Werke des Herrn O. R. R. von der Hagen von den dortigen Kalkbrüchen findet sich: Plan der Kalkberge bey Rüdersdorf gezeichnet und gestochen von D. F. Sotzmann. Unten ausserhalb des Randes in der Mitte steht: sumtibus T. P. v. d. Hagen. 17¼ Zoll breit, 13¾ hoch.

Schwedt.

Von der Stadt, dem Schlosse und der Gegend hat man folgende zusammen gehörende zehen Blätter:

1. Sr. Königl. Hoheit des Marggraff Friedrich Wilhelm Schloss zu Schwedt, Prospect von Monplesy und ein Theil der Stadt. 25¼ Zoll breit, 17⅛ hoch.
2. — — Schloss zu Schwedt Prospect von forne. 25½ Zoll breit, 17⅛ hoch.
3. — — — prospect von der Hinterseite. 25¼ Zoll breit, 17⅝ hoch.
4. — — prospect von der Freyheit nebst der Stadt Schwedt. 25 Zoll breit, 17¼ hoch.
5. — — prospect vor dem Oder Thor der Stadt und Schloss. 33¼ Zoll breit, 17⅛ hoch.
6. — — prospect der Stadt Schwedt vor dem Virader Thor. 33⅛ Zoll breit, 17¼ hoch.
7. — — prospect der Stadt und Schloss vor dem Justiner Thor. 33¼ Zoll breit, 17¼ Zoll hoch.
8. — — Gegend der Stadt Schwedt und Schloss. 34¼ Zoll breit, 22⅞ hoch.
9. — — Gegend vor Monplesy und andere Theil des Thier Gartens. 34⅛ Zoll breit, 23 hoch.
10. — — Gegend vom Thiergarten. 34⅞ Zoll breit, 23 hoch. Ausserhalb des Randes steht unter sämtlichen Blättern, links: Dessiné par R. H. Richter; rechts: gravé par Wolffgang, Graveur Rojal à Berlin 1741.

Seehausen.

In Paalzow's Denkmahl der doppelten Ueberschwemmung des Seehausenschen Distrikts in der Altmark vom Jahre 1771 (Berlin 1772. 8.) findet sich ein Grundriß von Seehausen in der Altmark. 9 Z. breit, 5⅛ hoch.

Spandau.

Spandau.

In Mathiae Degen architectura militari moderna, welche zu Amsterdam 1647 gr. 8. herausgekommen, findet sich Seite 344 ein Plan der Festungswerke zu Spandow.

Grundriſs der Stadt und Vestung Spandow. Gestochen von Ochmke in Berlin, gezeichnet von Treuer. Gehöret zu Dilschmanns Beschreibung von Spandow. Berlin, 1785. 9 Zoll breit, 7½ hoch.

Tangermünde.

Prospect der Stadt Tangermünde. Unten rechts im Winkel ausserhalb des Randes steht: G. P. Busch sculp. 11⅛ Zoll breit, 7 Zoll hoch. Dieser Prospect gehöret zu Küsteri antiq. Tangerm. Berlin 1729.

Verbesserungen.

Bey Britz ist noch zu gedenken, daß die Seite 11 gedachte Gegend am See mit dem herrschaftlichen Hause und der Kirche, aus einem Versehen unter die Karten aufgeführet worden, und unter die Prospecte gehört.

Das Seite 77 unter der Rubrik Thiergarten gedachte erste Stück, gehöret nicht dahin, sondern stellt eine Gegend vor dem hallischen Thore vor.

Dritter Abschnitt.

Schriften die Statistik und Topographie der Kurmark betreffend.

Es ist nicht meine Absicht eine vollständige Bibliothek dieser Schriften zu liefern. Vielmehr werde ich alle Schriften über einzelne Oerter und Gegenden der Kurmark hier weglassen, weil ich doch bey Beschreibung solcher Oerter oft genöthigt seyn werde derselben zu gedenken, welches in Ansehung der Karten und übrigen Zeichnungen, die ich vollständig auf einmahl angeführet habe, nicht geschehen wird, auch nicht nöthig ist. Hier habe ich nur solchen Schriften, deren Gegenstand die ganze Kurmark und deren Beschaffenheit ist, ihren Platz angewiesen.

Eben so behalte ich mir vor, diejenigen Schriften, welche nur einen bestimmten Theil der natürlichen oder politischen Beschaffenheit der Mark behandeln, dann anzuführen, wenn ich auf diese Gegenstände komme *).

Die älteste Beschreibung der Mark ist unstreitig diejenige, welche im königlichen Archiv handschriftlich aufbewahret wird und unter dem Titel: Landbuch des Churfürstenthums und der Mark Brandenburg, welches Kayser Carl IV. König von Böhmen und Marggraf von Brandenburg im Jahre 1375 anfertigen lassen, (Berlin und Leipzig 1781. 4.) von des königlichen Etats- und Kabinetsministers Herrn Grafen von Herzberg Exzellenz durch den Druck bekannt gemacht worden ist. Es enthält dieses Buch ein Verzeichnis aller Städte, Schlösser, Vesten und Dörfer der damaligen Mark Brandenburg und deren Theile: der Altmark, Prignitz, Mittelmark, Uckermark und der Mark über der Oder (Neumark).

Von der Mittelmark fehlen die Dörfer der Grafschaft Ruppin und des Lebuschen Kreises, weil diese dem Marggrafen nicht unmittelbar zugehörten. Von der Altmark enthält es nur die Dörfer des Salzwedelschen, Tangermündeschen und Arendseeschen Kreises vollständig, die Dörfer der übrigen Kreise fehlen fast ganz, aber nicht die Städte. Eben das gilt von der Prignitz. Es enthält nicht nur eine geographische, sondern auch Finanz-Beschreibung der damaligen Mark, und Nachrichten von der Verfassung der Gerichte der Stifter und Klöster, so daß man dieses ehrwürdige Denkmahl mit Recht eine Topographie und Statistik nennen kann.

Diesem Landbuche ist, gleichfalls durch die Bemühung des Herrn Etatsministers Grafen von Herzberg Exzellenz, ein Register des Landschosses von

*) Man vergleiche übrigens bey diesem ganzen Abschnitte Georg Gothof. Küster bibliothecam historicam brandenburgicam — — Vratislaviae 1743. besonders Cap. II. pag. 7 seq. et Ejusdem Acceſſiones ad hanc bibliothecam. Berolini 1768. ad Cap. II. pag. 4. seq.

Digitized by Google

von 1451 beygefüget worden, welches die Zahl und Beschaffenheit der Hufen in jedem Dorfe, der Einwohner, Mühlen und Krüge, die Abgaben an den Guts- und Landesherrn enthält.

Die beyden Werken beygefügte Noten, klären sowohl die alte Landesverfassung, als die gegenwärtige Beschaffenheit der Mark auf.

Die ältern Schriften von den Bewohnern und der Eintheilung der Mark in Gauen findet man in Küsters Bibliothek *) verzeichnet.

De Brandeburgo urbe Electorali Metropolitana totius marchiae, nec non de appellatione, situ, moribus ac populis Marchiae Brand. brevis historia nunc iterum in lucem revocata. Berolini 1611. 12. Der Verfasser ist **Georg Sabinus**, und die Schrift zuerst 1552 in 8. gedruckt, die angeführte Ausgabe von Johann Iden, Bürgermeister zu Brandenburg. **)

Wolfgang Jobst (Justus) kurzer Auszug und Beschreibung des ganzen Churfürstenthums der Mark zu Brandenburg, sampt ihren ingeleipten und zugehörenden Graff- und Herrschaften, Bistumen, Stiften, Städten, Flecken, Märkten, Schlössern, Clöstern, fließenden Wassern und Krieges-Rüstungen. Franckfurth 1571. 4. Diese Schrift findet sich abgedruckt in der Küsterschen Sammlung märkischer Schriften. Erster Band 6tes und 7tes Stück. Seite 89. ***)

Nicolai Leutingeri Topographia Marchiae. Ex editione Georg. Gothofr. Küster (Francofurti 1729) Tom. II. p. 1106. seq.

Marchiae Electoralis deumbratio historico-politica situm Lacorumque vicinium, incolas et incolarum mores, Marchiones, Electores, loci fertilitatem, urbium celebritatem politiam, nobiles et illorum stemmata, cultum religionis, scholas — exhibens — In lucem produxit *Gottfridus a Warnstedt* Eques March. (1622). Abgedruckt in Küsters gedachter Sammlung I. Band 3tes Stück S. 45. 4tes Stück S. 5. und in Sptorib. rerum Brandenb. Tom. II. pag. 446.

M. Z. (**Martin Zeiler**) topographia Electoratus Brandenburgici et ducatus Pomeraniae, das ist, Beschreibung der vornehmsten und bekanntesten Plätze in dem Hochlöblichen Kurfürstenthum und Mark Brandenburg — — (1652) Fol.

Derer die Mark zu Brandenburg betreffende Sachen, Erster Entwurf: verfaßt in zwo Theile. Der erste Theil gehöret nur hieher. Er handelt nach dem Titel: Von der Beschreibung des Landes und was in jedweder Stadt denkwürdiges zu sehen oder sich auch bis ungefehr Ao. 1640 begeben hat. ****) Berlin. Gedruckt im Jahre 1682. 12.

*) Küster a. a. O. S. 9. 10. Accessi. S. 5.

**) Die Geschichte dieses Buchs s. im Küster a. a. O. §. 9. Es sind in dem zu Frankfurth an der Oder 1751 herausgekommenen Werke: Scriptores rerum Brandenburgensium — Tom. I. pag. 3. 159. Tom. II. pag. 274. die Schriften einzeln abgedruckt, welche jener Titel in sich begreift.

***) S. Küster a. a. O. §. 11. 15. von der Geschichte dieses Werks.

****) Der ungenannte Verfasser ist Christoph Hendrich, kurfürstl. Bibliothekar und Rath. Siehe von ihm Küster's gedachte Bibliothek Kap. 2. §. 20. und dessen gedachte Sammlung I. Band 7tes Stück. Seite 181.

Digitized by Google

Paul Jacob Marpergers, Mitglieds der Königl. Preußischen Societät der Wissenschaften, kurzgefaßte geographische historische und merkatorische Beschreibung aller derjenigen Länder und Provinzien, welche dem Königl. Preußischen und Churbrandenburgschen Scepter in Deutschland unterworfen. Berlin 1710. 8. mit dem Bildnisse Friedrich I. von Otto gestochen.

In Johann Arnolds von Brand Reisen durch die Mark Brandenburg —— welche von dem Doctor und Professor Heinrich Christian von Hennin (Wesel 1702. 8.) herausgegeben worden, kommen einige geringe Beyträge zur Topographie der Mark vor.

Caspar Abel's Preußische und Brandenburgische Staats-Geographie (Leipzig 1711. und 1735. 8.) so wie deren Fortsezzung (Leipzig und Gardelegen 1747. 8.) liefern von der Mark und deren Beschaffenheit gute Nachrichten.

Brandenburgischer Atlas, oder Geographische Beschreibung der Churmark Brandenburg und des dasigen Adels, aus den Landes Urkunden verfertigt von Jacob Paul von Gundling, Königl. Preuß. Geh. Rath und Präsidenten der Sozietät der Wissenschaften. Potsdam 1724. 8. Der Verfasser sagt selbst, daß er drey Jahre nämlich 1713. 1714. und 1715. von Stadt zu Stadt gereiset und sich von allem selbst überzeuget habe. Er erzählt, nachdem er eine kurze Geschichte voran geschickt, die Eintheilung des Landes nach Kreisen, in jedem Kreise die Flüsse und Städte, und bringt davon einige Merkwürdigkeiten bey, von der Landesregierung spricht er, aber nur auf fünf Octav Seiten groß gedruckt, und erzählt endlich die adelichen Familien in der Mark. An seinem Standorte und bey den Quellen, die ihm offen standen, hätte er mehr leisten können. Da er es aber, nach der Vorrede, schon bedenklich gefunden hat, diese an sich gleichgültige Nachrichten bekannt zu machen, so kann es auch seyn, daß die Denkart der damaligen Zeit ihm nicht gestattet hat, interessantere Nachrichten vom innern des Landes mitzutheilen.

Jo. Henr. de Falkenstein antiquitates et memorabilia Marchiae Brandenburgicae. 1751. 4. I Theil. Er lässet sich bloß auf die ältere Topographie der Mark ein.

Historische Beschreibung der Chur- und Mark Brandenburg —— zusammen getragen und verfasset von Johann Christoph Bekmann D. und Prof. zu Frankfurth, ergänzt fortgesezt und herausgegeben von Bernhard Ludewig Bekmann, Prof. am Joachimsthalischen Gymnasium und Mitglied der Akademie. I. Band Berlin 1751. II. Band Berlin 1753. Es enthält neben manchen sehr entbehrlichen Nachrichten doch noch viel mehr gutes und lesenswerthes. Der zweyte Band enthält die Beschreibung der Altmark und Prignitz, und weiter ist das Werk nicht fortgesezt worden.

Von hier an bis zu den fruchtbarern neuesten Zeiten hat die Statistik und Topographie der Mark, wenn ich des Herrn Oberkonsistorial-Raths Büsching Bemühungen im zweyten Bande dritten Theil seiner Erdbeschreibung S. 2188 bis 2434 ausnehme, wenig Aufklärung erhalten, so viel sie derselben auch noch neben den angeführten Schriften bedurfte.

Samuel Buchholz, Prediger in Lychen, lieferte ums Jahr 1760 eine Abhandlung von der topographischen Beschreibung der Kurmark Brandenburg in den alten Zeiten, welche den von der Königl. Akademie der Wissenschaften ausgesezten Preiß erhielt; sie wurde im Jahre 1764 mit einem französischen Titel deutsch abgedruckt.

Eben

Digitized by Google

Eben dieser Verfasser hat in der Einleitung zum ersten Theil seines Versuchs einer Geschichte der Kurmark Brandenburg (Berlin 1765) eine seinem Zwecke nach zwar kurze aber ganz gute topographische Beschreibung der Mark, welche jedoch nur ein kurzer Abriß auf 80 Quartseiten ist, geliefert.

Eine ganz neue Bahn betrat der Herr Oberkonsistorial-Rath D. Anton Friedrich Büsching, welcher (Berlin 1775. 4.) eine vollständige Topographie der Mark Brandenburg herausgab. Sowohl der Verfasser als das Buch selbst sind von der besten Seite zu bekannt, als daß es nöthig wäre, darüber etwas zu sagen. Der erstere hatte keinen Vorgänger in seiner Arbeit, er muste selbst die Bahn brechen. Er ist der erste, welcher sämtliche Dörfer, neben den Städten, angezeigt hat, und nach einem systematisch-geographischen Entwurfe der ganzen Mark ist von sämtlichen Ortschaften, ausser der Provinz und dem Kreise, worin jede liegt, das Individuelle, woran man einen Ort kennt, angeführet worden.

Man muß die Schwierigkeiten von aller Art, mit welchen dergleichen Arbeiten verbunden sind, kennen, um ihren Werth gehörig zu schätzen, und das Verdienst eines Mannes nicht zu verkennen, der darin Epoke ja fast den Anfang macht.

Noch gedenke ich hier einiger Schriften, welche, ob sie gleich nicht die Statistik oder Topographie der ganzen Mark ganz eigentlich zum Gegenstande haben, dennoch aus den bey jeder besonders anzuzeigenden Gründen hieher gehören. Diese sind:

Friedrich Nicolai Beschreibung der Königlichen Residenzstädte Berlin und Potsdam, aller Merkwürdigkeiten und der umliegenden Gegend. Dieses Werk ist 1769. 1778. und zulezt unter vorstehendem Titel in 3 Bänden 8. 1786. gedruckt worden. Berlin und Potsdam enthalten das Haupttriebwerk der ganzen Staatsmaschine, und da Herr Nicolai davon sehr interessante Nachrichten gegeben hat, so gehört dies Werk, da es aus dem gedachten Gesichtspunkte eine Statistik der ganzen Provinz ist, hieher.

Des Herrn Oberkonsistorial-Raths Büsching Beschreibung seiner Reise von Berlin über Potsdam nach Rekahn unweit Brandenburg (Frankfurth und Leipzig 1780. zweyte vermehrte Ausgabe) so wie

Desselben Reise von Berlin nach Kyritz (1780) gehören gleichfalls hieher, weil sie theils große Striche der Kurmark zum Gegenstande haben, theils auch Materialien zur Kenntniß der Beschaffenheit der Kurmark überhaupt liefern.

Der Herr Geheime Sekretär des Königl. General-Directoriums J. L. J. Fischbach hat eine umständliche Beschreibung der Städte der Kurmark angefangen und den ersten Theil davon (Berlin und Potsdam 1786) geliefert.

Endlich gedenke ich noch der Statistischen Uebersicht der vornehmsten deutschen und sämtlichen Europäischen Staaten in Ansehung ihrer Größe, Bevölkerung, ihres Finanz- und Kriegeszustandes — — 1786. (ohne Druckort und Verfasser) weil darin S. 16. 17 die bis jezt zuverlässigste Uebersicht des Zustandes der ganzen Mark gegeben wird

Statiſtiſch-topographiſche Beſchreibung der Kurmark.

Erſter Abſchnitt.

Gränzen, Eintheilung und Größe der Kurmark.

Gränzen und topographiſche Eintheilung.

Die ganze **Mark Brandenburg**, im Oberſächſiſchen Kreiſe Deutſchlands, theilet ſich in die **Kur- und Neumark**. Nur erſtere iſt der Gegenſtand dieſes Werks.

Die **Kurmark** gränzet gegen Mitternacht an Pommern und Mecklenburg, gegen Morgen an die Neumark, gegen Mittag an die Lauſiz, Kurſachſen und das Herzogthum Magdeburg, gegen Abend an Braunſchweig Lüneburg.

Sie iſt in folgende Provinzen und Kreiſe getheilet.

I. **Die Altmark**, ehedem **Nordmark**, oder **Mark Soltwedel**, das Stück, welches die Anhaltſchen Marggrafen, und noch vor ihnen andere Familien beſaßen, als noch die übrige Mark den Wenden unterworfen war. Sie gränzet gegen Morgen an die Elbe, das Herzogthum Magdeburg und die Prignitz, gegen Mittag gleichfalls an Magdeburg, gegen Abend und Mitternacht an Braunſchweig Lüneburg. Als Unterabtheilungen dieſer Provinz ſind folgende kleine Kreiſe oder Landreutereyen zu merken: **Der Stendalſche, Tangermündſche, Arneburgſche, Seehauſenſche, Arendſeeſche, Salzwedelſche.**

II. **Die Prignitz**, ehedem **Vormark**. Sie gränzet mit Mecklenburg Schwerin, Mecklenburg Strelitz, der Altmark, Grafſchaft Ruppin, dem Havellande und dem Magdeburgſchen. Die Prignitz iſt in ſieben Diſtrikte getheilt, nähmlich: den Lenzenſchen, Perlebergſchen, Pritzwalkſchen, Wittſtokſchen, Kyritzſchen, Havelbergſchen, Plattenburgſchen.

III. **Die Mittelmark**, vorhin und ehe die jezzige Neumark an das Haus Brandenburg kam, die **Neumark** genannt, gränzt an die Neumark, Nieder-Lauſiz, Kurſachſen, Magdeburg, Prignitz, Mecklenburg, Uckermark.

Sie hat folgende Haupt-Kreyſe:

1) **Der Havelländiſche Kreis.** Der Havelſtrohm, welcher dieſen Kreis von jenſeit Spandow bis Strohdehne, zwey Drittheil ſeines ganzen Umkreyſes umfließt, ſchneidet denſelben auf dieſen Seiten von den übrigen Theilen der Kurmark, und macht die natürlich-

türlichste Gränze, ausser daß die zum Zauchschen Kreise gehörigen Dörfer Alt- und Neu-Töplitz und Loist, welche disseits der Havel im eigentlichen Havellande liegen, und die Havelländischen Oerter Plaue, Krummendam, Wüstenbriest, Nitzahne und Bähnitz, welche jenseits der Havel auf der Magdeburgschen Seite liegen, eine Ausnahme machen.

Gegen Morgen gränzet dieser Kreis von Potsdam bis Spandow mit dem Teltowschen, von da ohngefähr eine Meile mit dem Niederbarnimschen, denn mit dem Glien- und Löwenbergschen Kreise der Kurmark. Gegen Mitternacht mit dem Ruppinschen Kreise und einem Theile der Prignitz. Gegen Abend mit dem Herzogthum Magdeburg. Gegen Mittag mit dem Zauchschen Kreise der Kurmark.

Der Havelländische Kreis besteht aus folgenden Distrikten:

Das eigentliche Havelland ist der mittägliche Theil, welchen von Spandow ab bis Rathenow die Havel umschließt. Die Gegend bey Rathenow, welche vom Wolzen- und Gränningschen See, dem ersten Flügelgraben, Hauptkanal, Witzke- und Hohenauenschen See eingeschlossen ist, heißt der **Nuß- (Nare) Winkel.**

Auf der Mitternachtsseite liegen: **das Land Rhinow, das Land Friesack und das Land Bellin.**

2) **Der Glien- und Löwenbergsche Kreis.** Dieser gränzt gegen Morgen, von Niederneuendorf ab, mit dem Niederbarnimschen Kreise, so daß bis Pinnow die Havel die Gränze hält, von da an, Oranienburg, Sachsenhausen und Nassenheide im Niederbarnimschen Kreise gelegen vorbey, geht die Niederbarnimsche Gränze bis Hertefeld noch disseits der Havel; von Hertefeld an gränzt er mit der Uckermark, Zehdenik vorbey. Von da geht die Gränze gegen Mitternacht, mit dem Mecklenburgschen bis an das Dorf Zabelsdorf, Amts Badingen, worauf sich selbige neben dem Ruppinschen Kreise bey Ribbek nach Badingen, und längst diesem Kreise halb gegen Mitternacht halb gegen Abend bis zum Flatowschen Luch zieht. Von da ab läuft die Gränze mit dem Havelländschen Kreise, das Land Bellin und einen Theil des Havellandes vorbey, bis Nieder-Neuendorf.

3) **Der Ruppinsche Kreis.** Er gränzet vom Wustrauschen Luche und Fehrbellin ab, bis Rübehorst gegen Mittag zu mit dem Havellande, von da herum bis in die Gegend von Reinsberg bey Groß- und Klein-Zerlang mit der Prignitz, bis gegen Zehdenick mit Mecklenburg Strelitz und der Uckermark, und von da bis wieder nach Fehrbellin mit dem Glien- und Löwenbergschen Kreise.

4) **Der Oberbarnimsche Kreis.** Er gränzet gegen Mitternacht mit der Uckermark, wird gegen Morgen durch die Oder von der Neumark getrennt, jedoch dergestalt, daß er sodann Mittagwärts an den Lebusschen, und gegen Abend an den Niederbarnimschen Kreis stößt.

5) **Der Niederbarnimsche Kreis** gränzt gegen Morgen mit dem Oberbarnimschen, gegen Mittag mit dem Teltowschen, gegen Abend mit dem Havelländischen und Glien- und Löwenbergschen Kreise, gegen Mitternacht mit der Uckermark.

6) **Der Teltowsche Kreis** gränzet mit Lebus, Bees- und Storkow, Nieder-Lausitz, Kursachsen, Zauche und Luckenwalde, Havelland, Niederbarnim.

7) **Der Lebussche Kreis** gränzt mit der Neumark, der Nieder-Lausitz, dem Bees- und Storkowschen, Teltowschen und Oberbarnimschen Kreise.

8) **Der Zauchsche Kreis.** Nachdem 1773 ein Stück davon zu Magdeburg *) gelegt worden, woraus der Ziesarsche Kreis entstanden ist, geht auf dieser Seite die Gränzlinie von dem Kursächsischen Dorfe Großbeisen bis an die Buckau, so daß die Dörfer Wollin und Gröningen zum Magdeburgschen Antheil gerechnet werden. Uebrigens gränzet dieser Kreis mit den Havellande, dem Teltowschen, Luckenwaldschen Kreise und Kursachsen.

9) **Der Luckenwaldsche Kreis** ist statt des zu Magdeburg gelegten Stücks des Zauchschen Kreyses zur Kurmark gelegt worden. Er wird von Kursachsen, dem Zauchschen und Teltowschen Kreise eingeschlossen.

IV. **Die Uckermark** vom Uckerfluß genannt. Sie gränzt mit der Mittelmark, Neumark, Pommern und dem Mecklenburgschen, und wird in den eigentlichen Uckermärkschen und Stolpirischen Kreis getheilet

V. **Die Herrschaften Bees- und Storkow, jetzt der Bees- und Storkowsche Kreis.** Da dieser Kreis großentheils mit der Nieder-Lausitz gränzet, und die Gränze etwas verwickelt ist, so will ich sie genauer beschreiben.

Zwischen den Bees- und Storkowschen Kreisdörfern Merz und Schneeberg, der zum Lebusschen Kreise gehörigen Stadt Müllrose und dem Sächsischen zum Ordensamte Friedland gehörigen Dorfe Mixdorf, stösset auf einem Hügel die Gränze zusammen. Von da gehet sie gegen Mittag dergestalt fort, daß rechter Hand die Kreisdörfer und Feldmarken Schneeberg, Krügersdorf, Bahrensdorf und Cummerow, links auf Sächsischer Seite die Feldmarken der zum Ordensamte Friedland gehörigen Dörfer Mixdorf, Grunow, Oelsen, Neudnitz, Zeust und Leisnitz belegen sind. Zwischen diesen lezten und dem Dorfe Cummerow stösset die Gränze an den Spreestrohm an, welcher aufwärts bis an einen zu Leisnitz gehörigen See dergestalt die Gränze hält, daß selbiger sowohl von der zur Fischerey in diesem Strohm berechtigten Kiezer Gemeine zu Beeskow, als auch von Sächsischer Seite befischt wird, und stösset auf diesseitigem Ufer, desgleichen an gedachten Leisnitzschen See, die Feldmark des zum Königlichen Amte Beeskow gehörigen Dorfs Ranzig an. Am Ende dieses Sees, am sogenannten Glowischen Wehr, zwischen dem Leisnitz- und Glowischen See geht die Gränze wieder linker Hand über das Wasser herüber, und umschliesset annoch daselbst das Dorf Glowe und dessen Feldmark, welche an die Sächsischen Felder Leisnitz und Sarkow und bis an den nach Lieberose in Sachsen gehörigen Schwielow See anstösset. Die Gränze geht ferner am Ufer dieses Sees, rechter Hand fort, bis ohnweit des sogenannten Ueberschlags, wo der große mit dem kleinen Schwielow oder Glowischen See zusammen stößt; von hier wieder rechter Hand herüber nach die zum diesseitigen Prinzlichen Amte Trebatsch gehörigen Wiesen und den sogenannten Kalbswerder, dergestalt, daß das Ufer die Territorialgränze hält, bis am Ende des gedachten Kalbswerders, ohnweit dessen

*) Diese Veränderung, deren ich noch weitläuftiger in der Folge gedenken werde, macht zwar nicht, daß die abgerissenen Stücke gegenseitig Magdeburg und der Mittelmark einverleibet worden. Da indessen die Landeseintheilung jetzt gedachtermaaßen ist, die Regierungsgeschäfte darnach betrieben werden, so habe ich mich in meiner Beschreibung der Kurmark um so mehr auch darnach gerichtet, als der Ziesarsche Kreis in der ausführlichen topographischen Beschreibung des Herzogthums Magdeburg (Berlin 1785. 4.) Seite 305 u. f., der Luckenwaldsche Kreis aber nicht, beschrieben worden.

Digitized by Google

sen die von Trebatsch und Sawall herkommende Spree in diesen See fällt. Von hier geht die Gränze mit einer großen Biegung zur Linken durch den gedachten großen Schwielow, und schneidet den zum Prinzlichen Amte Trebatsch gehörigen Antheil von selbigem ab, bis an das jenseitige Ufer des Dorfes Sawall zum Amte Trebatsch gehörig, und ferner am Ufer des Sees fort, bis dahin, wo die Feldmark des Sächsischen Dorfs Mittweide anstößet. Hieselbst bricht sie die Gränze völlig rechts, und geht ganz nach Abend zu dergestalt fort, daß rechts die Kreisdörfer und Feldmarken Sawall und Trebatsch, links die Sächsischen Feldmarken Mittweide, Wiese und das zum Prinzlichen Cossenblatschen Amtsdorfe Briescht gehörige unter Sächsischer Hoheit belegene Antheil anstoßen, bis an der Spree. Sodann hält diese aufwärts die Gränze zwischen dem Kreise und Sachsen dergestalt, daß rechts derselben die Kreisdörfer Briescht, Cossenblat und Werder, links die auf Sächsischen Grund und Boden belegene Antheile von Briescht und Cossenblat, imgleichen das zum Amte Cossenblat, jedoch unter Sächsische Hoheit gehörige Dorf und Feldmark Platkow anstoßen.

Oberhalb des Dorfs Werder fällt ein Arm der Spree, welcher unterhalb der Sächsischen Stadt Lübben sich von dem Hauptstrohm getheilet, wieder in denselben. Dieser Arm, die kleine Spree genannt, hält von hier aufwärts die Territorialgränze, so daß das Brandenburgsche Antheil von dem Sächsischen Dorfe Bretschen und die Königliche Schadowsche Forst rechter Hand desselben liegen, und die Sächsischen Dörfer und Feldmarken Platkow, Bretschen und Kuschkow links an selbigen anstoßen, bis gegen Neu-Schadow, woselbst der sogenannte Unter-Spreewald seinen Anfang nimmt. Da gehet die Gränze von dem besagten kleinen Spreestrohm rechts ab, und scheidet das Brandenburgsche Antheil des Unter-Spreewaldes von dem Sächsischen ab, bis oberhalb des zum Amte Krausnik gehörigen Dorfs Leibsch, wo die Spree wieder aufwärts die Gränze dergestalt hält, daß rechts die zum Amte Krausnik gehörigen Wiesen und der Spreewald (der Gesammtbusch und der Kriegbusch genannt), links der Sächsische Spreewald zu Schlepzig und Hartensdorf Amts Lübben gehörig, an selbige anstoßen.

Oberhalb Krausnick gegen das sächsische Dorf Hartensdorf gehet die Gränze wieder rechts von der Spree ab und zieht sich völlig nach Mitternacht, zwischen der sächsischen Feldmark Groß-Lubaltz und disseits des gedachten Kriegsbuschs und der Krausnickschen Amtswiesen bis an die Unterförsterey der Bock genannt, und ferner von da bis unweit der Mediat Stadt Buchholz, so daß rechts die disseitigen Prinzlichen Forsten und links sächsische zum Dorfe Schönwalde gehörige Holzungen und eine sehr große Ebene, mit Heidekraut bewachsene Koppelhütung, auch die Feldmark Oderin anstoßen. Unweit Buchholz geht die Gränze wieder von der bisherigen Linie links ab, und ziehet sich nach einem kleinen aus Sachsen kommenden Fluß die Dahme genannt. Hier endigt sich die kursächsische Hoheit, wogegen jenseit dieses Flusses die Teltowschen Kreisdörfer Halbe und Hammer, zum Amte Buchholz gehörig, anstoßen. Von hier aus hält dieser Fluß abwärts die Gränze zwischen dem Bees- und Storkowschen und Teltowschen Kreise bis nach dem Königl. Storkowschen Amtsdorfe Prieros. Rechts desselben liegt das Prinzliche Dorf Hermsdorf und das Dorf

Digitized by Google

Prieros, imgleichen die Prinzlichen Forsten, welche auch auf jener Seite von Buchholz ab an selbigen anstoßen.

Bey Prieros vereinigt sich die Dahme mit einem Wasser, welches aus dem Teltowschen Kreise von Teupitz her aus den dortigen Seen kommt, und nachdem es sich zwischen Prieros und Dolgenbrod mit dem durch den Woltziger und Blossinschen See kommenden Storkowschen Kanal vereinigt, durch den Dolgenbrodschen und Cablowschen See nach Wusterhausen und zur Spree fließet. Dieser Fluß scheidet nunmehr den Storkowschen und Teltowschen Kreis bis in den Cablowschen See dergestalt, daß rechts die Prierossche Feldmark, die Dörfer Dolgenbrod, Bindow, Cablow und deren Feldmarken, jenseits die Teltowschen Dörfer und Feldmarken, Gräbendorf, Gussow und Senzig an selbigen anstoßen. In diesen Cablowschen See fällt auf der rechten Seite desselben ein kleiner Fluß, welcher aus dem in der Friedersdorfschen Forst belegenen Uckeley-See kommt. Dieser hält aufwärts die Gränze zwischen dem Storkowschen und Teltowschen Kreise, bis da wo die jenseits desselben belegene Feldmark des Teltowschen Kreisdorfes Zernsdorf mit der ebenfalls jenseits des Flusses belegenen zum Storkowschen Kreise gehörigen Feldmark des Dorfs Niederlehme zusammenstoßen. Von hier läuft die Kreisgränze wieder links nach Abend zu zwischen den gedachten Feldmarken und stößt unterhalb der bey der neuen Mühle unweit Königs-Wusterhausen belegenen Schleuse wieder an den obgedachten von Prieros kommenden Fluß, daß also das einzige Dorf und Feldmark Zernsdorf zum Teltow gehörig auf der rechten Seite dieses Flusses belegen ist. Dieser Fluß ergießet sich sodann wieder in einen See, welcher das Grenzwasser zwischen dem Beeskowschen Kreise und Dorfe Niederlehme und dem Teltowschen Kreisdorfe Hohenlehme ausmacht, bey Niederlehme herum nach Wernsdorf geht, und noch immer bis zu und hinter Wernsdorf zwischen Zittau und Gohsen ein See bleibt. Aus diesem See fällt das Wasser hinter Wernsdorf durch einen kleinen Arm hart neben dem Schmökwitzschen Werder durch den Gohsenschen Damm beym Kanis-Wall vorbey in die von Fürstenwalde herkommende Spree und machen dergestalt dieser See, der kleine Fluß und die Spree die Gränze des Kreises. Jenseit des Wernsdorfschen Sees liegt der Schmökwitzsche Werder, welcher zum Teltowschen, das Dorf Gohsen auf selbigem aber zum Storkowschen Kreise gehört.

Von hieraus macht die Spree die Gränze des Kreises mit dem Lebusschen Kreise, Fürstenwalde vorbey. Disseits liegt die Königl. Golmsche Forst, in selbiger Streitberg, jenseit Berkenbrück, die Tempelberg- und Steinhöffelsche Haiden, die Königl. Kersdorfsche Forst, der Rehhahn, Schulzenwinkel und Sandforth. Von hier ziehet sich die Gränze des Kreises wieder von der Spree ab und gehet links zwischen der Kersdorfschen und disseitigen Königl. Neubrückschen Forst fort bis nach der faulen Brücke, und durch die Neuen Wiesen bis an den Friedrich-Wilhelms-Kanal und von hier links den Kanal aufwärts bis dahin, wo auf dieser Beeskowschen Seite die Neubrück- und Biegenbrückschen Königliche Forsten zusammenstoßen. Von hier gehet sie wieder ganz rechts ab, und scheidet beyde besagte Königliche Forsten von einander, bis an das sogenannte Blanke-Luch, zum adelichen Gute Ragow gehörig, von hier wieder links zwischen der vorbemeldeten Biegenbrückschen Forst auch einem kleinen Strich des Müllroseschen Stadtreviers und den disseitigen Feldmarken Ragow und Mertz bis dahin, wo die Gränzen zwischen dem Dorfe Mertz,

der

Digitized by Google

der Stadt Müllrose, dem sächsischen Dorfe Mixdorf und dem disseitigen Dorfe Schneeberg anfangs gedachtermaßen zusammenstoßen *).

Größe.

Die größeste Ausdehnung **) der Kurmark ist von Abend gegen Morgen sechs und dreyßig Meilen, von Mittag nach Mitternacht drey und zwanzig Meilen.

Diese Bestimmung ist indessen bey der Verschiedenheit der Länge und Breite unzulänglich. Es kommt daher auf den genauen Flächeninhalt der einzelnen Provinzen und des Ganzen an. Dieser ist nach den genauesten Vermessungen und zuverläßigsten Quellen folgender: ***)

Die Altmark enthält	—	—	—	$76\frac{3}{4}$ □Meilen
Die Prignitz	—	—	—	$57\frac{1}{4}$ —
Die Mittelmark, und zwar:				
der Havelländsche Kreis		—	37 □Meilen	
Glien	$7\frac{1}{2}$ □M. und			
Löwenberg	4 —			
	—	—	—	$11\frac{1}{2}$ —

*) Man pfleat noch folgende Stücke zur Kurmark zu rechnen. 1) Die Grafschaft Wernigerode. Graf Conrad zu Wernigerode überließ 1208 an Johann, Otto und Conrad Gebrüder Marggrafen zu Brandenburg, das Eigenthum von Wernigerode gegen 200 Mr. jährlich, doch so, daß er es für sich, seine Söhne und Töchter wieder zu Lehn erhielt. Im Zunaischen Vergleiche zwischen Kurfürsten Friedrich II. und dem Erzbischofe zu Magdeburg (1449) wurden unter andern die Lehnsansprüche, welche Magdeburg so wie auf andere Besizzungen der Kurfürsten von Brandenburg, also auch auf Wernigerode machten, dergestalt beygelegt, daß erstere als unstreitige Lehnsherrn von Wernigerode erkannt wurden. Die Grafen von Stolberg besizzen diese Grafschaft als ein Brandenburgsches Lehn, und 1713 sind zwischen König Friedrich Wilhelm und dem Grafen Christian Ernst von Stolberg die gegenseitigen Rechte und Verbindlichkeiten festgesezt worden.

2) Die Herrschaft Dernburg war vom Stifte Gandersheim an das Haus Brandenburg gekommen. Graf Botho von Regenstein oder Reinstein erhielt sie zu Lehn. Als diese Grafen von Regenstein mit Johann Ernst 1599 abgingen, nahm sie Kurfürst Joachim Friedrich wieder in Besiz. Die Regierungsgeschäfte werden von den Kollegien des Fürstenthums Halberstadt besorgt.

3) Der Großburger Halt in Schlesien und desselben Fürstenthum Breßlau. Herzog Heinrich der Bärtige schenkte dies (1234) an das Bisthum Lebus. Es ist der Breßlauschen Kriegs- und Domänen Kammer untergeordnet, steht aber in Civil- und Kirchensachen unter dem Kurmärkischen Kammergerichte und Oberkonsistorium.

**) Der Herr Professor Bode hat die Gütigkeit gehabt dies so genau, als es sich thun läßet, zu berechnen.

***) In Ansehung dieser Angaben bin ich dem Herrn Hofrath von Oesfeld und Herrn Geheimen Sekretär Sotzmann Dank schuldig. Das Total ist sehr wenig von der Angabe des Herrn Grafen von Herzberg in seiner Abhandlung über die Bevölkerung der Preußischen Staaten unterschieden. Der Unterschied kann daher rühren, daß dieses mahl die einzelnen Kreise auf das genaueste vermessen worden. Der Verfasser der statistischen Uebersicht der europäischen Staaten (1786) hat zwar im Ganzen die in gedachter Abhandlung angenommene Summe von 444 Quad. Meilen, in Ansehung der einzelnen Kreise aber weichen unsere Abgaben sehr von einander ab. Mir bürget für meine Angabe die Zuverläßigkeit der Quellen und daß der Herr Hofrath von Oesfeld durch die jezzige Vermessung der einzelnen Kreise, fast eben die Summe, welche er, ohne selbige und nach der Vermessung im Ganzen, Behufs der gedachten Abhandlung angegeben, herausgebracht hat.

Digitized by Google

der Ruppinsche Kreis —	$32\frac{3}{4}$	□Meilen.
Oberbarnim — —	27	—
Niederbarnim — —	28	—
der Teltowsche Kreis —	$31\frac{1}{2}$	—
— Lebussche — —	$28\frac{3}{8}$	—
— Zauchsche — —	$21\frac{1}{8}$	—
— Luckenwaldsche Kreis —	$9\frac{1}{2}$	—
	$226\frac{1}{4}$	□Meilen.
Die Uckermark — — —	62	—
Der Bees- und Storkowsche Kreis —	$24\frac{3}{4}$	—
Also die Kurmark überhaupt —	$447\frac{1}{2}$	□Meilen.

Zweyter Abschnitt.

Natürliche Beschaffenheit und Kultur der Kurmark im allgemeinen.

Die Kurmark liegt, nach Güßefelds Karte, zwischen 28° 20′ und 32° 19′ der Länge; zwischen 52° 2′ und 53° 34′ der nordlichen Breite, die Länge 20° vom Pariser Meridian westlich an gerechnet. Die ganz genaue Lage ist durch Beobachtungen nur von wenigen Oertern bekannt.

Zum Beyspiele:	Länge	Breite
Berlin — —	31° 2′ 30″	52° 31′ 30″
Frankfurth a. d. O.	32° 13′ 45″	52° 22′ 0″
Brandenburg	30° 16 0″	52° 26′ 0″

Das Land ist mehrentheils eben, wir haben keine eigentliche Berge, jedoch Absäzze des Erdreichs und zuweilen fortstreichende Anhöhen oder Hügel. Um Frankfurth, Wriezen, Freyenwalde, an der südwestlichen Seite der Altmark in der Gegend des Dorfs Zittau, sind dergleichen Absätze. Unter den bey uns sogenannten Bergen sind die vorzüglichsten der **Dolchausche Berg** *) in der Altmark, der **Miggelberg** **) unweit Cöpnick in der

*) In der Mitte der Altmark beym Dorfe Dolchau. Er ist über alle übrige Anhöhen und die Wälder erhaben, man kann auf selbigem beynahe die ganze Altmark, besonders fünf Städte, fünf Flecken, und die mehresten Dörfer, einen Theil des Lüneburg- und Magdeburgschen, bey hellem Wetter sogar den Brocken auf dem Harze, welcher 15 Meilen entfernt ist, übersehen. S. Lüdeke Versuch einer Naturgeschichte der Altenmark, Berlin 1774. 8.

**) Von dem angränzenden Miagel-See also genannt. Man kann bey hellem Wetter Berlin, Landsberg, Bernau, Spandow übersehen.

Digitized by Google

der Mittelmark, der Harlunger Berg *) bey Brandenburg, der Jackelberg **) bey Rhinow, das natürliche Amphitheater von Anhöhen um Potsdam.

Die verschiedene Höhe und Tiefe der Oberfläche kann man aus dem Gefälle der großen Kanäle abnehmen, besonders wenn man damit das unten näher anzuzeigende Gefälle der Flüsse vergleicht.

Der Finowkanal, welcher von Liebenwalde im Niederbarnimschen Kreise bis in den Liepschen See an der Gränze des Oberbarnims, von der Havel zur Oder geht, und sich beynahe $5\frac{1}{3}$ Meilen erstreckt, hat 138 Fuß $9\frac{1}{2}$ Zoll Gefälle.

Der Friedrich-Wilhelms-Kanal, welcher von der Spree zur Oder führt und vom Bees- und Storkowschen Kreise durch den Lebusschen Kreis, etwas über drey Meilen sich erstreckt, hat seine größeste Höhe bey Müllrose und von da bis zur Spree 12 Fuß Gefälle, von Müllrose bis zur Oder aber 74 Fuß Gefälle, so daß, wenn man das gegenseitige abrechnet, die Spree 62 Fuß höher als die Oder liegt.

Von der Gränze der Kurmark ab durchs Magdeburgsche, von der Havel zur Elbe, geht der Plauensche Kanal, welcher nach der Havel zu in einer Entfernung von $4\frac{1}{2}$ Meile 18 Fuß Gefälle hat.

Die Kurmark hat nicht überall einerley fruchtbaren und überhaupt nicht den besten Boden, indessen wechseln weniger ergiebige mit andern vortreflichen Gegenden ab. Selbst unser Sandboden ist sehr verschieden. Freylich giebt es manche Gegenden, die durch den Flugsand zu sogenannten Brennflächen geworden sind. Die Stelle der Gebürge, Felsen, und Klippen vertreten hin und wieder hohe und niedrige Erd- und Sandhügel, die entweder mit Wäldern überzogen oder davon entblößet sind.

Zwischen diesen sind weitläuftige recht fruchtbare fette oft auch trockne mittelmäßige und schlechte Ebenen, oder Heydeboden. Dieser streicht insgemein in feuchte Niederungen, bis in die weitläuftigen Bruchwälder und Tiefen an Flüssen und Landseen. Verschiedene Hügel sind mit Sand von sehr verschiedener Art und Mischung bedeckt, mehr oder weniger steinigt, mit verwitterter Eisenerde, Glimmer, Kalk, Leim, auch mit Staub oder Gartenerde vermengt. Mitten im Sande, sowohl auf Hügeln als Ebenen, finden sich oft Abwechselungen von Thon, magern Leim, auch guten tragbaren Mittelboden. Die Hügel machen in Ansehung des Bodens oft merkliche Veränderungen. Da wo die Anhöhen aus fruchtbaren Boden bestehen, führet der Abfluß des Wassers den nahen Feldern tragbare Erde zu, oft aber werden auch die besten Ländereyen von freyen und hochgelegenen Flugsandbergen versandet. Daher kommt es, daß wir auf unsern Sandfeldern tiefe Lagen von Thon, Torf und Wiesenerde antreffen. Ueberschwemmungen haben dabey auch mitgewürket. Durch diese haben hingegen andere an Flüssen belegene Gegenden einen Ueberzug von der fruchtbarsten Dammerde erhalten. Zu solchen ist vorzüglich die Gegend des Oderbruchs von Frankfurt an der Oder an den Bergen bis gegen Wriezen, zu rechnen, deren Hauptgrund aus Sande besteht, über welchen die Oberlage von fetter Erde gröstentheils durch den Oderschlamm entstanden ist. Dazu kommt an verschiedenen Orten

*) Auch Marienberg. Es stand auf selbigem ehedem die Marienkirche.
**) Man kann 5 Meilen weit die Städte des Havellandes übersehen.

der aus den Bergen seit vielen Jahren abgespülte Leim. Die fruchtbare Dammerde im Oderbruche ist insgemein nicht über zwey Spadenstiche tief.

Hin und wieder in der Kurmark sind Ueberbleibsel von ehemaligen gewaltsamen Veränderungen in den niedrigen Gegenden, die bey starken Durchbrüchen der Ströme von einem geschwinden und oft wiederholten Zusammenstürzen der Fluthen und wilden Wasser verursachet worden sind. Sie haben beträchtliche Untiefen hinterlassen, welche entweder durch einen beständigen merklichen Zufluß unterhalten, oder wenn ihre niedrige Lage, ausser der Verdunstung, keinen Abgang verstattet, zu sogenannten Pfülen oder faulen Seen werden. Mit vieler und kostbarer Arbeit sind verschiedene solcher Moräste unschädlich und urbar gemacht worden; ganze Gegenden der Kurmark zeigen durch vermehrten Getreydebau, Viehstand, Bevölkerung den Nutzen solcher Unternehmungen, und mancher unserer Väter würde seine Geburtsgegend nicht wieder kennen.

Der Heydeboden selbst, welcher in etlichen Kreisen der Kurmark den ansehnlichsten Theil ausmacht, hat seine große Verschiedenheiten. Er ist bald mit Leim, bald mit Stauberde, vornehmlich mit Kalk vermischt, fast nirgend ohne alle Beymischung von Eisenerde. Dieser Heydeboden schickt sich indessen vorzüglich zum Holztragen und man kann bey seiner Entblößung nicht vorsichtig genug zu Werke gehen. Denn die oft flache Rinde wird bald, wenn der zusammentrocknende Rasen von der Sonne verbrannt und mürbe gemacht ist, weggeführt, und der zum Vorschein kommende Sand verdirbt die angränzenden noch guten Felder. Es wird lange Zeit erfordert, ehe der Sand durch Erzeugung der Schwämme, Flechten, Moose, Farren- Heydekraut, Gras und anderer Pflanzen und Holzarten wieder bedecket wird.

Man darf indessen, wie ich schon oben erinnert habe, nicht denken, daß die Kurmark überall dergleichen schlechten sandigen und Heydeboden hat. Nicht zu gedenken, daß die schon erwehnten verschiedenen Vermischungen des Sandes ihn hin und wieder sehr fruchtbar machen, wie man sich durch einzelne Gegenden bey Berlin, Rathenau, im Lebusschen und Oberbarnimschen Kreise überzeugen kann, so haben wir auch in einigen Gegenden der Altmark, der Uckermark, im Oderbruche, im Havellande vortreflichen Boden. Schöne Wiesen, Roggen- und Waizenäcker zeugen davon. Das übrige leichte Land ist zwar nicht so ergiebig, als ein sehr guter Mittelboden, wenn es aber nur dem Bearbeiter nicht an Fleiß fehlet, so giebt doch dieses leichte Land, und gerade in solchen Jahren, wenn auf fetten Boden die Früchte am wenigsten gedeyhen, einen guten Ertrag, und es ist bekannt, daß im mittelmäßigen Boden, dergleichen der mehreste in der Kurmark ist, die Erndten nicht so oft als in besserm fehlschlagen.

Doch eine zuverlässigere Uebersicht des Ganzen wird sich aus der Beschaffenheit der einzelnen Kreise näher ergeben. *)

In der **Altmark** besteht der mehreste Acker aus Sand und Leim vermischt. Einige Gegenden haben klaren Sand, einige wenige schwarzen Kleyacker, mit der ihm eigenen Frucht-

*) Ich habe mich hiebey, als einer zuverlässigen Quelle, der Spezial-Tax-Prinzipien zu Abschätzung der Rittergüter in der Kur- und Neumark, (Berlin 1777. Fol.) bedienet.

Fruchtbarkeit. Anhaltende Dürre macht die Bestellung dieses Ackers sehr schwer. Die Güte des Bodens wird nach vier Hauptklassen der Aecker beurtheilet.

Die beste Gegend ist die sogenannte **Wische** oder der Theil der Altmark, welcher bey Osterburg, Seehausen und Werben, zwischen der Elbe, dem Aland- und dem Biese-Flusse liegt, und wechselsweise mit Waizen, Roggen, Gerste und Pahlkorn besäet, auch zu Fettweiden und Heuschlag genutzet wird. Die mancherley Unglücksfälle, welchen diese Gegend, wegen der öftern Durchbrüche der Elbe und des Alands auch wegen des Quell-Wassers ausgesezzet ist, gestatten nicht jährlich einen gleich hohen Ertrag. Eine andere Klasse des Ackers ist die **gute Höhe**, welche einen guten milden Boden hat, nur eine leichte Beackerung erfordert, der Ueberschwemmung und dem Aussauren nicht ausgesezt ist, und wechselsweise mit Waizen, Roggen, Gerste und gelben Hafer besäet werden kann.

Die **schlechte Höhe** ist Acker, auf welchem man Roggen, Hafer und Buchwaizen säet, gröstentheils Sand und Heydegrund, wenig grasartig, aber dem Aussauren nicht ausgesezt. Er bedarf nur einer leichten Beackerung, giebt fürs Rindvieh schlechte aber für die Schafe sehr gesunde Weide. Die **Niederung** endlich ist sumpfiger, kaltgründiger, sauerbeißiger Boden, welcher leicht aussauret, einer schwerern Beackerung und stärkern Aussaat bedarf. Er gewähret wegen des häufigen Aussaurens und des vielen Unkrauts einen geringen Ertrag.

Es giebt daher in der Altmark Waizen- Gerste und Hafer-Land von verschiedener Güte, drey- sechs- neun- und zwölfjähriges Land. Im Waizenlande *) werden 20 bis 22 Metzen; Roggen 8 bis 18; Gerste 18 bis 22; Hafer 10 bis 18 Metzen auf den Magdeburgschen Morgen von 180 □R. ausgesäet. In die Niederung, wo es kaltgründig ist, wird beym Roggen 1 Metze mehr auf den Morgen eingesäet.

Der Ertrag ist beym Waizen $5\frac{1}{2}$ bis zum 6ten Korn; beym Roggen 3 bis $5\frac{1}{2}$; bey der Gerste $4\frac{1}{2}$ bis 6; in der **Wische** bis zum 7ten Korn; beym Hafer 3 bis $4\frac{1}{2}$ Korn. In der **Niederung** wird beym Roggen $\frac{1}{2}$ Korn weniger Ertrag gerechnet.

Der Acker jenseit des Elbteichs, gewöhnlich zwischen diesem und dem Schaarteiche wird bloß mit Sommergetreyde bestellet.

Unter den **Wiesen** sind diejenigen die besten, welche an der Elbe und dem Aland liegen.

Die **Prignitz** hat Waizen- Gerst- und Hafer-Land von verschiedener auch der besten Güte, drey- und sechsjähriges Land. Die Aussaat und der Ertrag ist wie in der Altmark. Unter den **Wiesen** sind die an der Elbe, Havel, Stepnitz und Löckenitz die besten. Ueberhaupt ist der Boden an der Elbe und Havel gut, nur öftern Ueberschwemmungen ausgesezt. Ein großer Theil des übrigen aber ist hoch, sandig und trocken, auch an der Mecklenburgschen Gränze etwas bergig.

In der **Mittelmark** ist der **Havelländische Kreis** mehr eben als bergig, guter und Sandboden wechseln mit einander ab, jedoch kann man annehmen, daß drey Viertheil guter und fruchtbarer Boden ist. Die Gegend bey Spandow ist die sandigste, so wie die um Nauen und Ketzin die beste.

Im

*) Ich gebe zum Maßstabe der Güte des Bodens die Aussaat und den Ertrag an, und sezze die Wirthschaftsregel: je besser der Acker ist, desto mehr kann man (die Nebenumstände gleich) aussäen, als bekannt voraus.

Digitized by Google

Im Glien- und Löwenbergschen Kreise ist die Oberfläche sehr verschieden, bergig, sandig, niedrig und trocken, zum Theil ist der Boden so, daß Roggen und Gerste sehr gut, Waizen aber nur sehr wenig gebauet werden kann. Der Löwenbergsche Distrikt ist vorzüglich steinreich, der Glienſche ist mehr mit allerhand Arten von Holz bewachsen, so, daß es in selbigem schon ansehnliche Forsten giebt. Es giebt in diesem Kreise nur Waizakker der zweyten Klasse, Gerst-, Hafer- und dreyjährig Roggenland. Nach Verschiedenheit der neun- sechs- und dreyjährigen Düngung rechnet man zur Aussaat: Waizen *) 1 Scheffel, 3 bis 4 Mezzen; Roggen 10 Mezzen bis 1 Scheffel 1 Mezze; Gerste 1 Scheffel bis 1 Scheffel und 4 Mezzen; Hafer 11 Mezzen bis 1 Scheffel und 2 Mezzen. Der Ertrag ist: vom Waizen 5 bis $5\frac{1}{2}$; Roggen 3 bis $5\frac{1}{2}$; Gerste $3\frac{1}{2}$ bis 5; Hafer 3 bis 5 Körner. Die Wiesen sind nur mittelmäßig.

Der Ruppinsche Kreis ist gröstentheils und hauptsächlich auf der Seite von Wusterhausen an der Dosse flach, und hat guten Boden, von Ruppin nach Rheinsberg ist er etwas bergig und sandig, von Rheinsberg bis Zehdenik hoch, und so wie von Zehdenik bis Lindow und Ruppin mittelmäßig, er liegt trocken, und ist nicht leicht einer allgemeinen Ueberschwemmung ausgesezt.

Es giebt in diesem Kreise Waizland der zweiten Klasse, Gerst- Hafer- und dreyjährig Roggenland. Die Aussaat ist beym Waizen 1 Scheffel und 4 bis 6 Mezzen; Roggen 10 Mezzen bis 1 Scheffel und 4 Mezzen; Gerste 1 Scheffel bis 1 Scheffel und 6 Mezzen; Hafer 12 Mezzen bis 1 Scheffel und 4 Mezzen. Der Ertrag ist vom Waizen $5\frac{1}{2}$ bis 6; vom Roggen 3 bis 6; von der Gerste 4 bis $6\frac{1}{2}$; vom Hafer $3\frac{1}{2}$ bis $5\frac{1}{2}$ Körner.

Die Wiesen in diesem Kreise sind gut.

Im Oberbarnimschen Kreise ist die Höhe und das Bruch wohl zu unterscheiden. Die Höhe ist verschiedener Gattung. In einigen Gegenden ist das Gerstland von so vorzüglicher Güte, daß ein beträchtlicher Theil desselben Waizen trägt, und das Haferland von so guter Beschaffenheit, daß es bey vermehrter Düngung ganz oder zum Theil zu Gerstland gemacht werden könnte. Andere Gegenden der Höhe haben zwar einen guten, fruchtbaren, festen, mit Leim untermischten, schwärzlichen und grauen Gerstboden, es ist aber von selbigen wenig oder gar nichts zum Waizenanbau brauchbar, und das Haferland ist seiner Bestandtheile wegen nicht in Gerstland zu verwandeln. Noch andere Gegenden der Höhe endlich haben gar kein wahres Gerstland.

Das Bruch besteht theils aus Thon und grauen leimigen Boden, theils aus fruchtbaren Torfboden, theils ist es sandig und niedrig, theils leichter Torfgrund, auch hin und wieder sauerbeißig und von Landquellen nicht gehörig abgeschnitten. Der beste Boden ist der Ueberschwemmung mehr oder weniger ausgesezt. Hiernach ist nun Aussaat und Ertrag sehr verschieden. Waizen wird ausgesäet auf der Höhe 18 bis 20 Metzen, der Ertrag ist das 5te und 6te Korn. Im Bruch 1 Scheffel 6 Metzen, der Ertrag ist das 6te Korn. Roggen wird ausgesäet auf der Höhe 10 Metzen bis 1 Sch. 2 M. im Bruch 1 Sch. 2 M. Der Ertrag ist auf der Höhe das 3te bis 5te, im Bruch das 6te Korn.

Gerste

*) Waizen wird bey neunjähriger Düngung nicht gesäet.

Digitized by Google

Gerste säet man auf der Höhe 1 Scheffel bis 20 Metzen, und erndtet das 4te bis 6te Korn, im Bruche 1 Scheffel und 4 bis 6 Metzen, und erndtet das 6te und 7te Korn. Hafer wird, bloß auf der Höhe, zu 14 Metzen bis 1 Scheffel ausgesäet, und $3\frac{1}{2}$ bis zum 4ten Korn geerndtet.

Die Wiesen sind natürlich auf der Höhe nicht so gut als im Bruche, in lezterm sind sie sämtlich zweymähigt. An Fettweiden rechnet man im Bruche im Durchschnitt auf einen Ochsen $2\frac{1}{2}$ Morgen und auf hundert Hammel 25 bis 30 Morgen.

Die Oberfläche des **Niederbarnimschen Kreises** ist eben, sandig, in einigen Gegenden mit Leim und Thon vermischt, daselbst fruchtbar. Vorzüglich fehlt es demselben an Wiesen, ein Drittheil des Kreises ist mit Holz bewachsen. In demselben giebt es nur Gerst- Hafer- und dreyjährig Roggenland. Die Aussaat ist an Roggen 10 Metzen bis 1 Sch. 2 M., der Ertrag das 3te bis 5te Korn; an Gerste die Aussaat 1 Sch. bis 1 Sch. 4 M., der Ertrag das 4te bis 5te Korn; an Hafer die Aussaat 14 bis 16 Metzen, der Ertrag das 3te bis 4te Korn.

Der Teltowsche Kreis hat zwar etwas weniges Waizenacker, sonst mehrentheils nur mittelmäßigen auch vielen sandigen und schlechten Boden, und viel Holz. Die beste Art der märkischen Rüben ist ihm vorzüglich eigen. Dem Acker muß durch Dünger sehr geholfen werden. Ausser dem wenigen Waizenacker ist das übrige nutzbare, Gerstland, Hafer- und dreyjährig Roggenland. An Waizen wird 1 Sch. 4 M. an Roggen 9 Metzen bis 1 Sch. 2 M. Gerste 1 Sch. bis 1 Sch. 4 M. Hafer 12 Metzen bis 1 Scheffel 2 M. ausgesäet. Der Ertrag ist vom Waizen $4\frac{1}{2}$ bis $5\frac{1}{2}$, Roggen $2\frac{1}{2}$ bis $5\frac{1}{2}$, Gerste $3\frac{1}{2}$ bis 5, Hafer 3 bis $4\frac{1}{2}$ Korn.

Der Lebussche Kreis hat in Ansehung seiner Oberfläche manches mit dem Oberbarnimschen Kreise gemein. Man unterscheidet die Höhe und das Bruch, erstere ist von verschiedener Güte, welche sich am besten aus den speziellen Bestimmungen der Einsaat und des Ertrags ergeben wird. Das Bruch hat den besten Waizenacker, gut Gerst- und Haferland. Die beste Höhe hat guten und schlechtern Waizenacker, dergleichen Gerst- Hafer- und dreyjährig Roggenland. Die mittlere Höhe hat gutes Gerst- Hafer- und dreyjährig Roggenland. Die schlechte Höhe hat gar kein oder schlechtes Gerstland, Hafer- und dreyjährig Roggenland. Die Aussaat ist im Bruche: beym Waizen 1 Sch. 6 M. Roggen 1 Sch. 2 M. bis 1 Sch. 4 M. Gerste 1 Sch. 6 M. Hafer 1 Sch. 4 M. bis 1 Sch. 8 Metzen. Der Ertrag vom Waizen das 6te, vom Roggen $4\frac{1}{2}$ bis 5, Gerste 6 bis 7, Hafer $5\frac{1}{2}$ Korn. Auf der Höhe ist, nach den angegebenen verschiedenen Klassen, an Waizen die Aussaat: 1 Sch. 4 bis 6 M., der Ertrag das 5te bis 6te Korn; an Roggen die Aussaat: 10 M. bis 1 Sch. 2 M., der Ertrag: das 3te bis 5te Korn; an Gerste die Aussaat: 1 Sch. bis 1 Sch. 6 M., der Ertrag: das 4te bis 6 Korn; Hafer, die Aussaat: 14 Metzen bis 1 Schffel, der Ertrag: das dritte bis 4te Korn.

Im Bruche giebt es mehrentheils zweymähigte, oder doch einmähigte gute; auf der Höhe zwar gleichfalls zwey- aber auch einmähigte ganz schlechte Wiesen.

Der Zauch- und Luckenwaldsche Kreis hat gar kein Waizen- sondern Gerst- Hafer- und dreyjährig Roggenland, aber Flachs, Obst und Wein mehr als andere. Bey einigen Gütern wird in sechsjähriger Düngung zwey Drittheil oder mehr Sommer- gegen

Wintergetreyde gesäet, und diese sind die besten; bey andern nur halb soviel Sommer- als Wintergetreyde; bey den schlechtesten weniger als die Hälfte ausgesäet. Zur Aussaat rechnet man im Zauchschen Kreise Roggen 10 bis 18 Metzen; Gerste 1 Scheffel bis 1 Scheffel und 2 Metzen; Hafer 14 bis 16 Metzen. Der Ertrag ist an Roggen das 3te bis 5te Korn; an Gerste 4 bis $5\frac{1}{2}$ Korn; an Hafer 3 bis $4\frac{1}{2}$ Korn.

Die Uckermark hat zum Theil vortreflichen Boden. Sie hat ausser dem Getreyde, Taback, vortrefliche Fische in ihren Seen, Holz, Eisen. Man theilet den Acker in sieben Klassen. In die erste gehöret derjenige, welcher, gedüngt, in den ersten vier Jahren *) guten Waizen und Gerste trägt. Der Acker der zweyten Klasse trägt gedüngt Waizen, im dritten Jahre aber nur Roggen, im zweyten und vierten Jahre Gerste. Die dritte Klasse trägt zweymahl Roggen und zweymahl Gerste in den vier ersten Trachten. Die vierte trägt Roggen, dann nur noch Gerste, demnächst aber Roggen und Hafer. Zur fünften Klasse gehört derjenige Acker, welcher im ersten und dritten Jahre Roggen, das zweyte und vierte Jahr nur Hafer trägt. Die sechste trägt das erste und dritte Jahr Roggen, das zweyte nur Hafer. Zur siebenten Klasse gehöret der Acker, welcher aus Mangel der Düngung nur alle drey oder sechs Jahre mit Roggen bestellet wird. In einigen Gegenden säet man im Winter- und Sommerfelde Erbsen, Buchwaizen und Leinsaamen. Mit Erbsen wird auch wegen Mangel des Winterfutters fast durchgängig der 12te oder 15te Theil der Brache bestellt. Die Wiesen sind in ihrer Güte verschieden, je nachdem sie an der Oder, welche die besten sind, oder an der Ucker, Randow und Welse oder auf der Höhe liegen. Nach der Verschiedenheit der angeführten Klassen des Ackers, und der Düngung, ist in der Uckermark die Aussaat und der Ertrag folgendergestalt. Waizen säet man 1 Scheffel und 4 bis 6 Metzen, und erndtet $5\frac{1}{2}$ bis 7 Korn. Beym Roggen ist die Aussaat 15 Metzen bis 1 Scheffel und 4 Metzen, der Ertrag das 3te bis 5te Korn. Bey der Gerste die Aussaat 1 Scheffel 2 bis 6 Metzen, der Ertrag das 4te bis 7te Korn. Hafer säet man 1 Scheffel bis 1 Scheffel und 6 Metzen, und erndtet das dritte bis fünfte Korn.

Der Bees- und Storkowsche Kreis liegt mehrentheils hoch, einige Niederungen im Storkowschen, in den königlichen Aemtern Storkow und Stansdorf und den Aemtern Krausnick und Münchehofen ausgenommen. An den Ufern der Spree sind grösstentheils Wiesen. Ausser jenen Niederungen, und der Gegend bey Beeskow, ist der Boden mehrentheils sandig. Auch an einander hängende Absätze oder sogenannte Berge finden sich im Beeskowschen sowohl als Storkowschen von ziemlicher Höhe. Dieser Kreis hat Waizenacker der zweyten Klasse, jedoch wenig, Gerst- Hafer- und dreyjährig Roggenland. Nach Verschiedenheit des Ackers und der Düngung ist die Aussaat an Waizen 1 Scheffel 2 bis 4 Metzen; Roggen 9 Metzen bis 1 Scheffel und 3 M.; Gerste 1 Sch. bis 1 Scheffel und 4 Metzen; Hafer 1 Scheffel bis 1 Scheffel 4 M. Der Ertrag ist vom

*) Dies sowohl wie das folgende ist jedoch so zu verstehen, daß der Acker immer das dritte Jahr brach liegt, und also vier Jahre, in welchen der Acker trägt, eigentlich sechs Jahre erfordern.

Digitized by Google

vom Waizen das 5te Korn; vom Roggen $2\frac{1}{2}$ bis 5; Gerste 3 bis 5; Hafer 3 bis 4 Korn. Unter den Wiesen sind die Spreewiesen die besten.

Aus diesen speziellen Angaben wird man sich nun von der Beschaffenheit des Bodens der Kurmark und deren Verschiedenheit einen deutlichen Begrif machen können. Man muß indessen hiebey noch auf die ansehnlichen Forsten Rücksicht nehmen, deren ich in einem besondern Abschnitte gedenken werde.

Nach der gewöhnlichen Bestellung der Aecker in der Kurmark werden dieselben zwey Jahre zum Fruchttragen genutzt und bleiben das dritte Jahr brach. Denjenigen Acker, welchen man nicht dergestalt nutzt, sondern nur nach Verlauf mehrerer Jahre bestellet, nennet man drey- sechs- neunjährigen Acker, je nachdem diese Bestellung alle drey, sechs oder neun Jahre wiederholet wird. Ich liefere hier eine Tabelle, aus welcher man ersieht, wie viel dergleichen Acker in jedem Kreise der Kurmark ist, welches, wenn man die Angabe mit dem vorhin angezeigten Flächeninhalte jedes Kreises vergleicht, zu nützlichen Betrachtungen von Cultur und Verbesserung veranlassen kann.

Nachweiſung von dem in der Kurmark befindlichen drey- ſechs- neun- und zwölf-jährigen Lande.

Benennung der Provinz u. des Kreiſes.	dreyjähriges Land Morg.	QR.	fünfjähriges Morg.	QR.	ſechsjähriges Morg.	QR.	neunjähriges Morg.	QR.	zwölfjähriges Morg.	QR.	Summe. Morg.	QR.
Altmark												
Tangermünde u. Arneburg adeliche Dörfer	24501	29	297	—	2492	—	720	—	427	—	28438	29
Königliche Dörfer	24600	—	114	—	2886	—	1469	—	591	—	29660	—
Städte — —	605	—	552	53	623	103	227	—	26	—	2033	156
Arendſee u. Seehauſen	2837	—	218	—	3462	—	2282	—	2847	90	11646	90
Städte — —	5362	95	90	—	164	—	40	62	8	—	5664	157
Stendal	280	—	—	—	713	1	978	—	109	—	2080	1
Städte — —	1231	—	455	—	285	—	354	—	640	—	2965	—
Salzwedel	15364	3⅓	408	110	8302	73⅓	4165	18⅓	4206	24⅓	32446	49⅔
Städte — —	2278	70	—	—	1287	12	—	—	—	—	3565	82
Summa	77060	17⅓	2134	163	20215	9⅓	10235	80⅓	8854	114⅓	118500	24⅔
Prignitz												
platte Land —	12887	109	2112	160	27684	10	10662	131	4875	58	58222	108
Städte —	390	—	—	—	2281	147	425	20	—	—	3096	167
Summa	13277	109	2112	160	29965	157	11087	151	4875	58	61319	95
Mittelmark												
Havelland —	4992	20	—	—	450	36	556	72	249	92	6248	40
Städte —	6921	65	50	25	380	56	50	10	59	30	7461	6
Glien und Löwenberg —	598	122	439	—	52	14	4	6	—	—	1093	142
Ruppin, (Königliche	4983	5	642	—	4113	24	2067	8	3422	—	15227	37
Dörfer (adeliche	9389	62	20	—	5393	21	3145	144	1213	22	19161	69
Städte —	3131	42	—	—	1570	6	1054	30	30	—	5785	78
Oberbarnim, platt. Land	20501	13	501	—	4303	9	3050	1	1539	90	29894	114
Städte —	4591	26	516	—	1819	97	1062	—	1532	161	9521	104
Niederbarnim —	40530	106	—	—	11242	95	7839	—	13308	—	72920	21
Städte —	11588	74	—	—	1783	85	1239	—	144	—	14754	159
Teltow —	16717	26	249	100	5040	171	3444	45	5274	10	30725	172
Lebus — —	30486	54	—	—	1670	149	834	174	752	12	33744	29
Städte —	7332	85	134	55	2478	108	1582	90	749	20	12276	178
Zauche und Luckenwalde	27097	148	9	—	7258	10	2424	—	5997	—	42785	158
Städte —	725	45	—	—	3881	23	85	—	297	—	4988	68
Summa	189585	173	2561	—	51437	4	28438	40	34567	77	306589	114
Uckermark												
plattes Land —	40403	5	936	120	8433	99	3162	170	2753	60	55389	94
Städte —	38150	175	—	—	2050	—	117	—	—	—	40317	175
Summa	78554	—	936	120	10183	99	3279	170	2753	60	95707	89
Bees- und Storkow												
plattes Land —	31925	151	—	—	12739	124	4052	24	2925	—	51642	119
Städte —	1335	50	—	—	548	139	466	27	130	—	2480	36
Summa	33261	21	—	—	13288	83	4518	51	3055	—	54122	155
Recapitulation												
Altemark —	77060	17⅓	2134	163	20215	9⅓	10235	80⅓	8854	114⅓	118500	24⅔
Prignitz —	13277	109	2112	160	29965	157	11087	151	4875	58	61319	95
Mittelmark —	189585	173	2561	—	51437	4	28438	40	34567	77	306589	114
Uckermark —	78554	—	936	120	10183	99	3279	170	2753	60	95707	89
Bees- und Storkow	33261	21	—	—	13288	83	4518	51	3055	—	54122	155
Summa	391738	140⅔	7745	83	125089	172⅓	57759	132⅓	54105	129⅔	636239	117⅓

Digitized by Google

Der angegebenen Lage der Kurmark ist nun auch die gewöhnliche Witterung gemäß, wenn man die übrigen Verhältnisse zugleich in Anrechnung bringt, welche auf jene Einfluß haben, und in welchen der Grund liegt, daß die Witterung bey uns, von der Witterung in Ländern, die beynahe unter demselben Grad mit der Kurmark liegen, sehr verschieden ist. Schnelle Veränderungen sind bey uns nur als Ausnahmen von der Regel anzusehen. Gewöhnlich bringt erst der November Schnee und Eis, und der Frost wechselt mit Thauwetter bis zum April, als eine Ausnahme auch wohl bis zum May, ab.

Die Kälte des Winters ist sehr verschieden, oft ausserordentlich strenge, oft gelinde, und so verhält es sich auch mit der Wärme des Sommers. Dieser ist gemeiniglich bis Johannis trocken, nachher regnet es häufiger. Die Erndte ist in der Regel zeitig und viel früher zum Beyspiel als im angränzenden Magdeburgschen. West- und Südwinde bringen uns Regen, der Ostwind nach Verschiedenheit der Jahrszeit Kälte oder Hitze, weil er trocken ist, auch so der Nordwind, nur daß dieser im Winter gemeinhin Schnee bringt. Die herrschenden Winde in unsern Gegenden sind West- und Süd-West. Geht der Wind durch Nord-West und Norden nach Osten, so ist die Witterung anhaltender und beständiger, als wenn er durch Süd-West und Süden nach Osten umläuft. Die häufigsten Stürme kommen aus Westen; sie entstehen gewöhnlich in Süd-West, zeigen ihre gröste Stärke in Westen, und endigen sich in Nord-West. Gemeiniglich stellen sich Ende Septembers und Anfangs Octobers anhaltende Süd- so wie Ende Aprils und Anfangs May anhaltende Nord-Ost-Winde ein. Jene bringen noch einen guten Nachsommer, diese trockene Witterung und oft starke Nachtfröste. Die Gewitter im Sommer, welche mehrentheils in Süd-West oder Süd-Ost, selten gerade aus Norden entstehen, sind bey uns, weil wir keine Gebirge haben, nicht heftig, die aus Westen führen oft Hagel, welcher nicht selten von beträchtlicher Größe fällt und die Hofnung des Landmanns vereitelt. Auch Nordscheine ereignen sich zuweilen. *)

Die gröste Hitze **) in jedem Jahre fällt gemeiniglich in den Julius und August Monat, und ist gewöhnlich = 25 bis 26 Grade über den Gefrierpunkt. Den 4. Julius 1781 war die gröste Hitze = 27° 6′.

Die gröste Kälte fällt gemeiniglich in den Februar Monat oder Ende Januars und läßt sich weniger bestimmen, als die gröste Hitze. Erstere ist gewöhnlich = 9 bis 12 Grade unter dem Frierpunkte. Den 27. Jänner 1776 war die gröste Kälte = 18 Grad unter dem Frierpunkte.

Die gewöhnlichste Hitze im Sommer ist 10 bis 15 bis 20 Grad. Die gewöhnlichste Kälte im Winter — 4 bis 6 Grad; doch dieses ist sehr unbestimmt.

*) In ein weiteres Detail der Wettergeschichte mag ich mich nicht einlassen, man findet davon, von Lufterscheinungen und andern Naturbegebenheiten manches erhebliche, auch viel fabelhaftes in den oben angeführten Beschreibungen der Kurmark. Man sehe auch des Herrn O. C. R. Büsching ältere Wettergeschichte der Mark Brandenburg zur Erläuterung der neuern. Berlin 1782. 8. (ein Bogen).

**) Diese Bemerkungen, welche das Resultat einer 18jährigen zu Berlin angestellten Beobachtung sind, danke ich dem Kurm. Kammer-Referendarius Hrn. von Beguelin, welcher sie mir aus den Sammlungen seines würdigen Herrn Vaters mitgetheilt hat.

Digitized by Google

Wenn man hingegen die verſchiedenen Abwechſelungen des Thermometers zuſammen nimmt, und die Mittelzahl herausziehet; ſo iſt der mittlere Stand des Thermometers in den lezten 18 Jahren = 7°785 über den Gefrierpunkt. Ich brauche nicht anzumerken, daß bey dieſen Beobachtungen man ſich des Reaumürſchen Thermometers bedient hat.

Der mittlere Stand des Barometers in den lezten 18 Jahren iſt = 28 Zoll 0‴ 2403. Die gröſte Hitze pflegt in jedem Jahre = 28″ 7‴ bis 8‴ zu ſeyn. Den 25 December 1778 war ſie = 28″ 9‴ 5‴‴. Der niedrigſte Stand pflegt 27″ 1‴ bis 2‴ zu ſeyn. In den Jahren 1779, 1782 und 1783 war er 26″ 11‴.

Es heißt, daß im Anfange des vorigen Jahrhunderts die Magnetnadel nach Oſten abwich. Im Anfange dieſes Jahrhunderts bemerkte man ihre Abweichung nach Weſten, dieſe nahm jährlich zu und ihr mittlerer Stand war A. 1786 = 18° 17′ 7″; ſeit dem 15. Jenner hat ſie aber noch merklich zugenommen und iſt gewöhnlich 18°45′. Daß ſie am ſtärkſten iſt, wenn Nordlichter beobachtet werden, iſt nicht hinlänglich bewieſen, ob es gleich zuweilen geſchieht; hingegen lehrt die Erfahrung, daß ſie gegen Mittag ſtärker als zu jeder andern Stunde des Tages iſt. Im vorigen Jahre war ſie einmal des Abends = 19° nach Weſten.

Dritter Abſchnitt.

Von den Flüſſen, Kanälen, Strömen und Seen.

In Anſehung der Schriftſteller, welche von den Flüſſen der Mark geſchrieben haben, ſehe man Küſter's biblioth. hiſtor. Brandenb. Lib. II. Cap. 1. und Ej. Acceſſiones ad hanc biblioth. pag. 21.

Die Kurmark iſt mit Gewäſſern reichlich geſegnet. Von den Hauptflüſſen Deutſchlands, die mit den großen Weltmeeren in Verbindung ſtehen, und zur Lebhaftigkeit des Handels ſoviel beytragen können, hat ſie die Elbe und Oder, auſſerdem noch zwey Hauptflüſſe, die Spree und die Havel, die dem innern Handel ſo nützlich ſind, und es in Anſehung des Handels überhaupt noch mehr dadurch werden, daß die Havel, in welche ſich die Spree ergießt, in die Elbe fällt, und die Flüſſe unter ſich durch ſchifbare Canäle, nämlich die Spree und die Oder durch den Friedrich Wilhelms Canal, die Havel und Oder durch den Finow Canal, die Havel und Elbe durch den Plauenſchen Canal mit einander verbunden ſind.

Dieſer aus einer ſo bequemen Lage für den Handel entſpringende Vortheil wird dadurch noch erhöhet, daß faſt das ganze Land von kleinern Strömen und Seen durchſchnitten wird, welche theils ſchifbar ſind, theils ſchifbar gemacht werden könnten, worauf alſo der Landmann ſeine Producte mit leichter Mühe fortbringen kann.

Seen

Seen giebt es in der Kurmark außerordentlich viele. Sie sind theils der Flößerey theils der Fischerey wegen merkwürdig. Viele, besonders sogenannte Pfühle, die keinen Abfluß hatten, sind abgelassen und urbar gemacht worden. Die **Mittel-** und **Uckermark** haben vorzüglich viele Gewässer.

Alphabetisches Verzeichniß
sämmtlicher in der Kurmark befindlichen Flüsse, Ströme, Kanäle und Seen. *)

Abendrothscher See, im Lebusschen Kreise, liegt bey dem Gräflich Flemmingschen Städtchen Bukow, und geht aus selbigem ein Fließ in den See Scharmützel. Ist nicht schiffbar.

Ada, im Zauchischen Kreise. Diesen Nahmen erhalten verschiedene kleine Flüsse, die Niepliz, Wende, Serne, Nichel, Bardenitz, nach ihrer Vereinigung. Die Ada geht bey Belitz vorbey in den See beym sächsischen Dorfe Blankensee und demnächst in die Nuthe. Siehe Nuthe.

Ahrensdorfscher See, im Beeskow- und Storkowschen Kreise, liegt zwischen dem Beeskowschen Amtsdorfe Ahrensdorf und der Lindenberger Feldmark. Er empfängt sein Wasser aus dem Lindenberger See durch den Mühlgraben, und geht in den Premsdorfschen See. Siehe leztern.

Aland-Fluß, in der Altmark. Dieser Fluß heist anfänglich die **Milde** (siehe Milde) hernach die **Biese** (s. Biese) so wie er sich mit dieser vereiniget, und wird, nachdem unweit Seehausen ein von den Aeckern kommender Graben, der **taube Aland** genannt, sich in selbigen ergießt, der **Aland** genannt. Er hat seinen Ursprung auf dem Werbenschen Felde nach Röbel zu, geht von Werben auf Wendemark zwischen den Dörfern Lichterfeld und Ferchlip auf Falkenberg und die Stadt Seehausen. Auf dem Seehausenschen Stadtfelde, hinter dem Schulenburg genannt, vereiniget er sich (bis dahin taube Aland genannt) mit dem von Osterburg kommenden Biesestrom und heißet von dieser Vereinigung an Alandstrom. Er erreicht die hannöversche Gränze und fließet von da ungefähr 2000 Schritte von der Gränze in die Elbe. Bey Seehausen theilet sich der Fluß, umfließet in seinen beyden Aermen die Stadt und vereiniget sich demnächst wieder. Von Seehausen ab ist der Strom schifbar und die unterhalb Seehausen über denselben gehende Brücken sind auch zur Schiffahrt eingerichtet; allein der Strom hat nach der Elbe zu wenig oder gar kein Gefälle.

Taube Aland. s. Aland.

Alte Fluth. s. Finow.

Arend-

*) Dieses Verzeichniß ist aus Originalberichten sämmtlicher Land- und Steuerräthe der Provinz, welche im Jahre 1770 an den verstorbenen Kurmärkischen Kammerpräsidenten von Stearoth erstattet sind, und andern zuverläßigen neuern Nachrichten, als Forstbeschreibungen, Vermessungsregistern u. d. g. gezogen worden. Schon vorhandene gedruckte Nachrichten, zum Beyspiel das Verzeichniß in der Bekmannschen Beschreibung der Mark, habe ich dieby nicht ungenutzt gelassen, ich zweifle indessen nicht, daß man, bey einer Vergleichung, meine Beschreibung zuverläßiger und genauer finden wird, da die Quellen, welche ich habe benutzen können, mir dafür Bürge sind.

Digitized by Google

Arendseesche See, in der Altmark, an der Stadt Arendsee; einer der merkwürdigsten Seen in der ganzen Provinz. Er hat eine deutsche Meile im Umfange und ist ausserordentlich tief. Ausser einem Bache, der im Dorfe Schrampe eine Mühle treibt, hat er keinen Zufluß, auch ausser einem Bache nach Siezow zu gar keinen Abfluß. Die Höhe des Wassers bleibt mehrentheils einerley, nur wenn die Elbe, welche etwa zwey Meilen entfernt ist, merklich wächst, vergrößert er sich etwas. Wegen der beständigen Bewegung frieret er höchst selten zu. *)

Der Arendsee, in der Uckermark, liegt in der Schönermarkschen Heyde, unweit einer wüsten Dorfstelle gleiches Nahmens, in Gestalt eines halben Mondes.

Baa, ein unbeträchtlicher See von etwa 300 Quadratruthen, in der zum Amte Freyenwalde gehörigen Sonneburgschen Forst.

Baberowsee, in der Uckermark, unweit Boitzenburg; durch selbigen geht die Floßfahrt nach Lychen. s. Boitzenburgsche Seen.

Bache bey Treuenbrietzen. s. Nichel.

Bache bey Struvenberg, (Rheinbache) im Zauchischen Kreise, entspringt auf der Görtzker Feldmark, fließt beym Vorwerke Struvenberg und rothe Häusgen vorbey und fällt bey Rheinsmühle in die Bukau. Sie ist nicht flöß- und schifbar.

Bache bey Drewitz, (Grenzbache) im Zauchischen Kreise, sie hat ihren Ursprung bey dem Magdeburgschen Dorfe Drewitz, hält die Gränze und fließet über Ringelsdorf weiter ins Magdeburgsche. Ist nicht schifbar.

Bache bey verloren Wasser (Beke) im Zauchischen Kreise, entspringt daselbst in der Heyde, treibt eine Mahl- und Schneidemühle, geht über Gräben auf die Friesdorfsche Papiermühle, die sogenannte Pufsmühle, nach Wentzlow und fließt unweit dieses Dorfs in die Bukau.

Bachsee in dem Liepschen Forstrevier, Amts Chorin, 30 Morgen groß.

Bachefließ, in der Uckermark, hat seinen Ausfluß bey dem adelichen Dorfe Gollin aus dem Bollivienſee, läuft in den See Großdargesdorf, durch Vietmansdorf, zwischen Storkow und Hammelspring, eine Meile oberhalb Zehdenik in die Havel. Dieses Fließ ist 3 Meilen lang und mittlerer Größe, und könnte mit Nutzen zum Holzflößen eingerichtet werden.

Bärfließ (Neue Fließ) im teltowschen Kreise, entspringt im Baruthschen, fließt in den Hölzernsee, bey Kleinköris und Neubrük, Gußow und Senzig vorbey, durch die Schleuse bey Neuemühl in den See bey Zeuthen, in welchen auch die Spree fällt.

Bahlensee, der große und kleine, in der Prignitz. Der große Bahlensee treibt die Kuhlenmühle. Sie haben beyde unter sich und mit dem Dranseer See Verbindung, und fließen ins Mecklenburgsche. Sie sind nicht schifbar.

Bahlstab, der große und kleine. s. Hönowsche Seen.

Bähnitzsee, im Havelländischen Kreise, bey Großen- und Kleinen-Bähnitz, sind stehende Seen, jedoch mittelst des sogenannten Klinckgrabens mit dem Riewendtschen See und dieser durch den Streng, so zwischen Pewesin und Bagow läuft, mit dem See, welcher

*) Andere Merkwürdigkeiten sollen noch bey der Stadt Arendsee bemerkt werden.

Digitized by Google

cher längst der Dörfer Bagow, Görtz, Ketzür, Butzow, Radewege und Brielow geht, auch sodann bey Brandenburg in die Havel fällt, in Verbindung. Diese Seen mit Ausschluß des Bänitzer, sind drey Meilen lang und nach Beschaffenheit der Jahreszeit und davon abhängenden Höhe des Wassers bis Rievend und bis zur Wächowschen und Gohlitzschen Gränze, zuweilen bis Pewesin, Bagow und Ketzür schifbar.

Balsamstrom, in der Altmark, entspringt auf dem Arneburgschen Felde, geht auf Krusemark, Hindenburg, Gethlingen und Königsmark, woselbst er sich mit dem Kohsit*) vereiniget, von da auf Blankensee und Dobbrün geht, wo er in die Biese fällt. Ist nicht schifbar, auch nicht schifbar zu machen, weil er oft im Sommer ganz austrocknet.

Batzelow, im Oberbarnimschen Kreise, ein Fließ, welches unweit des Dorfs dieses Nahmens an der Reichenowschen Gränze entspringt, die Batzelowsche Mühle treibt und zwischen Metzdorf und Friedland in den Friedländschen Strom und mit diesem bey Writzen in die Oder fällt. Ist nicht schifbar.

Bantikowsche See, in der Prignitz, gehöret der Stadt Kyritz,**) ist nicht schifbar.

Bardenitzfließ, im Zauchischen Kreise, kommt von dem Zinnaischen Amtsdorfe Clausdorf, treibt eine Papier- Wasser- und Schneidemühle bey Bardenitz, und steht mit der Nuthe in Verbindung. s. Nuthe, Ada.

Bardaune, (Pardune) im Lebusschen Kreise, ist ein Ausfluß oder Durchbruch des Oderstroms unweit des adelichen Dorfs Loßow, fließt über die dortige und Frankfurthsche Weide, hinter der Tzetzschenowschen Mühle weg und geht wieder in die Oder.

Barlask, ein kleiner Ausfluß der Oder bey Frankfurth.

Barschsee, vier Morgen 80 □R. groß, im Reyersdorfschen Forstrevier. Er gehöret zum Amte Zehdenik.

Barschsee, der große und kleine, im Mentzschen Forstrevier, Amts Zechlin.

Baselitzfließ, im Ruppinschen Kreise, (s. Dreetzschensee) ein kleiner Fließ, der sich aus Wiesen sammelt und in den Dreetzschensee fällt.

Battelluck, s. Körisseen.

Bawensee, (Bawenpohl) in der Uckermark, oberhalb Lychen.

Bauersee, im Teltowschen Kreise, bey Sputendorf.

Bauersee, in der Prignitz, bey Sewekow und Dransee.

Bauersee, im Oberbarnimschen Kreise, bey Ringenwalde.

Bauergraben, im Lebusschen Kreise, bey Freyenwalde. Ist jezt coupirt.

Baumgartenscher Kirchsee, im Ruppinschen Kreise, bey Baumgarten. Er nimmt den Meesebergschen und Saldowschen See auf, geht Struwensee vorbey durch Lindow in den dortigen Werdersee, beym Vorwerke Gühlen vorbey nach Zippeforde in den Rhin. Kann nicht beflößet werden.

Beeke,

*) Vermuthlich wegen des Morasts und darin oft steckenbleibenden Viehes, von dem Plattdeutschen Koh sitte.

**) Sie hat selbigen 1316 vom Marggraf Johann erhalten.

Digitized by Google

Beberſee, im Reyersdorfſchen Forſtrevier, 12 Morgen groß, gehört zum Förſterdienſt.

Beeke, in der Altmark, entſpringt in Brunkau, geht über Lüderitz in die Mühlenbeeke. Iſt nicht ſchifbar.

Beeke, in der Altmark, im Stendalſchen Kreiſe, entſpringt auf dem Seethenſchen Felde bey dem Dorfe Klinke, geht durch das Dorf Wollenhagen bey dem Dorfe Lindſtädterhorſt und an der Holzhauſeſchen Feldmark vorbey in den Seekantsgraben. Sie treibt die Seethenſche und Lindſtädtſche oberſchlächtige Waſſermühlen und iſt nicht ſchifbar.

Belendorferſee, im Lebusſchen Kreiſe, ein ſtehendes Waſſer bey dem adelichen Dorfe gleiches Nahmens, ſtößt an den Heinersdorfſchen See.

Beelitzfließ, im Zauchiſchen Kreiſe, ſ. Nieplitz.

Beetzſche See, im Glien- und Löwenbergſchen Kreiſe, hänget durch einen Flöſſergraben mit dem Cremmenſchen See zuſammen, wobey einige Schleuſen angebracht ſind.

Berkenwerderſche See, ſ. Bodenſee.

Die Berkhölzer, ſ. Weißenſee.

Berſte, im Bees- und Storkowſchen Kreiſe, ein Fließ, welches oberhalb Luchow in der Niederlauſitz entſpringet, berühret bloß bey dem brandenburgſchen Dorfe Kreffelitz die brandenburgſche Gränze und fällt bey Lübben in die Spree.

Bergſee, im Niederbärnimſchen Kreiſe, in der Schönebeckſchen Heyde. Er gehöret dem Amte Zehdenik.

Berlingerſee, der große und kleine, in der Prignitz. Aus dieſen Seen geht ein Graben durch die Wittſtockſche Stadtheyde, zu der an der Heyde liegenden Walk- und Schneidemühle, und fällt ſodann in die Doſſe. Das Fließ iſt nicht ſchifbar.

Beſtenſche See, der große und kleine, im Teltowſchen Kreiſe, aus ſelbigem geht zum Tranſport der Fiſche ein Graben bis in den Tötlitzſee, der aber ſonſt nicht beflößet werden kann.

Betzowſee, ohnweit Strausberg zwiſchen der Spitzheyde, welche nach Strausberg gehöret, und der Alt-Landsbergſchen Stadtheyde. Er geht die Strausbergſche Heyde vorbey bis an die Eggersdorfſche Heyde. ſ. Hoheſließ und Fänger.

Beverlacke, in der Altmark, entſpringt unterhalb Altenzaun in der Weyde, geht von da auf Oſterburg, Germerſchlage, Rengerſchlage, Wolterſchlage, Blankenſee, woſelbſt er ſich mit dem Schifgraben vereiniget und ſeinen Nahmen verlieret. Beyde fallen bey Dobbrun in die Bieſe. Sie ſind nicht ſchifbar.

Beyvin, ein kleiner runder See nahe bey der Stadt Liebenwalde, welcher mit der Havel in Verbindung ſteht.

Blinde Pfuhl, ſ. Finow.

Biegenſche Fließ, im Lebusſchen Kreiſe, entſpringt hinter dem Amtsgarten bey Biegen, geht durch das Dorf in die auf der dortigen Feldmark liegende beyde Seen.

Bieſe, ein kleiner Fluß in der Altmark. Er entſpringt beym Dorfe Beſevege hinter dem Kalbiſchen Werder, geht auf Kalbe, über Beeck, Gladigow, zwiſchen Klein- und Groß-Roſſow auf Schliksdorf, Krumke und Oſterburg, wo er ſich mit der von Stendal kommenden Ucht vereiniget, und von da auf Dobbrun, Gehrhof bis auf die Seehauſenſche

Feld-

Feldmark geht, wo sich der Taube Aland mit ihm vereiniget. Von da verliert die Biese ihren Nahmen. Sie ist nicht schifbar, denn sie ist sehr schmal und läuft in vielen Krümmungen.

Der Biesenkamp, ein kleiner See in der Schönebeckschen Heyde, 30 □Ruthen groß.

Bindowsche Fließ, im Bees- und Storkowschen Kreise. Ist ein Theil von der Dahme, liegt bey Bindow zwischen den Dolgenbrodt- und Cabelowschen Seen, und scheidet den Storkow- und Teltowschen Kreis. Wird beschiffet.

Blabbergraben, im Bees- und Storkowschen Kreise. Ein kleines Fließ $\frac{1}{4}$ Meile lang, welches die Blabbermühle, unweit des Beeskowschen Amtsdorfs Görsdorf, treibt, und durch welchen das Wasser aus den Herzberg- Lindenberg- Ahrensdorf- und Premsdorfschen Seen in die Trobsch und nachher in die Spree fällt. Ist nicht flößbar.

Bladersee, in der Grimnitzschen Forst, 31 Morgen 106 □R. gehöret zum Försterdienste.

Blätterse, im Teltowschen Kreise, ein kleiner zu Blankenfelde gehöriger See, liegt zwischen Blankenfelde und Glasow, und hat seinen Ausfluß in die Lanke, durch einen Feldgraben von Selchow und Glasow her.

Blättersee, s. Garzinsche Seen.

Blankensee, im Niederbarnimschen Kreise, auf dem Blankenseeschen Felde.

Blankesee, siehe Höllen.

Der blanke See, in der Uckermark auf Schönwerderschen Boden, dem Magistrat zu Prenzlow gehörig.

Blankenburgsche See, in der Uckermark.

Bliesdorfsche (auch Trebbinsche) See, im Oberbarnimschen Kreise, ein Fließ auf dortigem Felde, treibt die Dornburgsche Mühle, geht auf Cunersdorf und fällt daselbst in den Stoberow. Ist nicht schifbar, aber sehr fischreich.

Blindeschleipfuhl, bey Weissensee, s. Weissensee.

Blindowsche See, in der Uckermark, beym Dorfe gleiches Nahmens, siehe den Quillostrom, welcher sich in selbigen ergießt.

Bobberowsee (auch Rambowsche See), in der Prignitz, geht vom Dorfe Nausdorf bis Bobberow. Ist nicht flößbar.

Bodensee, s. Briesensche Fließ.

Boge, ein stehendes Wasser bey Dobbrikow, Amts Zinna.

Boitzenburger Bache, in der Uckermark, entspringt im Mecklenburgschen aus großen Seen und geht durch die Boitzenburgsche Heyden, durch beträchtliche Seen, kommt alsdenn in Boitzenburg aus dem Hausse wieder heraus, geht über Gollmitz nach Prentzlow, woselbst er eine Mühle treibt, und fällt nachher in die Ucker.

Boitzenburger See, s. Quillostrom.

Boitzenburgsche Seen, in der Uckermark. Unweit des boitzenburgschen Hausees ist der Gripkensee, welche beyde durch eine kleine Bache in den Babberowsee fließen, aus welchem ein Fließ beym Dorfe Mahlsdorf vorbey in den großen Cüstrinsee, welcher eine halbe Meile lang in den Boitzenburgschen Gütern liegt und bey dem Dorfe Cüstrin an dem Lychenschen Stadtfelde sich endigt, geht. Aus diesem geht eine Bache,

welche 5 Schleusen zur Flößerey, um das Holz durch den großen Lychenschen See zu bringen, hat. Aus lezterm See geht ein Kanal dicht vor der Stadt Lychen vorbey, (der Lychensche Kanal) der in die Havel fällt. In den Boitzenburgschen Gütern sind ausserdem folgende beträchtliche Seen: 1) der große Karpensee an der Mecklenburgschen Gränze. 2) der Crewelin. 3) Crewitz. 4) Clausee bey Beentz. 5) Krösselin. 6) flache Klauen. 7) tiefe Klauen. 8) Flöthensee. 9) Krebssee. 10) Mellen. 11) Naugarten. 12) Poviest. 13) Rathenow. 14) Reckse. 15) die drey Seen, die Sukowe genannt. 16) der Steetz. 17) der Stentz. 18) der Trebenow. 19) Vietmansdorfsche See. 20) der große Wartesee. 21) der kleine Wartesee. 22) der Ziest.

Bollviensee, s. Bachesließ.

Borcksee, in der Prignitz, nahe am Dorfe Borck, ein stehender See, der jedoch etwas Abfluß in den Kyritzschen See hat.

Borgsee, im Lebusschen Kreise, dicht am adelichen Dorfe Falkenhagen. Aus diesem geht ein Fließ in den schwarzen See. Ist nicht schifbar.

Brakensee, 30 Morgen groß, in dem Schmargendorfschen Forstrevier, Amts Chorin. Er gehört dem Joachimsthalschen Gymnasium.

Brammnensee, in der Prignitz, unterm Amte Zechlin, hat Zufluß aus dem großen See und Abfluß nach dem Rheinsbergschen. Diese drey Seen sind flößbar.

Brandsee, in der zum Amte Spandow gehörigen Teltow- und Grunewaldschen Heyde. Gehört dem Magistrate zu Charlottenburg.

Brandsee, im Bees- und Storkowschen Kreise, ein kleiner See in der Heyde unweit der Brandschäferey, prinzlichen Amts Krausnik. Ist nicht flößbar.

Brandsee, s. Garzau.

Brandowsee, im Niederbarnimschen Kreise, nahe bey dem Dorfe Wensikendorf, Amts Oranienburg. Gehört zum Amte Mühlenbeck.

Bralach, im Lebusschen Kreise, ein schmaler Ausfluß der Oder bey Frankfurth, in der Gegend hinter dem Carthaus bis zum Dorfe Tzschetzschenow.

Brendersche Fließ, s. Finow.

Breutzen- (Breutznitzer) See, in der Prignitz, unweit des Dorfs Mentz, im Mentzschen Forstrevier. Ein stehender See, zum Amte Zechlin gehörig.

Brieskowsche See, im Lebusschen Kreise, unweit des der Universität zu Frankfurth gehörigen Dorfs Brieskow, wird von der Oder bewässert und befördert die Schiffahrt im Friedrich-Wilhelms-Graben.

Briesensche Fließ, im Niederbarnimschen Kreise, kommt jenseit Zühlsdorf herab und treibt dort eine Wassermühle. Es hängt mit dem Lübowsee, zum Amte Oranienburg gehörig, und mit dem Berkenwerderschen See, Bodensee genannt, zusammen, treibt die Berkenwerdersche Wassermühle, vereinigt sich mit dem Sandsee, treibt noch eine Mahl- und Schneidemühle und fließt in die Havel.

Briesensee, liegt vorlängst der Cavelheyde in der Uckermark.

Briesenik, im Teltowschen Kreise, geht in den Tornowsee.

Broggenthien, der große und kleine, s. Sprenkelheyde.

Brüssowsee. Der große See bey Brüssow in der Uckermark.

Fließ

Fließ bey Buchholz, Staake und Theurow, im Teltowschen Kreise, das Wasser kommt, besonders im Frühjahr, nach der natürlichen Lage aus Sachsen, sammelt sich bey den Mühlen gedachter Oerter und kann bey hohen Wasser über Prieros, Wusterhausen und Cöpnik nach Berlin geflößet werden.

Buberowsee, im Mentzschen Forstreviere, Amts Zechlin.

Buchsin, der flache, 166 Morgen 120 □R.

Buchsin, der tiefe, 175 Morgen 80 □R. Beyde in der Grimnitzschen Forst. Diese Seen gehören dem Joachimsthalschen Gymnasium zu Berlin.

Buchwitz, im Bees- und Storkowschen Kreise, ein kleiner See zwischen Buchholz und Hermsdorf, unter dem prinzlichen Amte Münchehofe, durch welchen der Dahmefluß geht.

Bukau, im Zauchischen Kreise, ein kleiner Fluß, der in dem Magdeburgschen Städtchen Görtzke entspringt, woselbst er zwey Mahl- und eine Schneidemühle treibt, fließt das Ziesarsche Dorf Rotstock vorbey, zwischen Pramsdorf und Bukow über die Herrenmühle und Bükenitz, Viesen und Mahlenstein vorbey über die brandenburgsche Neue Mühle in die Havel. Ist weder flöß- noch schifbar. Dieser Fluß ist wegen der Forellen bekannt. Siehe noch Bache bey Verlorenwasser.

Buckow, ein See auf dem Buckowschen Felde, im Oberbarnimschen Kreise.

Buckow, der große und kleine, zwey zum Amte Grimnitz gehörige Seen in der Schönebeckschen Heyde; stehen durch ein Fließ mit dem Udersee, der sich durch ein Fließ in den Möllensee und Finowcanal ergießt, in Verbindung.

Bukow, im Lebusschen Kreise, ein See bey dem Städtchen gleiches Nahmens. Durch selbigen geht der Stübergraben. Ist nicht schifbar.

Bukkowgen, ein See bey Biesenthal im Oberbarnim.

Der große Bugksche See, im Bees- und Storkowschen Kreise, eine Meile lang. Wird nicht beflößet. Der See verändert seinen Nahmen nach den umliegenden Dörfern Bugk, Schwerin, Selchow, Groß-Schauen und Wochosee, und läuft durch ein kleines Fließ Kölnitz durch Grunewald über die Gersdorfsche Mühle nach den Wolzigersee.

Bugksche Mühlfließ, im Bees- und Storkowschen Kreise, geht über die Bugksche Mühle und fällt in den Bugkschen großen See. Wird nicht beflößet.

Bullergraben, im Lebusschen Kreise, geht durch die Lebusschen Wiesen hinter dem adelichen Dorfe Retwin, und leitet das Wasser aus dem sogenannten Zensee nach den Manschenowschen Strom. Ist nicht schifbar.

Bützsee und Graben, im Ruppinschen Kreise, nimmt das Wasser durch die Wustrausche Floßarche aus dem Ruppinschen See, das Wasser geht sodann durch den neuen Bützgraben, Bützsee und den Flößergraben, der unterhalb der Oranienburgschen Schleuse in die Havel fällt.

Cablowsche See, im Bees- und Storkowschen Kreise, liegt hinter Cablow bis an den Kriepel, dem folgt das Bindower Fließ. Die Dahme geht in den Kriepel. Siehe Dahme.

Caputhsche See, in der Potsdamschen Forst, ½ Meile im Umkreis, gehört zum Amte Potsdam und ist mit der Caputhschen Zuhre verbunden.

Carpenpfuhl, s. Weissensee.

Carpensee, s. Boitzenburgsche Seen.

Carthan, Carthanfließ, (Cartow). Der Carthan besteht aus zwey Armen, wovon der eine in der Gegend von Gartz bey Pritzwalk entspringt, auf Visike über die Grubesche Feldmark bis Carthan geht. Der andere Arm entspringt bey Döllen aus einem Berge, geht über Klein- und Groß-Leppin und Plattenburg, vereiniget sich auf den Grubeschen Felde mit dem von Gartz kommenden Arm und nimmt bey Carthan diesen Nahmen an. Von da geht er bey dem Städtchen Wilsnak vorbey und fließt bey Wittenberge in die Stepnitz. Er ist weder flöß- noch schifbar, auch wegen der vielen Krümmungen und der Mühlen nicht leicht schifbar zu machen.

Carvarinensee, im Lebusschen Kreise, bey Müllrose Amts Biegen; aus diesem geht ein Graben nach den Mellensee.

Caterbausee, im Ruppinschen Kreise. Dieser stand ehedem mit dem Klappgraben bey Ruppin in Verbindung und wurde beflößet.

Ceentz, s. Lychensche Seen und Sprenkelheyde.

Chorinsche Amts See, in der Uckermark.

Clausee, in der bornimschen Forst Amts Potsdam, ein kleiner See, jetzt mit zum Entenfang gehörig.

Clausee, } siehe Boitzenburgsche Seen.
Clauensee, der tiefe und flache, }

Closterse, im Zauchischen Kreise, in der Lehninschen Forst. Dieser empfängt sein Wasser von den drey Seen bey Lehnin, dem Colpin, Schamp und Mühlenteich, letzterer treibt die oberschlächtige Mühle daselbst und fällt alsdenn in den Closterse, worauf die kleine Schiffahrt und Flößerey ihren Anfang nimmt. Selbige geht durch den Graben bey Nahmitz in den nahmitzschen See, ferner durch den Streng bey Netzen in den Mohrsee, von diesem in den Rietzschesee, von hier an heißt der Fluß die Emster. s. Emster. Die Flößerey wird besonders im Jun und September gehindert, und zwar im Nahmitzgraben, auf dem Mohrsee, weil er sehr flach ist, und auf der Emster selbst, weil sie morastigen Grund hat.

Cölln, der runde, 10 Morgen 48 □R.

Cölln, der lange, 36 Morgen 135 —

Cölln, der krumme, 18 Morgen 160 — sämmtlich in der Grimnitzschen Heyde. Diese Seen gehören dem Joachimsthalschen Gymnasium zu Berlin.

Cölln, der große und kleine, s. Sprenkelheyde.

Cölpin, in der zum Amte Zechlin gehörigen Mentzschen Forst.

Cölpinsche See, in der Lehninschen Forst, s. Closterse.

Colpinichsche See, der große und kleine, im Bees- und Storkowschen Kreise, unweit des Storkowschen Amtsdorfs Colpinchen. Sind mit Heyde und Bergen umschlossen.

Colpinsee, bey Wilmersdorf in der Uckermark, ist groß und fischreich und liegt an einer wüsten Feldmark gleiches Nahmens.

Der

Der Colvin, in der Uckermark oberhalb Templin, steht mit dem Fährsee durch einen Graben in Verbindung.

Cosit, in der Altmark, ein kleines Fließ, s. Balsamstrom.

Cossenblatsche See, im Bees- und Storkowschen Kreise, zwischen dem Waltersdorfschen See und Spreestrom, an welchen leztern er unterhalb der Cossenblatschen Mühle stößt; wird nicht beflößet.

Cramminlensee, der große und kleine, in der Prignitz beym Dorfe Cajar, haben weder Zu- noch Abfluß.

Crampe, ein See beym Erckner im Niederbarnimschen Kreise.

Cremmensche See, im Glien- und Löwenbergschen Kreise, hängt mit dem Beetzschen See zusammen. s. Beetzsche See. Aus diesem geht der

Cremmensche oder neue Graben, den Cremmenschen Damm, die Försteren, rechter Hand das Hohebruch, linker Hand den Germersdorfschen Theerofen vorbey und fällt nicht weit von Nassenheyde bey Oranienburg in die Havel.

Crewelinsee,)
Crewitzsee,) s. Boitzenburgsche Seen.
Creselinsee,)

Crossinsee, im Bees- und Storkowschen Kreise, unweit Wernsdorf, geht bis an den Strom, der aus dem Wernsdorfsee fällt, mit welchem er sich vereiniget, und in das Niederlöhmsche Wasser geht. Ist flößbar.

Crummensee, beym Dorfe gleiches Nahmens im Teltowschen Kreise, hat keinen Abfluß.

Crummensee, auf dem Landsbergschen Felde im Niederbarnimschen Kreise.

Cüstrinsee, s. Boitzenburgsche Seen.

Cüstrinsche Bache, entspringt aus dem Cüstrinsee bey dem Dorfe Cüstrinchen, und ergießet sich eine halbe Meile von ihrem Ursprung bey Lychen in den See Oberpfuhl.

Cummersdorfsche See, im Bees- und Storkowschen Kreise, ein kleiner See zwischen dem Storkowschen Mühlenfließ und dicht an dem Flößergraben, unweit Cummersdorf.

Cummersdorfsche Bache, im Teltowschen Kreise im Amte Zossen, heißt auch das Schneidemühlenfließ. Sie fängt sich an aus der Schaumkesee, sammelt sich vor der Cummersdorfschen Schneidemühle, woselbst das von Sperenberg kommende Fließ aus dem Krummensee mit dazu tritt, (s. Krummesee) fällt durch eine Arche auf diese Mühle, geht nach Rehagen, theils durch den Waldteich theils durch den Freygraben zusammen in den Mellenschen See (s. Nottenfließ).

Dadausche See, in der Prignitz, ein stehender See unweit des Dorfs Mentz, gehört zum Amte Zechlin.

Dagow, der große und kleine, in dem zum Amte Zechlin gehörigen Mentzschen Forstrevier.

Dahme, im Bees- und Storkowschen Kreise, ein Fließ, welches aus dem Köthenschen See unterm prinzlichen Amte Krausnik entspringt, und unterhalb Leibsch, oberhalb Neuendorf in die Spree fällt. Ist flößbar.

Dahme-

Dahmefluß, im Bees- und Storkowschen Kreise, entspringt in Sachsen oberhalb Dahme und macht die Gränze zwischen der Lausitz und der Kurmark Brandenburg. Er geht bey Stachow (von welchem Orte an er beflößet wird) Teuerow und Buchholz vorbey durch den Münchehofersee Buchwitz, auf die Hermsdorfsche Mühle, in den Streganzsee, in welchen durch einen kleinen Graben das Wasser aus dem Tiefen See fällt, geht auf die Prierosche Mühle, in das Prierosche Schulzenwasser, Wuschsky genannt, in welchen auch das Wasser aus den im Teltowschen Kreise belegenen Teupitz- Groß-Köris- Hölzern- und Hust-Seen fällt. Von hier an heißt die Dahme das Altefließ, geht in das Dolgenbrodsche Fließ, nimmt das Wasser aus den Storkowschen, Wolziger und Langen-See zu sich, geht durch die Dolgenbrodsche und Gussowsche See Triebe, durch das Bindowsche Fließ in den Cabelowschen, Lanke- und Kriepel-See, wo der Ukelaysee anstößt, bey Neuemühle im Teltowschen Kreise vorbey, fällt in das Niederlöhmsche Wasser, in welches der Crossin geht, geht im Teltowschen durch den Ziethenschen See, durch den Seddin, Krampenbude und mittelst einer Schleuse in den Langensee, bey Cöpnik in die Spree.

Dargersdorfsche See, hängt mit dem Bollivienſee zusammen. s. Bachefließ.

Dedelowsche Bache, in der Uckermark, kommt aus dem Parmschen See und geht über Schapow, Dochow, Falkenhagen, Dedelow und Schönwerder in die Ucker.

Degebrod, im Mentzschen Forstrevier Amts Zechlin.

Dewiensee, in der Uckermark, unweit Grimnitz in der Königl. Forst. s. Grimnitzsee.

Dewien, s. Finow.

Dehm, ein See im Lebusschen Kreise, in der zum Amte Fürstenwalde gehörigen Hangelsbergschen Heyde an der Spree, er ist 468 Morgen 91 □R. groß.

Dellen (Döllen) Fließ, im Niederbarnimschen Kreise, ergießet sich aus dem eine halbe Meile langen in dem Königl. Reiersdorfschen Forstreviere, auf der Gränze zwischen der Mittel- und Uckermark liegenden See, der große Döllen genannt, welcher 700 Morgen groß ist, fließt durch den kleinen Döllensee, 118 Morgen groß, drey Meilen lang zwischen Kregelin, eine halbe Meile von Zehdenick, und Liebenwalde in die Havel. Es wird bis zur Höppenschen Ablage Holz darauf geflößet. Die beiden Seen gehören zum Amte Zehdenick.

Dergischowsche (Dergowische, Dergesowische) See, im Teltowschen Kreise, bey dem Dorfe Dergischow Amts Zossen, hat seinen Zufluß aus dem Hechtsee, und geht die Stadt Zossen vorbey in das Nottefließ.

Diedersdorfsche See, im Lebusschen Kreise, zwey Seen, unweit des adelichen Dorfes gleiches Nahmens, an den Gränzen des Städtchens Seelow und adelichen Dorfs Friedersdorf, hat keinen Abfluß.

Dimderfließ, kommt aus Sachsen aus dem Baruthschen Busche, fällt in den Gottowschen Teich, wodurch das Gottowsche Eisenhüttenwerk das Wasser erhält. Wenn die Dahme hineingeleitet und gehörige Schleusen angelegt würden, könnte man über Trebbin nach Potsdam in die Havel kommen.

Dobbrikow, zwey Seen im Amte Zinna, kommen in einem engen Grunde mit einander zusammen.

Dobrow,

Dobrow, ein kleiner See im Bees- und Storkowschen Kreise, hinter dem prinzlichen Dorfe Schwerin. Aus diesem geht durch ein Fließ das Wasser auf die sogenannte Eurth- oder Schwerinsche Mühle, und fällt in den Bugkschen, oder wie er hier heißt, Schwerinschen See.

Dolgen, ein großer See im Bees- und Storkowschen Kreise, ½ Meile lang, heißt auch der Storkowsche See, Schloß- und Stadtsee. Er ist mit Heyde umgeben, und geht von dem Wendischrietzer Mühlenfließ bis an Storkow. Im Jahr 1747 ist er zur Flößerey eingerichtet, und sind zu dem Ende ober- und unterhalb Fangschleusen angelegt worden. Er empfängt das Wasser aus dem Scharmützelsee, geht durch das Storkowsche Mühlenfließ bey Cummersdorf vorbey und fällt bey Wolzig in den Wolzigersee. (s. Glubigsee.)

Dolgensee, im Bees- und Storkowschen Kreise, hinter dem prinzlichen Dorfe Colberg bey dem Katzenberg und Dubrow, stößt an das Fließ, welches von der Prierosschen Mühle durch die Wuschky hinter Prieros hinläuft, (s. Dahmefluß) und wird beflößet.

Der große und kleine Dolgen, in der Uckermark. Der große Dolgen, an Templin, zu welcher Stadt er auch gehöret, erstrecket sich fast eine Meile.

Dolgensee, im Oberbarnimschen Kreise, bey Friedland, fällt in den Kietzersee.

Dolgenbrodtfließ, im Bees- und Storkowschen Kreise, ist ein Theil der Dahme bey Dolgenbrodt belegen, zwischen dem Prierosschen Schulzenwasser und dem Dolgenbrodtschen oder Gussowschen See, Triebe genannt. Wird beflößet.

Dolgenbrodtsee, im Bees- und Storkowschen Kreise, bey Dolgenbrodt, heißt auch Triebe, oder nach dem auf der andern Seite liegenden teltowschen Dorfe Gussow der gussowsche See. Durch diesen See fließt die Dahme nach dem blindowschen Fließ. (s. Dahme.)

Dolgow, ein zum Amte Rheinsberg gehöriger See, im Zühlenschen Forstrevier.

Dorfsee, es sind in der Uckermark drey Seen, die diesen allgemeinen Nahmen führen, nämlich bey Baumgarten, Grüneberg und Schwaneberg.

Dossefluß. Derselbe entspringt hinter der sogenannten faulen Pforte, zwischen dem Prignitzschen Städtchen Meyenburg und den mecklenburgschen Dörfern Pribor und Massow, in dem auf der Gränze liegenden sogenannten streitigen Birkenbruche und berühret bey dem mecklenburgschen Dorfe Schönberg etwa ¼ Meile das Mecklenburgsche. Er geht Freyenstein vorbey links der wittstockschen Stadtheyde, woselbst bey der Walkmühle das von der berlinkenschen See kommende Fließ eintritt. Von da geht er auf die rothe Mühle, auf Wittstock, sodann ein Arm durch die Stadt Wittstock, der rechte Fluß aber um die Stadt, und nimmt nachher die Glintze auf, geht ferner auf die Dörfer Dossow, Fretzdorf, Teetze, auf Wusterhausen, Neustadt, Hohenofen, hängt mit dem Rhin zusammen und fällt bey Vehlgast in die Havel. Von der faulen Pforte an bis an das Dorf Dossow ist dieser Fluß weder flöß- noch schifbar. Oberhalb Wittstock längst der Stadtheyde würde er auch nicht dahin zu bringen seyn, denn er hat daselbst viele Krümmungen und zu wenig Wasser. Unterhalb Wittstock könnte es bewerkstelliget werden, wenn, wie durch die Neue Doße zum Theil geschehen ist, die Krümmungen abgestochen, die Dosse ausgegraben und gehörige Schleusen angelegt würden. Dadurch würde zum Vortheil der

Städte Wusterhausen, Kyritz und Wittstock der Transport des Salzes und anderer Kaufmannsgüter von Wittenberge und Havelberg zu Wasser bewerkstelligt werden können.

Dosse und Muhre, im Niederbarnimschen Kreise. Dieser Bach geht von der Oranienburgschen Mühle ab, trocknet zuweilen bey trocknen Jahren aus, und ist daher nicht flößbar. Er macht bey Oranienburg die Gränze zwischen dem Niederbarnim- und Glien- und Löwenbergschen Kreise, führt anfänglich den Nahmen Dosse, da wo er von dem Schweizergraben abgeht, nimmt er den Nahmen Muhre an, und heißt wieder Dosse da wo er die Havel am Finowschen See erreicht.

Dömeritzsee, an der Gränze des Nieder- und Oberbarnims, des Lebusschen und Teltowschen Kreises. Er hängt mit dem Flacken- und Kalksee zusammen und geht in die Spree. s. Tasdorfsche Fließ.

Dömnitz, in der Prignitz. Dieser Fluß entspringt auf dem Ladenbeckschen Felde, eine halbe Meile von Pritzwalk, geht diese Stadt vorbey und fällt 1 Meile davon beym Dorfe Helle in die Stepnitz. Bey recht hohen Wasser ist er flößbar.

Dowinsee, in der Grimnitzschen Heyde. Er ist 71 Morgen groß und gehöret dem Joachimsthalschen Gymnasium zu Berlin.

Dranseersee, in der Prignitz unterm Amte Wittstock, stößt an das Dorf Schweinreich.

Dreetzsche See, im Ruppinschen, er nimmt einen kleinen Fluß die Baselitz auf, welcher sich in den Wiesen sammelt. (s. faule Rhin.)

Drewitzbache, s. Bache bey Drewitz.

Driestsee, im Ruppinschen Kreise beym Dorfe Stöllen, unweit des Städtchens Rhinow. Es wäre zu versuchen, ob aus diesem See nicht ein Kanal nach dem Rhin könnte geleitet werden.

Drömling, ein großes Bruch von einigen Meilen im Umfange, woran die Altmark, das Halberstädtsche, Braunschweigsche und Magdeburgsche Theil haben. In selbiges geht die Ohra, verliert sich in selbigem und tritt wieder heraus. Es wird jezt urbar gemacht.

Dühme (Dumme) entspringt im Lüneburgschen unweit des Altmärkschen Amts Diesdorf, geht bey Dahne, Sieden- Dolsleben, Tilsen, Klein- und Groß-Gerstädt und Boddenstädt nach Salzwedel, und ergießt sich daselbst bey der Grothenschen Mühle in die Jeetze. Dieser Lauf des Flusses ist eigentlich ein Kanal, den man aus der Dühme nach der Jeetze gezogen hat, um der Stadt Salzwedel mit Hamburg, Lübeck und Magdeburg Communication zu verschaffen. Denn die Jeetze geht durch das Lüneburgsche in die Elbe. Der ehemalige Lauf der Dühme ging von Tilsen über Bombeck, Rokkentien und Berge ins Lüneburgsche in die Jeetze. Weil aber die Jeetze im Lüneburgschen nicht gehörig geräumet worden, so hat die Schiffahrt durch obigen Kanal nach der Elbe aufgehört, könnte aber durch gehörige Räumung wieder hergestellet werden.

Dunkelsee, ein stehendes Wasser bey Prützke, im Zauchischen Kreise.

Eggersdorfsche Mühlenfließ, im Niederbarnimschen Kreise, entspringt unweit Gielsdorf, geht von da nach Eggersdorf, Petershagen und Schönebeck, treibt verschiedene Mühlen und fällt in die Spree. Ist nicht schifbar.

Eiserbude,

Liserbude, in der Biesenthalschen Forst, s. Finow.

Elbe.*) Sie hält, nachdem sie von Magdeburg aus mitten durch das Herzogthum gleiches Nahmens kommt, von Ferchland im Magdeburgschen an bis unterhalb Sandau die Gränze zwischen der Altmark und dem Herzogthum Magdeburg, den kleinen Strich zwischen Schönhausen und Fischbeck abgerechnet. Auf diesem Lauf, in welchem sie bey Polkau die Altmärksche Gränze erreicht, geht sie auf Tangermünde, wo der Tangerfluß eintritt, ferner neben den Altmärkschen Dörfern Hemerten, Storkow, Bülberge bis auf Arneburg, sodann links von Sandau neben Beverlake, Hoffzumthen, Räbel bis Werben, wo sie beym Havelort, einer kleinen sogenannten Insel, die Havel einnimmt. Von hier geht nun die Elbe zwischen der Altmark und Prignitz, neben den Altmärkschen Dörfern Neukirchen, Steinfeld bis Wittenberge, woselbst aus der Prignitz die Stepenitz eintritt. Nicht weit unterhalb Wittenberge hört die Altmärksche Gränze auf, die Elbe geht nunmehr zwischen der Prignitz und dem Lüneburgschen, neben Schnakenburg, wo der Aland eintritt, und Lentzen, bis nach Dömitz, unterhalb dessen, da wo sich Mecklenburg und die Prignitz scheidet, die Elde einfließt.**) Die Schnelligkeit des Stroms ist ausserordentlich, und diese macht die kostbare Einschränkung der Ufer durch Buhnenwerke u. d. g. so wie die Elbdämme und Deiche nothwendig.***)

Elde. Dieser Fluß kommt aus dem Mecklenburgschen und zwar aus dem Plauenschen See, welcher Gemeinschaft mit dem Müritzsee hat. Er geht von Plauen ab im Mecklenburgschen, woselbst auch ein Kanal aus selbigem, die neue Elde genannt, blos im Mecklenburgschen zur Elbe führet. Der eigentliche Strom geht von Garlosen im Mecklenburgschen bis zum Prignitzschen Dorfe Krienitz, fließt sodann zwischen dem Mecklen- und Brandenburgschen bis an das Eldenburgsche, von da auf das mecklenburgsche Dorf Polz, wo er wieder das Brandenburgsche und Mecklenburgsche scheidet bis an den Garzersee, welcher

*) Bekanntlich einer der Hauptflüsse Teutschlands, welcher in Schlesien auf den dem Grafen von Schafgotsch zugehörigen Riesengebirgen, eine Viertelmeile von der böhmischen Gränze, im Hirschbergschen Weichbilde, zum Fürstenthum Jauer gehörig, entspringt.

**) Bekanntlich geht die Elbe über Hamburg in die Nordsee.

***) Damit die Deiche unter gehöriger Aufsicht sind, werden in der Altmark nach der Teichordnung vom 20ten Dezember 1695 (Myl. Corp. Const. March. IV. Th. II. Abtheil. IV. Kap. Nr. VIII. Spalte 255) jährliche Teichschauen gehalten. Hiezu ist ein besonderes Eld-Deich-Directorium unter dem Vorsitz der Altmärkschen Krieges- und Domänen Kammer-Deputation. Es sind zwey Haupt-Deich-Reviere, nämlich 1) von Werben bis in der von Jagowschen Garbe, 2) von Hemerten bis Tangermünde und von Altenzaun bis Werben, deren jedem ein Teichhauptmann vorgesetzt ist. Nach der alten Deichrolle betragen die Deiche, die Ruthe zu 14 Werkfuß gerechnet

in der Ober-Schau	5299 Ruthen	9 Fuß	4 Zoll
in der Unter-Schau	4434 —	2 —	— —
Ueberhaupt	9733 Ruthen	11 Fuß	4 Zoll.

In der Prignitz ist eine ähnliche Anstalt und eine besondere Buhnenkasse errichtet worden, zu welcher alle diejenigen verhältnißmäßig beytragen müssen, welche innerhalb des Deichbanns Grundstücke besitzen. (S. Reglement vom 6ten Febr. 1737. Myl. Corp. Const. March. IV. Th. II. Abtheil. IV. Kap. Nr. XXII. Spalte 347.) Die Deiche in der Prignitz sind in drey Abtheilungen getheilt, die erste erstreckt sich von Quitzöbel bis Wittenberge, die zweyte von Wittenberge bis Lenzen, die dritte von Lenzen bis an die Mecklenburgsche Gränze. Das Deichdirectorium besteht aus 2 Deichhauptmännern, dem Rendanten der Buhnenkasse und dem Deich- und Damm-Inspector. Die Elbzölle werden an seinem Orte, wenn von den Zöllen überhaupt die Rede seyn wird, angezeigt werden.

Digitized by Google

cher Brandenburgisch ist, in welchen sich die Elde, nachdem sie die Löcknitz unterhalb Eldenburg aufgenommen, ergießt, und geht vor Dömitz im Mecklenburgschen in die Elbe. Die Flößerey auf der Elde ist wegen der vielen Mühlen sehr beschwerlich.

Elsterwerder (Elsterbusch) im Oberbarnim, durch selbigen fließet ein kleines Fließ, welches durch den See Betzow nach dem Hohenfließ geht. s. Hohefließ und Wedigendorfsches Fließ.

Emster. Wie dieser Fluß entspringt, ist beym Closterse Amts Lehnin schon vorgekommen. Er geht durch den Nahmitzschen Graben in den Nahmitzsee, durch den Streng in den Mohrsee und Rietzenschen See und heißt von da an Emster. So geht er durch den Jeseritschen Damm, durch die Golwitz- und Wustsche Wiesen gegen das Dorf Kleins-Creutz in die Havel. Er ist nicht zu allen Zeiten schifbar. s. Closterse.

Fährsee, in der Uckermark, ein sehr großer See, der sich auf $1\frac{1}{2}$ Meile erstreckt, und einer von den vornehmsten Seen ist, wodurch die Flößfahrt aus dem Lebauischen See in die Havel befördert wird. Er bekömmt verschiedene Nahmen, nach den verschiedenen Oertern wo er anstößt, und heißt Oberfährsee, der nach Templin gehört, Unterfährsee, Weinbergsee und Teichsee. s. Templiner Kanal.

Der Fänger, ohnweit Straußberg zwischen dem Straußbergschen Stadtfelde und der Wesenthalschen Heyde. Er nimmt das von der Wesenthalschen Mühle kommende Fließ auf und wird durch ein Fließ, welches die Spitzmühle treibt, mit dem Betzowsee verbunden. s. Betzow und Hohefließ.

Fahrlandsche See. im Havellande bey Fahrland, hat mit der Wublitz bey Marquard, folglich mit der Havel Verbindung, ist jedoch nicht schifbar.

Falkenhagensche See, ein stehender See im Havellande bey Falkenhagen.

Fahrt, in der Prignitz. Der Fluß Löcknitz, sobald derselbe Gadow passiret, erhält zwischen der Lanzer Mühle und dem Dorfe Lanzen in der Gegend von Wustrow den Nahmen die Fahrt, und geht Gadow vorbey durch einen Theil der Lenzenschen Kuhblanke und das Haynholz in den um Lenzen fließenden See zwischen Seedorf und Eldenburg in einen Arm der Elde. (s. Elde.)

Faule Havel, ein Ausfluß der Havel hinter Bernsdorf und Tornow an der Mecklenburgschen Gränze, welcher den Templiner Kanal aufnimmt und in die rechte Havel bringt.

Faule Rhin, im Ruppinschen Kreise. Dieser fällt aus dem Dreetzersee und vereiniget sich unweit Dreetz mit dem Blanken Rhin.

Faule See, im Teltowschen Kreise. Dieser empfängt das Wasser aus dem Clausdorfschen See, fließt die Stadt Zossen vorbey in das Nottefließ.

Faule See, bey Weissensee im Niederbarnimschen Kreise.

Faule See, im Lebusschen Kreise, bey der Stadt Müncheberg, wird von dem sogenannten Kirchensee bewässert; es geht aus selbigem ein Fließ nach dem Schlagenthinschen See.

Faule See, bey Garzin im Oberbarnimschen Kreise.

Faule

Faule See, s. Garzau- auch Garzinsche Seen.

Faule See, im Oberbarnimschen Kreise, entspringt aus den Ausflüssen der Oder, geht um die Stadt Wrietzen, fliesset wieder in die Oder, und kann mit kleinen Kähnen beschiffet werden.

Fehlungs See, im Teltowschen Kreise, liegt in der Dabendorf- und Zossenschen Hütung, empfängt das Wasser aus den Prierosseen, und hat keinen Ausfluß.

Felchow See, in der Uckermark, ein großer See unweit des Dorfs Felchow, welches nach Schwedt gehöret.

Fercheser See, im Havelländischen Kreise, an Ferchesar bey Rathenow, woselbst er seinen Anfang nimmt. Er geht Semlin, Wasserſuppe, Hohennauen, wo er von diesem Orte, und bald darauf den Nahmen Stollensee erhält, vorbei in die Havel. Ist nicht schifbar.

Fern-Neuendorfsche See, im Amte Zossen, erhält sein Wasser aus dem Mönchsee.

Fett See, in dem Liepschen Forstrevier zum Amte Chorin, 30 Morgen groß.

Filtzer See, in der Prignitz zum Amte Zechlin, liegt bey dem Mecklenburgschen Dorfe Dimitz.

Finow Fluß (Fine, Vine, Füne, Furth *), entspringt ohnweit Biesenthal aus 4 zusammenkommenden Fliessen, dem Rüdenitzschen, Hellmühlschen, Stresenschen und Sydowschen Unter diesen ist das Rüdenitzsche Fließ das Hauptfließ. Es entspringt unweit des Dorfs dieses Namens, treibt die Langerönnemühle, fällt auf Biesenthalschen Boden in das von Lanke und der Hellmühle kommende Hellmühlsche Fließ, nimmt das Fließ aus der Streſe, zum Amte Biesenthal gehörig, zu sich, und geht auf die Kießmühle bei Biesenthal. Hinter dieser Mühle erhält dieses Fließ den Namen Finow, und nimmt daselbst das Sydowsche Fließ, welches von Sydow und Gründel kommt, sich oberwärts mit einem kleinen Fließ aus dem See Dewin und Blinden Pfuhl vereiniget hat, und in den Heegesee läuft, auf, treibt die Wehrmühle, geht durch den Hammerteich, und nimmt in diesem Laufe ein Fließ aus den beyden Seen Groß- und Kleinzurbar, auch eins von dem Groß- und Klein-Sammitsee, zu sich, fällt durch den unterhalb vor dem Hammerteich befindlichen Ahlkasten, nimmt auf seinem Lauf nach dem Dorfe Schöpfurth das Brendensche Fließ, welches von Brenden kommt, und durch die beyden zum Amte Biesenthal gehörige Seen die Mittelrende und Eiserbude geht, zu sich, und vereiniget sich mit der Altenfluth, welche von Zerpenschleuse und von der Havel herunter kommt, und die von der Rühlsdorfschen Gränze ein kleines Fließ, welches vom Pechteich kommt, zu sich genommen hat. Bey Schöpfurth treibt die Finow

*) Dieses Nahmens, Furth, wegen (S. Beckmann Beschreibung der Mark Brandenburg, 4. Thl. 1. Abtheil. 4. Kap. S. 18.)

Man vergleiche auch dieses Flusses und des Finow Kanals wegen des Hrn. O. K. P. von der Hagen Beschreibung der Kalkbrüche bey Rüdersdorf — des Finow Kanals u. s. w. (Berlin 1785, 4.) Seite 93.

die Mühle, geht auf das Messingswerk Hegermühle, die Eisenspalterey und den Kupferhammer, und nachdem sie das Rogäser Fließ eingenommen, auf Neustadt Eberswalde, woselbst sie vor dem Unterthore sich mit der Schwärze vereiniget. Nachdem sie bey Neustadt durch die Schleuse gegangen, ergießt sie sich durch schönen Wiesengrund in zweien Aermen durch Niederfinow, nimmt das bey Hohenfinow entspringende mit dem Papenfließ sich vereinigende Markscheidfließ und noch ein anderes Fließ zu sich, und ergießt sich bey dem Dorfe Liepe durch den dortigen See in die Oder. Dieser Fluß ist eines theils wegen der beträchtlichen Werke, welche er treibt, andern theils wegen der durch ihn bewürkten Vereinigung der Havel und Oder, merkwürdig. Von letztern wird unter dem folgenden Artikel Finow Kanal die Rede seyn. Der Werke, welche der Fluß treibt, ist bey Beschreibung seines Laufs gedacht worden, er treibt sie sämmtlich, oberschlächtig, das Gefälle ist an manchen Orten 15 Fuß.

Finow Kanal. Dieser Kanal, welcher mittelst des Finow Flusses die Oder und Havel vereiniget, nimmt oberhalb des Amtshauses zu Liebenwalde von der sich in zwei Aerme theilenden Havel, wovon der zur linken beym Amte vorbey gehende Arm der Voßgraben genannt wird, nahe bey der Stadt seinen Anfang, und geht unterhalb Niederfinow in die Oder. Den Anfang macht ein aus der Havel kommender Kanal, die Altefluth genannt; dieser vereinigt sich zwischen der Grafenbrükschen und Schöpfurthschen Schleuse mit der Finow, und von da an ist der Lauf des Kanals mit dem vorhin beschriebenen Laufe des Finowflusses derselbe. Dieser von 1605 bis 1620 angelegte *) im dreißigjährigen Kriege völlig ruinirte und verfallene, von Friedrich dem Großen 1746 und in den folgenden Jahren aufs neue mit vielen Kosten **) angelegte Kanal, ist von Liebenwalde bis in den Liepschen See 10963 Ruthen oder beynahe 4¾ Meilen lang, und hat 127 Fuß

*) Die Geschichte dieses Kanals findet man ausführlich und gründlich in des Hrn. O. K. P. v. d. Hagen eben angeführten Werke S. 94, u. f.

**) Zum Finow Kanal sind, das Holz mitgerechnet, folgende Kosten verwandt worden:

Aus der Kurmärkischen Landschaft sind zinsbar aufgenommen:

	104,000 Rthlr.	
	25,000 —	
	30,000 —	
		159,000 Rthlr.
Von der Pommerschen Kammer an Lübzinschen Geldern		10,000 —
Aus der Extraordinarien-Casse in den Jahren		
17⅔	3000 Rthlr.	leichtes Geld, theils Sächsisches theils Brandenburgisches.
17⅔	10,000 —	
17⅔	8771	
17⅔	12,000 —	
		33,771 —
Von Particuliers zinsbar aufgenommen, von 17⅔		46,000 —
	Summe	248,771 Rthlr.
Hiezu kommt: Zum Bau einer massiven Schleuse zu Graffenbrück		30,000 —
	Summe	278,771 Rthlr.

Digitized by Google

Fuß 6 Zoll Gefälle. Rechnet man hiezu die Weite vom Voßgraben an bis zur Düsterlackschen Schleuse von 1545 Ruthen und 11 Fuß $3\frac{1}{2}$ Zoll Gefälle; so ist die ganze Länge des Kanals 12508 Ruthen oder beynahe $5\frac{1}{3}$ Meile und das Gefälle 138 Fuß $9\frac{1}{2}$ Zoll, welches letztere wegen des veränderlichen Wasserstandes der Oder selten gleich ist.

Um den gedachten Voßgraben, dem es an Wasser fehlte, besser zu speisen, hat man (1780) einen Kanal aus der großen Havel in den Voßgraben beym Amte Liebenwalde angefertigt, welcher 310 Ruthen lang und im Grundbette 16 Fuß breit ist. In der alten Havel sind zwey Schleusen von Holz, die Düsterlack- und Liebenwaldsche Schleuse. Durch diese geht alles was den Kanal passiret, also auch die Schiffe, welche von Zehdenik die Havel herunter kommen, weil der Voßgraben oberhalb des Finow Kanals nicht schifbar ist. Im Kanal selbst sind, ausser jenen beyden, folgende funfzehn Schleusen, sieben massiv und acht von Holz *):

	Nahmen der Schleusen	Entfernung	Die Schleuse ist lang	Die Schleuse ist breit	Gefälle Fuß	Gefälle Zoll
1	Vom alten Voßgraben bey der Liebenwaldschen Brücke bis Zerpenschleuse	Ruthen 2615	Fuß 189	Fuß 22	7	—
2	Von da bis zur Rühlsdorfschen Schleuse incl.	580	189	22	7	2
3	Bis zur Lesenbrükschen	482	189	22	8	6
(*)4	— — Grafenbrükschen	572	189	22	10	6
(*)5	— — Schöpfurthschen	1240	189	21 F. 5 Z.	11	—
6	— — Steinfurthschen	306	196	36	3	—
(*)7	— — Hegermühlschen	674	189	22	12	10
8	— — Wolfswinkelschen	490	189	22	8	—
9	— — Drathhammer	184	189	22	12	6
(*)10	— — Kupferhammer	630	189	22	13	—
(*)11	— — Neustädtschen	490	—	—	10	6
	vom Ober- bis zum Mittelthore	—	167	22	—	—
	- Mittel- - Unterthore	—	189	22	—	—
12	— — Ragöser	750	196	36	6	—
(*)13	— — Stecherschen	950	196	36	6	—
14	— — Niederfinowschen	250	196	36	7	—
(*)15	— — Liepschen Schleuse	750	196	36	4	6

Der obere Theil des Kanals von Liebenwalde bis unterhalb Grafenbrük heist die Fluth oder lange Trödel, und ist 30 bis 40 Fuß breit. Die Finow hat keine gleiche Breite. Von Niederfinow bis in den Liepschen See ist der Kanal 4, 5 bis 6 Ruthen breit. Wegen der Graben, Kanäle und Fliesse, die in den Finow Kanal gehen, und mit zu seiner Speisung dienen, siehe: Wehrbelin; Pechteich; Nettelgraben; Bukow; Möllen; Uder-See; Schwärtze; Ragöser; Papenfließ.

Der

*) Die massiven Schleusen sind mit einem (*) bezeichnet. Jede Schleuse hat einen Schleusemeister. S. deren Instruktion in Myl. C. C. M. Cont. III. Spalte 161. 166.

Der Zoll, welcher von den Zollämtern *) erhoben und zur Kurmärk. Kammer berechnet wird, steht unter Direktion eines Zolldirektors zu Neustadt Eberswalde und einem Kontrolleur zu Liebenwalde. Der Kanal hat eigene Gerichtsbarkeit, welche von einem Justitiarius, dem Zolldirektor und Ober-Schleuseninspektor versehen wird; auch eine besondere Baukommission. Im Jahre 1751 ist der Finow Kanal der Oberaufsicht der Kurmärkischen Kammer übergeben worden.

Flacken See an der Gränze des Ober- und Niederbarnims. S. Tasdorfsche Fließ.

Flietsche Bach, in der Uckermark, er kommt aus dem Großwaldschen See, geht über Kalkstädt, Flieth und fällt bei Fergitz in die Ucker.

Flösser Graben (der neue), im Bees- und Storkowschen Kreise, ist ein vor etwa 50 Jahren gemachter Graben zum Holzflössen, aus dem Lebbinichenschen See, bey Rieplos vorbey, durch den Stansdorfschen Küchensee, bey Stansdorf und Cummersdorf vorbey, in den Woltziger See.

Flörh (Fließ, Fleuth), im Prignitzschen und Ruppinischen, entspringt zwischen den Dörfern Grabow und Bantikow, und geht unweit Wusterhausen in die Dosse.

Flöten See, s. Boitzenburgsche Seen.

Forellen Fließ. Entspringt bey Bardenitz an der Treuenbritzenschen Gränze, und geht in das Beelitzer Fließ.

Förster See, in der Rüdersdorfschen Heide, 37 M. 93 □R. groß. Er gehört zum Dienste des jedesdesmaligen Försters.

Freeze (Jeze, Jeeze), dieser Fluß entspringt oberhalb Ferchau aus verschiedenen Quellen, die Kohlstätte genannt werden, berühret die Altmärkischen Oerter, Apenburg, Saalfeld, Mandorf, Kricheldorf, und geht auf Salzwedel, woselbst er sich in verschiedene Aerme theilet, deren einer die Alt- und Neustadt von einander theilet, die sich aber bey der Ledermühle wieder vereinigen. In dem Salzwedelschen Kreise nimmt er verschiedene kleine Bäche und Springe auf, geht durch das Lüneburgsche bey Hitzacker, in einem Laufe von 12 Meilen von Salzwedel, in die Elbe. Bis Salzwedel ist der Strohm nicht schifbar und unbeträchtlich, wegen der Fahrt nach der Elbe vergleiche man, was unter dem Artikel Dühme gesagt worden.

Frechsdorfer See, im Zauchischen Kreise, entspringt bey Frechsdorf aus den Bergen, und fliesset bey Stücken vorbey. Ist nicht schifbar.

Freydorfer See, im Teltowschen Kreise. Zwey kleine Seen dieses Nahmens zwischen Teurow und Freydorf.

Friedersdorfer Flößer Graben. Er ist jezt eingegangen, ging vom Friedersdorfschen Felde nach Cablow, und fiel in das Bindowsche Fließ.

Friedrich Wilhelms Graben. Dieser **) vereiniget die Oder mit der Spree. Er geht aus letzterer, vom Werchensee an, bis bey Brieskow durch den Brieskowsee, in die

*) Diese werden bey den Zöllen überhaupt vorkommen.

**) Der große Kurfürst Friedrich Wilhelm ließ zur Erleichterung des Handes mit der Neumark, Schlesien und Pohlen 1662. unter Direktion des Generalquartiermeisters und Hauptmanns zu Biegen Philipp de Chiese diesen schon 1558 projektirten Kanal anlegen. Im Jahre 1668 wurde die Arbeit geendigt, und 1669 mit der Schiffahrt der Anfang gemacht. S. Beckmann Beschreibung von Frankfurt, Seite 40. u. f. Die Zeichnungen von diesem Kanal s. Seite 56.

Digitized by Google

die Oder. Der Kanal ist fünf Ruthen breit und drey starke teutsche Meilen oder vom Werchensee an der Spree bis zum Brieskersee an der Oder 6280 Ruthen 11 Fuß lang. In der Mitte des Kanals liegt die Stadt Müllrose, und daneben ein großer See, welcher die Schlubbe oder die Schlaube, ein aus der Lausitz kommendes Wasser, aufnimmt. Dieser See bewässert auf beiden Seiten der Stadt den Kanal. Bey Müllrose ist die größte Höhe des Kanals und von beiden Seiten das Gefälle, theils nach der Spree, theils nach der Oder. Von Müllrose bis zur Spree hat der Kanal 12 Fuß; von Müllrose bis zur Oder 74 Fuß Gefälle. Die Spree liegt also 62 Fuß höher als die Oder. Der Kanal hat zehn Schleusen.

	Ort und Nahmen der Schleusen.	Entfernung von einander		Gefälle
	Von Müllrose nach der Spree.	Ruthen	Fuß	Fuß
1	Die Neuhauser Schleuse —) —	—	—	$8\frac{1}{2}$
2	Die Busch- oder Peitz-Schleuse) —)	2708	8	
3	Die Müllroser Schleuse) —)	—	—	$3\frac{1}{2}$
	Von Müllrose nach der Oder.			
4	Die Hammer Schleuse — —	1200	3	12
5	Die Schleuse bey Kunerts — —	196	—	8
6	Die Schleuse zum Weißenspring —	457	—	11
7	Lindowsche Schleuse — —	435	—	12
8	Die Weißenbergsche Schleuse —	440	—	11
9	Schleuse beym Finkenheerd —	284	—	11
10	Briesker Schleuse — —	560	—	9

Gabelsee, bey Falkenhagen im Lebusschen Kreise, an der Wilmersdorfschen Gränze belegen. Aus selbigem geht ein Fließ, welches die Falgenhagensche Mühle treibt und in den Schmelensee fällt. Ist nicht schifbar.

Galligseen, zwey Seen im Lebusschen Kreise dicht bey Falkenhagen.

Gamsee, im Oberbarnimschen Kreise, bey Danneberg auf dem Felde.

Gantzer Fließ, die Landwehre bey Gantzer, im Ruppinschen Kreise, welche aus der Temnitz in den Büknitschen See fällt.

Bey Gartzau im Oberbarnimschen Kreise sind fünf Seen: der halb lange See, Hausee, Brandsee, Zimmensee, und faule See.

Gartzausche Fließ, kommt von Gartzin und geht durch vorgenannte Seen. Ist nicht schifbar.

Gartzinsche Seen, im Oberbarnimschen Kreise, deren sind vier: der Hausee, Blättersee, faule See, halblange See.

Gartzinsche Fließ, im Oberbarnim, kommt von Hohenstein, geht durch den Blättersee auf Gartzau. Ist nicht schifbar.

Genschmarscherſee, im Lebusſchen Kreiſe, eigentlich ein ſtehendes Waſſer, es hat jedoch einigen Zufluß von dem Grundwaſſer der Oder, welches von dem Cüſtrinſchen Vorwerke Bleyen dorthin geführt wird, und von dem Golzowſchen Strom oder der alten Oder, welche aus dieſem See in den ſogenannten Hauptgraben fällt, und bis Guſow u. ſ. w. geht. ſ. Golzowſche Strom.

Gersdorfſche See, in der Greifenberger Kavelheyde in der Uckermark.

Gielsdorfſche Fließ, im Oberbarnimſchen Kreiſe, entſpringt in dem Gielsdorfſchen Elswerder, treibt die Gielsdorfſche Mühle und hat Abfluß in den Straus. ſ. Strausbergſche Fließ.

Gieſenſchlagiſcher See, ein ſtehender See, welcher halb zur Prignitz, dem Amte Zechlin, halb nach Mecklenburg gehört, und nahe an dem Mecklenburgſchen Luſtſchloſſe Canaan liegt.

Glanebeckſee, in der Greiffenbergſchen Kavelheyde in der Uckermark.

Glaſowſeen, (der große und kleine) zwey ſtehende Seen im Niederbarnim, jenſeits des Dorfs Liebenthal in der Schönebeckſchen Heyde. Erſterer iſt 100, der leztere 50 □Ruthen groß.

Glieneke, ein See im Havellande bey Groß-Glieneke.

Glindowſche See, im Zauchiſchen Kreiſe, iſt ein Ausfluß aus der Havel, und hat Zufluß aus dem Plöſſowſchen See, mit welchem er durch einen kleinen Graben beym Dorfe Glindow zuſammen hängt, und können zu dieſem See große Schiffe aus der Havel kommen.

Glintze, in der Prignitz, ein kleiner Fluß. Er entſpringt hinter einem kleinen See bey Saatzke, dreyviertel Meile von der Stadt Wittſtock, geht durch die Dörfer Saatzke, Glieneke und Jabel, Wittſtock dicht vorbey und gleich hinter der Stadt in die Doſſe. Er hat einen Lauf von nur einer Meile und iſt nicht ſchifbar.

Glodenſee, im Bees- und Storkowſchen Kreiſe. Ein kleiner geſchloſſener See unweit Schadow in der Heyde, nach der Grubenmühle zu. Bey großen Waſſer vereinigt er ſich durch ein Luch mit der Spree. Wird nicht befiſchet.

Glubigſee, (der große und kleine,) im Bees- und Storkowſchen Kreiſe. Der große Glubigſee hat etwa ¼ Meile im Umfange, liegt mitten in der Heyde bey Neumühl, empfängt durch ein kleines Fließ etwa 100 Schritt lang das Waſſer aus dem Spring- oder Grundſee und fällt in den kleinen Glubig. Seit 1747, als der Storkowſche Kanal angelegt worden, wird das Holz aus den Laufbergen hier gelaſtet und geht die Fahrt durch die Fangſchleuſe bey Neumühl nach den Scharmützel, ferner durch die Schleuſe bey Wendiſch-Rietz durch das Rietzſche Fließ nach den Storkowſchen See, von dort durch das Storkowſche Mühlenfließ nach dem Wolziger See, von dort bey Dolgenbrodt, Bindow u. ſ. w. vorbey auf Neue Mühle, Cöpnick nach Berlin.

Görlin, ein zum Amte Rheinsberg gehöriger See im Mentzſchen Forſtrevier Amts Zechlin.

Alt-Golmſche Fließ, im Bees- und Storkowſchen Kreiſe, ein kleines Fließ in der Heyde, welches aus Quellen entſpringt und ſich in der Heyde wieder verläuft.

Goh-

Gohlitzer See, im Zauchischen Kreise, liegt in der Lehninschen Heide, ¼ Meile vom Amte Lehnin, unweit Redel, entspringt aus sich selbst und geht in den Klostersee. Er hat sehr schöne Fische, besonders Barsche.

Gollinsee, (der große) bey Gollin in der Uckermark.

Golzowsche Strom, im Lebusschen Kreise, ein Theil der alten Oder, welcher bey Golzow diesen Nahmen bekommt, nachdem er vorher der Manschenowsche Strom geheißen, und sich in zwey Arme getheilet, wovon der eine in den Genschmarschen See fällt und durch den Hauptgraben bis nach dem adelichen Dorfe Güsow geht, der andere aber bey den königlichen Dörfern Langsow und Werbig vorbey, bey Gusow sich mit ersterm vereinigt. s. Manschenowsche Strom.

Goldbache, in der Altmark, entspringt hinter Weteritz, ½ Meile von Gardelegen und fällt bey lezterm Orte in die Milde.

Görnersee, ein kleiner See im Havellande.

Gottsdorfsche Mühlenfließ im Zauchischen Kreise, entspringt bey Gottsdorf und geht in das Belitzerfließ.

Gottowsche Fließ, im Teltowschen Kreise, ist nur ein Graben, der das Wasser aus Baruth erhält und wodurch der Gottowsche Hammer getrieben wird. Kann nicht schifbar gemacht werden.

Grabowsee, in der zur Oranienburgschen Forst gehörigen Friedrichsthalschen Heyde. Er gehört zum Amte Friedrichsthal und ist demselben zur Fischerey mit verpachtet.

Gröningersee, im Havellande, an den Neuhausenschen Aeckern.

Gränzgraben, s. Schweizergraben.

Gramtzowsche Seen, zwey Seen in der Uckermark beym Amte Gramtzow.

Graningerseen, im Lebusschen Kreise, drey stehende Seen, an der Gränze des Dorfs Ahrensdorf.

Graßsee, ein kleiner stehender See 50 □Ruthen groß, in der Groß-Schönebeckschen Heyde. Er gehört dem Lehnschulzen zu Schönebeck Erbpachtweise.

Griebaksee, im Teltowschen Kreise zu Dornow gehörig.

Griebenitzsee, im Teltowschen Kreise bey Glieneke Amts Potsdam, ¼ Meile im Umkreis groß. Sein Ausfluß treibt die Walkmühle zu Glieneke und fällt in die Havel.

Grienericksee, beym Schloß und Garten zu Rheinsberg.

Griesensee (der große und kleine) im Bees- und Storkowschen Kreise, von der Kehrigschen und Storkowschen Bürgerheyde umschlossen, und nur durch einen kleinen Damm getrennt. Sie sind nicht flößbar.

Grimnitzsee, in der Uckermark in der Grimnitzschen Forst, ¼ Meile von dem Wehrbelliner- und eine halbe Meile von dem Wolletzsee. Er enthält 2949 Morgen 99 □R. und hat seinen Abfluß nach dem Wehrbellinsee durch einen schmalen Graben. (s. Wehrbellinsee.) Durch eine Vereinigung des Grimnitz- mit dem Wolletzsee würde die Schiffahrt nach der Oder befördert werden können, wenn die zwischen beiden liegende Seen, der Dewien, Mellen und Glambeck zugezogen würden. s. Wolletzsee, Wehrbellinsee, Welse.

Gripkensee, s. Boitzenburgsche Gewässer.

Gottesee, s. desgleichen.

Grabow, ein zum Amte Grimnitz gehöriger See, in der Schönebeckschen Heyde.

Gröbensche See, im Teltowschen Kreise bey Gröben, steht mit dem Siethenschen See in Verbindung, und aus selbigem geht ein Graben nach der Nuthe, wodurch dieser See im Frühjahre flößbar ist.

Große See, s. Weißenseesche Gewässer.

Großräter, in dem Reiersdorfschen Forstrevier, zum Amte Zehdenick gehörig, 76 Morgen groß.

Gruben Mühlenfließ, im Bees- und Storkowschen Kreise, ein kleines Fließ etwa 300 Schritte lang, kommt aus dem tiefen See, treibt die Grubenmühle, fällt in den Melang und wird nicht beflößet.

Grünewaldsche See, in der zum Amte Spandow gehörigen Grünewaldschen Heyde, beym dortigen Jagdschloß. Er wird zum Amte Spandow mit verpachtet.

Grünewald, ein kleiner See bey Klein-Schauen, unterm Amte Storkow, wird nicht beflößet. Er empfängt das Wasser durch den Kelnitz- aus dem Bughschen See, geht auf die Gersdorfer Mühle und in den Wolzigersee.

Große Cüstrin, zwischen den Dörfern Cüstrin und Mahlendorf in der Uckermark, hängt durch einen Kanal mit dem Oberpfuhl bey Lychen zusammen und wird beflößet.

Grummensien, der große, in der Grimnitzschen Heyde, nahe beym Vorwerke Grummensien. Er gehört zum Amte Grimnitz und ist 254 Morgen 98 □R. groß.

Grummensien, der kleine, er ist 14 Morgen 144 □R. groß, liegt in der Grimnitzschen Heyde und gehört dem Joachimsthalschen Gymnasium.

Grundlosen, ein See in der Prignitz, zum Amte Zechlin gehörig ohnweit Sewekow.

Grundsee (Springsee) im Bees- und Storkowschen Kreise, hat $\frac{1}{4}$ Meile im Umfange, und ist rund mit Heyde umgeben. Er erhält sein Wasser durch ein kleines Fließ von etwa 400 Schritt vom Melang, und fällt in den Groß-Glubig. Es kann hier Holz gelastet, und durch den Storkowschen Kanal weiter gebracht werden. S. Dolgen, Glubig.

Güldensee, bey Groß-Köris im Teltowschen Kreise.

Gussowsche See. s. Dolgenbrodsche See.

Halbe See, im Lebusschen Kreise bey Diedersdorf. Er wird durch das Fließ am Neuenhagenschen See bewässert, geht von da nach Diedersdorf und Gorisdorf, treibt die Vogelsang- und Platikowsche Mühle, und fällt hinter dem Dorfe Platikow in die alte Oder. Ist nicht schifbar.

Halblange See. s. Garzau und Garzin.

Halesee, zwischen Wilmersdorf und Schmargendorf, im Teltowschen Kreise.

Hammerteich, in der Biesenthalschen Forst.

Hammerfließ, in der Uckermark, kommt aus dem Templinschen See, und fällt zwischen Templin und Zehdenick in die Havel.

Harnekoptsche Seen, im Oberbarnimschen Kreise, zwei Seen an der Sternebeckschen Gränze. Die Hälfte des einen gehört zu Sternebeck.

Har-

Die Havel, entspringt im Mecklenburgschen oberhalb Fürstenberg, nimmt dort verschiedene kleine Gewässer auf, und erhält bey gedachter Stadt ihren Nahmen. Von hier macht sie eine kleine Strecke bis zum Stolpsee, die Gränze zwischen dem Mecklenburgschen und der Uckermark. Aus diesem See geht sie bis Brederecke durch die Uckermark, und fängt von da wieder an, in ziemlichen Krümmungen zwischen dieser Provinz und dem Mecklenburgschen die Gränze zu halten. Unweit Marienthal macht die Havel eine kleine Strecke zwischen dem Ruppinischen, dann unweit Mildenberg, zwischen dem Glien- und Löwenbergschen Kreise und der Uckermark die Gränze, geht über Zehdenik, durch letztere allein, und erreicht unterhalb Crewelin den Niederbarnimschen Kreis. Durch diesen geht sie auf Liebenwalde, theilet sich in zwei unterhalb Liebenwalde wieder zusammenfliessende Aerme, wovon einer mit dem Finow Kanal in Verbindung steht, ferner auf Oranienburg, macht von da, wo sie zwischen Pinnow und Borgsdorf durchgeht, bis unterhalb Nieder-Neuendorf zwischen dem Glien- und Löwenbergschen, von da bis Spandow, woselbst sie den Werder umfließt, zwischen dem Havelländschen und Niederbarnimschen Kreise, von da aber, nachdem sie letztern verlassen und die Spree aufgenommen, bis Potsdam zwischen dem Havelländschen und Teltowschen Kreise die Gränze. Von Potsdam erstreckt sich die Havel beym Dorfe Caput vorbey, in einer starken Krümmung bis Werder, welches sie einschließt, geht die Dörfer Phöben (Föben), Schmergow, Deetz, wieder in einer starken Krümmung, ferner Golwitz und Wust vorbey, auf Brandenburg, und macht in diesem ganzen Lauf noch bis unterhalb Brandenburg die Gränze zwischen dem Zauchschen Kreise und Havelande. Im Havellande selbst macht die Havel im Zusammenhange mit dem Heiligen-See, Jungfern-See, Fahrländschen See, Schwielow-See, der Wublitz und einem aus dieser nach dem Fahrländischen See gehenden Kanal, eine Insel, der Potsdamsche Werder genannt, welche ungefähr vier Meilen im Umfange hat. Bey Brandenburg theilt sich die Havel in verschiedene Aerme, theilet nicht nur die Alt- und Neustadt, sondern umfließt auch beyde Städte. Unterhalb der Altstadt kommen diese wieder zusammen, die Havel ergießt sich sodann in verschiedene beträchtliche Seen, steht unweit Plaue durch den dortigen See mit dem Plauenschen Kanal in Verbindung, und geht von Plaue, Kaltenhausen und Briest vorbey, allein im Havellande fort. Gleich unterhalb Briest fängt die Havel an, Magdeburg vom Havellande zu scheiden, geht dergestalt Pritzerbe vorbey, auf Rathenow, nimmt den Rhin und die Dosse auf, und fließt über Havelberg, unweit Werben, beym Havelort in die Elbe Die Havel hat sehr flache Ufer, und tritt daher sehr leicht aus. *)

Havelländ-Glienſche Luchgraben. Das große Luch **) des Havelländ- und Glienschen Kreises fängt sich unten beim Dorfe Lochow, in dem sogenannten Näte Winkel am Witzker-See an, und gehet davon der eine Theil bis an das sogenannte Mülenwasser auf dem Brieselang, der andere aber bey Bredow und Zestow vorbey, bis gegen das

*) Vom Gefälle der Havel gegen die Spree und Elbe, siehe Spree.

**) Diese genaue Beschreibung habe ich der Bemühung des Herrn Ober-Deich-Inspektors Licht zu danken.

Digitized by Google

Dorf Rohrbeck. Es ist ungefähr sieben Meilen lang, und eine Meile, an einigen Orten nicht so breit, an andern aber bis zwei Meilen breit.

Das Wasser im Havellande, welches bis zur Urbarmachung dieses Luchs beständige Ueberschwemmungen verursachte, hat nach der natürlichen Lage des Havellandes einen dreifachen Abfall, nähmlich:

1) nach Hohennauen in die Havel unterhalb Rathenow;
2) bey Friesack nach den Rhin zu;
3) zwischen Wustermark und Durotz nach einen Graben, der in den Wublitzsee gehet.

Nach diesem verschiedenen Gefälle des Wassers ist der Abfluß desselben befördert, und es sind darnach die beiden Hauptkanäle und die Haupt- und Nebengraben angelegt worden.

I. Der große Hauptkanal.

Er ist 21,678 Rheinländische Ruthen, oder 2000 Ruthen auf 1 Meile gerechnet, 10¼ Meilen 178 Ruthen lang, und bis an den sogenannten Rhins Mühlendamm, ohnweit des Dorfs Landin 2½, nur unterhalb dieses Dammes Stellenweise 1½, 2 bis 2½ Ruthen breit, 4, 3 bis 2½ Fuß tief.

Dieser Hauptkanal geht von der Havel in grader Linie bis Hohennauen, wo eine Brücke ist, vor der er in den zwischen Wasserfuppe und Semmlin belegenen Hohennauenschen See und aus selbigem durch den alten Rhin, welcher etwas weniges grade gestochen worden, in den zwischen Witzke und Lochow belegenen Witzkersee geht. Von da läuft der Kanal in ein paar Krümmungen bis zur Lochowschen Brücke, die auch die Kornhorstbrücke genannt wird, von dieser in einer Haupt- und drei kleinern Krümmungen bis an den Rhins Mühlendamm und Brücke, nimmt, ehe er diesen erreicht, einen kleinen Graben, der mit dem Hagenschen See in Verbindung steht, auf, geht von diesem Damm in einer Biegung hinter der Kotzenschen Nachthütung vorbey, und von hier in 6 Biegungen bis zur Sentzker Viehbrücke bey Kotzen und Kriele vorbey, und nimmt drey Flügelgraben auf, deren nachher wird gedacht werden. Von der Sentzker Viehbrücke gehet er in 2 Biegungen bis zum Pessinschen oder Sentzker Damm, läuft von da zwischen Sentzke und Pessin, welche durch den Pessinschen oder den sogenannten Sentzker Damm vereinigt werden, durch, und in 2 Biegungen bis zum Wagnitzschen Damm und Brücke, und Wagnitz vorbey, durch die sogenannte Lumtsche Brücke bis an die sogenannte Kahl- oder Springberge. Von da geht aus dem Hauptkanal der Abzugsgraben nach dem Friesackschen Hauptgraben. Von den Kahl- oder Springbergen gehet der Hauptkanal bis an die Pessinsche Heubrücke, macht vor derselben 2 Krümmungen, auf die erstere, welche die stärkste ist, stösset der doppelte Dammgraben, und auf die 2te die beiden Windmühlen Dammgraben, welche von Königshorst herunter kommen. Oberhalb dieser Brücke macht er eine kleine Biegung, von welcher er aber nachher in gerader Linie zuerst durch die Retzowsche und hernach durch die Selbelangsche Heubrücke gehet, bey welcher letztern ein sogenannter Binnen- und Grenzgraben einfällt, der vom Königshorstschen Grenzdamm herunter kommt, und längst des sogenannten Brandenburger Damms gehet. Von hier geht er in 2 kleinen Biegungen

gen

gen bis zur Ribbekschen Heubrücke. Auf die erstere stösset der sogenannte Schwanenhellgraben, welcher von dem Nauenschen Grenzgraben seinen Anfang nimmt.

Von dieser Ribbeckschen Heubrücke gehet er in einigen kleinen Biegungen bis zum Bergeschen Damm, Brücke und Schleuse. Vom Bergeschen Damm gehet er bis zur Liezowschen Heubrücke in grader Linie, von da aber macht er bis dahin, wo der Junen-Graben ausgehet, eine Biegung. Dieser Junengraben ist einer der merkwürdigsten und wichtigsten Graben für das Amt Königshorst, denn durch diesen Graben gehet die Schiffahrt für Königshorst von den drei Brücken ab, bis zum großen Hauptkanal, und durch denselben wird das Amt Königshorst zu trocknen Zeiten mit frischem Wasser aus der Havel versorgt. Vom Junengraben geht der Kanal in einigen Biegungen, die sich bald nach Morgen bald nach Mittag schwenken, durch die Nauensche Viehbrücke bis zum Nauenschen Stadtdamm, wo gleich oberhalb der Brücke der Bredowsche Flügelgraben einfällt.

Von hier schwenkt er sich in einigen Biegungen stark nach Morgen, und gehet in solcher Richtung bis zur Schweinesteigbrücke. Von dieser in einigen Biegungen, davon sich die eine nach Mittag, die andere aber wieder nach Morgen schwenket, gehet er bis zum Brieselang und sogenannten Mühlenwasser Brücke. Hier befindet sich eine Schleuse, welche ihren Namen von dem daselbst wohnenden Heegemeister Brandt erhalten hat, und die Brandtsche Schleuse im Brieselang genennet wird. *)

Bis zu dieser Brieselangschen Schleuse gehört der Kanal eigentlich zum Havelländschen und Glienschen Luche, und ist auch bis dahin ordentlich unter die Interessenten dieses Luchs in Absicht der Räumung vertheilt. Von dieser Schleuse im Brieselang gehet er sodann zwischen der Buthenheyde und durch den Brieselang durch Wiesen, von da zwischen dem Pausin- und Falkenhagenschen Bruch auf der Gränze zwischen dem Havelländ- und Glienschen Kreise in einigen starken Krümmungen durch Wiesen bis zu der Damisbrücke und Damm, woselbst eine Stauschleuse ist, die man der Brandtschen Schleuse zur Unterstützung, in Ansehung der Schiffahrt, wenn das Wasser klein ist, angelegt hat. Von hier gehet er der Niedrigung in den Wiesen nach, zwischen der Falkenhagenschen, Spandowschen und Schönwaldschen Heyde und Bruch in starken Krümmungen, bis an die steinerne Brücke, wo der Schönwaldsche Damm **) über den Kanal führt. Nicht weit von der gedachten Brücke, unweit Nieder-Neuendorf im Glienschen Kreise, verbindet ein Graben, welcher der Nieder-Neuendorfsche Kanal heißt, den Kanal und die Havel, und von hier aus, nämlich der Havel bey Nieder-Neuendorf, ist dieser Kanal bis zu seinen Ausfluß

*) Diese Schleuse ist erst lange nach Abtrocknung des Luchs in neuern Zeiten hieher gebauet, und hat ehemals beym Schönewaldschen Damm gestanden. Ihre Absicht war dort:

1) Das Havelwasser, wenn das große Havelländische Luch, oder eigentlich Königshorst, mit hinreichenden Feuchtigkeiten versehen, abzuhalten, und

2) dasjenige, so von Quaden-Germendorf, Velten, Marwitz, Bötzow, Schönwalde, Rhinow, Henningsdorf und Nieder-Neuendorf kommt, bei Nieder Neuendorf in die Havel zu weisen.

Izt soll dieses zwar die gedachte Schleuse beym Brieselang bewürken. Wer sich aber von der Lage der Sache an Ort und Stelle überzeugt, siehet die Unmöglichkeit sogleich ein, weil das Wasser, welches bis dahin stark Gefälle hat, sich soweit nicht zurück stauen läßt.

**) Hieselbst war ehemals, wie bereits gedacht worden, eine Schleuse.

Digitized by Google

fluß in die Havel bey Hohen-Nauen, unterhalb Rathenow, schifbar. Es können zwar auf demselben nur kleine Breßlauer Kähne fortkommen, jedoch liegt dieses nicht eigentlich an dem Kanal, sondern mehrentheils an den darauf befindlichen Brücken und Schleusen, welchen die gehörige Weite und Höhe mangelt.

Dieser Nieder-Neuendorfsche Kanal hat auch noch die Absicht, zu den Zeiten, wenn das Amt Königshorst Mangel an Wasser leidet, solches aus der Havel mit frischem Wasser zu versorgen, damit aber auch zu den Zeiten, wenn die Havel groß Wasser hat, dasselbe nicht ins Havelländsche Luch kommen kann, so ist bey Nieder-Neuendorf vor der Havel eine Schleuse gelegt, welche die Nieder-Neuendorfsche Schleuse genannt wird. Von da, wo der Nieder-Neuendorfsche Kanal in diesen großen Hauptkanal fällt, gehet er durch die Blockbrücke auf der Poststraße von Bötzow nach Berlin, und von da durch die Marwitzsche Brücke auf den Marwitzschen Damm, über welchen die Heerstraße von Fehrbellin nach Berlin gehet. Bei dieser Brücke befindet sich auch eine Stauschleuse. Von hier gehet er im Glienschen Kreise immer mehr nach Morgen zu, und fast mit der Havel parallel, zwischen den Neuen- und Henningsdorfschen Wiesen, und der Neuendorfschen Heyde, der Bötzowschen Forst und Henningsdorfschen Heyde, sodann durch die Oranienburgsche Zinswiesen, ohnweit Velten vorbey, durch die Zinswiesen, im Leyenbruch bis an den Pinnowschen Damm, woselbst er eigentlich aufhört. Es verbindet ihn zwar von diesem Damm ab ein kleiner Graben mit der Havel, allein in dem gedachten Damm befindet sich auch eine Stauschleuse, welche zu der Zeit, wenn die Havel groß ist, diese Vereinigung aufhebet.

Ehe er aber diesen Pinnowschen Damm erreicht, gleich oberhalb Velten, fällt in denselben der Graben, so von Quadengermendorf herunter kommt, und in der sogenannten Gänselacke seinen Anfang nimmt. Von da, wo der Quadengermendorfsche Graben einfällt, hat dieser Kanal auch nur sein Gefälle nach dem Havelländschen Luche herunter, oberhalb dessen Einmündung aber gewöhnlich nach Pinnow, es sey denn, daß die Havel sehr groß ist.

II. Der Friſacksche- oder kleine Hauptkanal.

Er ist 6767 Ruthen lang, wo er seine gehörige Breite hat, am Ausfluß 24 Fuß, und bey seinem Anfange 12 Fuß breit, und soll eine Tiefe von 4 Fuß haben. Von Friesack an, wo er in den Rhin fällt, geht er durch das Friesacksche Luch, wird unweit Vietznitz mit dem großen Hauptkanal durch einen Queergraben verbunden, geht dann fast immer in gerader Linie ohnweit des Zotzens durch das Friesacksche Luch und den Vietznitzschen Damm und Brücke, wird durch den doppelten Dammgraben durchschnitten, nimmt alsdann den Grenzgraben zwischen Brunn und Betzien, nach diesem die beiden Königshorstschen Hauptabzugsgraben, auf, gehet hierauf durch die Betziensche Hofedienerbrücke, und alsdann durch den Dechtowschen Damm und Brücke bey Seelhorst vorbey. Hierauf nimmt er wieder die beiden Grenzgraben zwischen Dechtow und Hackenberg und der Bärhorst auf, gehet durch die steinerne Brücke, woselbst eine Stauschleuse, beym Vorwerk Nordhof vorbey, und hält von oben gedachten Grenzgraben zwischen Brunn und Betzien fast immer die Grenze zwischen Königshorst und den übrigen Luchinteressenten bis zum Vorwerk Nordhof,

Digitized by Google

hof, theilet von hier die Bär- und Kuhhorst von der Königshorst, den Linumschen Kaveln und dem Flatowschen Luche, und gehet von da im Glienschen Kreise, bey dem Flatow- und Tietzowschen Damm vorbey, durch den zwiefachen Werft, bis nach dem Vorwerk Kienberg. In der Gegend gleich oberhalb des Vorwerks Nordhof nimmt er den Kronprinzen Dammgraben, alsdann einen Theil vom Linumschen Dammgraben, hierauf den Kuhhorstschen Abzugsgraben am Linumschen Damm, nach diesem den Flatowschen Dammgraben, den Müggenhagenschen Graben, den Flügelgraben, um die Fettkoppeln, und verschiedene kleine Graben aus den Fettkoppeln, auf, deren einer, der nach der Windmühle herunter gehet, diesen Kanal durchschneidet, mit dem Nauenschen Dammgraben und durch diesen mit dem großen Hauptkanal verbindet.

III. **Die Haupt-Binnengraben, welche unmittelbar mit dem großen Hauptkanal in Verbindung stehen, und dahin ihr Gefälle haben; diese sind von unten heranf gerechnet.**

1) **Der erste Flügelgraben, 2589 Ruthen lang,** fängt ohnweit des Dorfes Gröningen an, gehet durch das Garlitzer Luch, wo er einige Queergraben aufnimmt, in einiger Entfernung zwischen Nennhausen und Bukow, macht da, wo er sich mit dem dritten Flügel- oder Grenzgraben vereiniget, eine starke Biegung, und geht unweit Kotzen durch den Nennhausenschen Damm in den großen Hauptkanal.

2) **Der zweite Flügelgraben, 1352 Ruthen lang,** geht fast in gerader Linie aus dem dritten Flügel- oder Grenzgraben durch das Damm- und Liepsche Luch, wie auch durch den Liepschen und Dammschen Damm ohnweit des Dorfs Damm in den großen Hauptkanal. Kurz vor seinem Ausflusse bekommt er zwey Aerme, davon der, welcher den Hauptabzug macht, die Kaiserrönne genannt wird.

3) **Der dritte Flügel- oder Gränzgraben, 2460 Ruthen lang,** welcher mit dem ersten zusammen hängt, geht durch das Bukowsche, Barnewitzsche, Dammsche und Buchowsche Luch bey dem zweiten Flügelgraben, der aus demselben herausgehet, vorbey, alsdann weiter durch das Liep- und Möthlowsche Luch, den Möthlowschen Damm, das Sensker, Pessiner, und Wagnitzer Luch, bis an den Hauptkanal. Ehemals ist dieser Graben bis in den Hauptkanal gegangen, gegenwärtig ist derselbe aber davon abgeschnitten, weil er den Dörfern, durch deren Grund und Boden er gehet, den größten Theil des Wassers aus den großen Hauptkanal zuführte.

4) **Die beiden Windmühlen Dammgraben, 3012 Ruthen 6 Fuß lang,** nehmen ohnweit des Amts Königshorst ihren Anfang, vereinigen sich hierauf mit den beiden Königshorstschen Grenzgraben, welche von den Drey-Brücken herunter kommen, und fallen alsdann ohnweit der Pessinschen Heubrücke in den großen Hauptkanal.

5) **Der Binnengraben am Brandenburger Damm 750 Ruthen lang.** Dieser nimmt am Königshorstschen Gränzdammgraben seinen Anfang, gehet den sogenannten Brandenburger Damm lang, und fällt bey der Selbelangschen Heubrücke in den großen Hauptkanal.

6) **Der Schwanenhellgraben 2778 Ruthen lang,** welcher sich von der Nauenschen Gränze anfängt, und denn durch den Litzowschen, Bergschen, Ribbeckschen

und Selbelangschen Grund und Boden, beym Lindholze vorbey, in den großen Hauptkanal gehet.

7) Die beiden Bergschen Dammgraben, 3711 Ruthen 6 Fuß lang. Diese nehmen bey den Dreibrücken ihren Anfang, gehen auf beiden Seiten des Bergschen Dammes lang, und fallen bey der Bergschen Schleuse in den großen Hauptkanal.

8) Der Bredowsche Flügelgraben, 4873 Ruthen lang, fällt in den großen Hauptkanal gleich oberhalb des Rauenschen Damms, und gehet von da bey Bredow und Zestow durch das Wustermarksche, Dürotzsche und Rohrbecksche Luch, unweit Rohrbek vorbey, bis in den Tielensee bey Döberitz. In diesen Bredowschen Flügelgraben fallen noch verschiedene Binnengraben, davon der Schlaggraben, so in den Seegefeldschen und Falkenhagenschen Wiesen seinen Anfang nimmt, durch den Schlagdamm und die Bredowsche Hölzer gehet, und auf der Wustermarkschen Hütung einfällt, der merkwürdigste und 1635 Ruthen 3 Fuß lang ist.

IV. Die Haupt-Binnengraben, welche unmittelbar mit dem kleinen Hauptkanal in Verbindung stehen, und dahin ihr Gefälle haben; diese sind von unten herauf gerechnet.

1) Der Grenzgraben, zwischen Brunn und Betzen, der ohnweit des doppelten Dammgrabens seinen Anfang nimmt, und da in den kleinen Hauptkanal fällt, wo er die Königshorstsche Gränze erreicht.

2) Die beiden Königshorstschen Hauptabzugsgraben, davon der eine am Holzhorstdamm lang gehet, und der zweite am Kronprinzendamm seinen Anfang nimmt, bis in die Eiskutenkoppel doppelt, und von da durch den Plunderbusch bis in den kleinen Hauptkanal einfach gehet.

3) Die beiden Dechtowschen Dammgraben nehmen ohnweit des Dorfs Dechtow ihren Anfang, und endigen sich kurz vor Seelhorst. Jenseit Seelhorst fangen sie wieder an, und fallen alsdann in den kleinen Hauptkanal. Von dem kleinen Hauptkanal gehen sie denn zwar noch bis Königshorst, allein diese Theile von denselben werden eigentlich die Seelhorster Dammgraben genannt.

4) Der Grenzgraben zwischen Dechtow und Hackenberg, fängt vom Unterholze an, stösset auf den doppelten Dammgraben, und gehet von diesem in gerader Linie bis zum kleinen Hauptkanal.

5) Der Grenzgraben zwischen der Bärhorst und Hackenberg, nimmt vom doppelten Dammgraben seinen Anfang, und gehet von da in gerader Linie bis zum kleinen Hauptkanal.

6) Der Kronprinzen Dammgraben, nimmt bey den Dreibrücken seinen Anfang, gehet an der Königshorstschen Gränze lang, und fällt ohnweit des Vorwerks Nordhof in den kleinen Hauptkanal.

7) Die Linumsche Dammgraben, von diesen ist der auf der Seite nach der Kuhhorst zu, zu merken. Er fängt am Kuhhorstschen Damm an, woselbst ein Kuhhorster Binnengraben einfällt, und gehet längst des Linumschen Damms bis zum kleinen Hauptkanal.

8) Der

8) Der Flatowsche Dammgraben nimmt beym Eichholze an den Radewiesen seinen Anfang, gehet den ganzen Flatowschen Damm lang, bis an die neuen Kuhhorstschen Büdnerhäuser, von diesem auf der Gränze der Kuhhorstschen Pertinenzien bis zum kleinen Hauptkanal.

9) Der Flatowsche kurze Dammgraben ist von keiner großen Bedeutung.

10) Der Tietzowsche Dammgraben fängt ohnweit Tietzow an, und gehet von da fast durchaus in gerader Linie bis zum kleinen Hauptkanal.

11) Der Krüggenhagen Graben, dieser kommt aus dem zwiefachen Werft, und gehet durch die Eschlacke, und von da bis zum kleinen Hauptkanal.

12) Der Flügelgraben um die Kienberger Fettkoppeln, dieser nimmt auch seinen Anfang im zwiefachen Werft, und gehet um die Kienberger Fettkoppeln in den kleinen Hauptkanal.

V. Die Hauptbinnengraben, welche unmittelbar mit beiden Hauptkanälen in Verbindung stehen; dahin gehören:

1) Der Graben, welcher vom großen Hauptkanal bis zum Friesackschen oder kleinen Hauptkanal fast in gerader Linie bey Bredikow, Warse und Vietznitz vorbey, durch den Vietznitzschen Damm, und durch das Friesacksche Luch gehet, und nicht weit vom Ausfluß in den kleinen oder Frisackschen Hauptkanal fällt.

2) Der doppelte Dammgraben, welcher vom großen Hauptkanal an der Spitze des Havelländischen Luchs durch das Friesacksche Luch gehet, und den Frisackschen oder kleinen Hauptkanal durchschneidet. In diesem Schnitt und weiter herauf macht er sodann eine starke Biegung, vor welcher letztern der Grenzgraben zwischen Brunn und Betzen in denselben fällt, läuft alsdenn fast parallel mit dem kleinen Hauptkanal, wird durch den Dechtowschen Damm, welcher bey dem Seelhorster Kruge vorbey nach Königshorst gehet, durchschnitten, und geht bis an den Hackenbergschen Damm doppelt, und von diesem einfach durch den Linumschen, wo er einen starken Hacken macht, bis zum Flatowschen Damm, welches Ende vom Hackenbergschen bis zum Flatowschen Damm auch der Bruchgraben genennet wird.

In diesen doppelten Dammgraben fällt bey der zweiten gedachten starken Biegung der Lenzker Vorfluthsgraben, der von dem Lenzker Luch kommt, durch die Brunnsche Wiesen und Damm gehet, und der Grenzgraben zwischen Brunn und Betzen genannt wird. In diesen fällt wieder auf der einen Seite ein durch die Brunnsche, und auf der andern ein durch die Betzinsche Hütung laufender Queergraben. Ausser diesen sind zwar noch verschiedene Graben vorhanden, welche mit diesen beiden Kanälen in Verbindung stehen, jedoch nicht unmittelbar, sondern durch Hülfe der bereits gedachten Graben.

VI. Diejenigen Hauptgraben, welche nach der Wublitz ihren Abfall haben; dahin gehören:

1) Der Schöppengraben, welcher vom Bredowschen Flügelgraben ohnweit Zestow seinen Anfang nimmt, zwischen Wustermark und Dürotz durch den Damm daselbst gehet, von da bey Hoppenrade vorbey, und von da zwischen Buchow, Karpzow, durch

den Damm daselbst, und von da in den Wublitzsee gehet. Seine Länge beträgt 2199 Ruthen, 9 Fuß.

2) Der Ferbitzsche Graben kommt aus der Wublitz, gehet durch die Krampnitz hinauf, und ist 1815 Ruthen lang.

3) Der Sarzkornsche Graben kommt aus der Wublitz, gehet nach Sotzker herauf, und ist 1171 Ruthen 9 Fuß lang. Ausser diesen ist hier noch zu merken, der Dürotzsche und Wernitzsche Graben. Ersterer fängt sich unterhalb Dürotz bey dem Schöppengraben an, und fällt in den Ferbitzschen Graben, letzterer kommt von den Wernitzschen Wiesen, und fällt ohnweit Hoppenrade in den Schöppengraben.

Dieses sind die vorzüglichsten und hauptsächlichsten Graben im großen Luche des Glien- und Havelländschen Kreises, ausser welchen aber noch viele weniger merkwürdige vorhanden sind, die mit ihnen in Verbindung stehen, besonders hat das Amt Königshorst eine große Anzahl dergleichen zu erhalten.

Der Betrag sämmtlicher vertheilten Graben ist:

a) für die privat Interessenten			90608 Ruthen	
b) für den Königl. Antheil			3438 —	3 Fuß
c) für die Königl. Erbpacht-Vorwerker				
Wachow	84 Ruthen	5 Fuß		
Knoblauch	25 —	9 —		
			110 —	4 —
überhaupt			94146 Ruthen	7 Fuß

Außerdem werden noch unterhalten:

a) innerhalb Königshorst	29258 Ruthen		
b) innerhalb des Erbpacht-Vorwerks Kuhhorst	3324 —		
c) innerhalb des Vorwerks Kienberg	11272 —		
d) innerhalb des Vorwerks Hertefeld	4173 —	48027 Ruthen	
also in allen		142173 R.	7 Fuß

VII. Sind in diesem Luche noch merkwürdig die darin befindlichen Dämme.

Diese lassen sich in Ansehung ihrer Absicht in zwey Klassen theilen.

Die erste Klasse hat nur eine Absicht, und diese besteht darin: daß sie das Luch in kleine Reviere theilen, damit wenn es überschwemmt ist, der Wind nicht zu große Gewalt mit den Wellen üben, das Wasser zusammen treiben, und den Abfluß desselben hindern kann. In dieser Rücksicht verdienen sie auch mit Recht den allgemeinen Nahmen Deiche.

Die zweyte Klasse hat ausser jener gedachten Absicht auch noch diese, daß ein jeder Luch-Interessent zu seinen Pertinenzien mit Fuhrwerk kommen kann, und Wege und öffentliche Passage durchs Luch erhalten werden.

Ihre Entstehung haben sie sämmtlich theils durch einen theils durch zwey parallel neben einander gezogene Graben bekommen, und werden auch noch durch dieselben erhalten.

Was

Was diejenigen anlangt, welche zur ersten Klasse gehören, so sind davon die merkwürdigsten:

1) Der Königshorstische Gränzdamm, zwischen zwey Graben von Dreybrücken ab, bis zum Mangelshorstischen und von da bis zum Windmühlen-Damm.

2) Der Windmühlendamm, welcher zwischen zwey Graben vom großen Hauptkanal ohnweit der Peßinschen Heubrücke seinen Anfang nimmt, und von da bis zum Königshorstischen Gränzdamm und von diesen seitwärts Mangelshorst nach Königshorst heraufgeht.

3) Der Damm, welcher zwischen den beiden Dammgraben, deren unter Nr. V. 2 gedacht worden, vom großen Hauptkanal ab bis zum kleinen Hauptkanal, und von diesen bis zum Dechtowschen Damm und von da bis zum Hackenbergschen Damm geht.

Ausser diesen giebt es noch verschiedene im Amte Königshorst, so zu dieser Klasse gehören, sind aber nicht von so großer Bedeutung, und haben auch keine besondere Benennungen.

Von der zweyten Klasse sind die merkwürdigsten:

1) Der Rhins-Mühlendamm, der ohnweit Kotzen von der Rhins-Mühlenbrücke zwischen zwey Graben auf der Straße von Friesack nach Rathenow liegt.

2) Der Nennhausensche Damm, welcher zwischen zwey Graben auf dem Wege von Nennhausen nach Damme befindlich ist.

3) Der Dammsche und Liepsche Damm, welcher zwischen zwey Graben auf dem Wege von Damme nach Liepe liegt.

4) Der Möthlowsche Damm, zwischen zwey Graben auf dem Wege von Möthlow nach Liepe.

5) Der Peßinsche Damm, zwischen zwey Graben auf dem Wege von Peßin nach Senske.

6) Der Wagnitzsche Damm, zwischen zwey Graben auf dem Wege von Peßin nach Wagnitz.

7) Der Brandenburger Damm, dieser nimmt am großen Hauptkanal bey der Selbelangschen Heubrücke seinen Anfang, und geht längst des Binnengraben, so unter Nr. III. 5 aufgeführt ist, bis zum Mangelshorster Damm, wo dieser auf den Königshorster Gränzdamm stößet.

8) Der Bergsche Damm, welcher zwischen zwey Graben von dem Dorfe Berge an bis Dreybrücken geht, und den Schwanenhellgraben wie auch den großen Hauptkanal schneidet.

9) Der Nauensche lange Damm, welcher zwischen zwey Graben von Dreybrücken bis zum Jäglitzdamm geht.

10) Der Nauensche Stadtdamm, von den Nauenschen Scheunen zwischen zwey Graben bis zum Weinberge vor der Stadt.

11) Der Jäglitzdamm, welcher vom Nauenschen langen Damm zwischen zwey Graben bis ohnweit der Heegemeisterey in der Jäglitz geht, und den Dunkelforthgraben durchschneidet.

12) Der Kiehnbergdamm, welcher vom Nauenschen langen Damm zwischen zwey Graben nach dem Vorwerk Kiehnberg bis zu dessen hohen Acker geht.

13) Der Eichhorstdamm, zwischen zwey Graben von dem Nauenschen langen Damm nach der Eichhorst, von wo ein Weg nach Hertefeld führt.

14) Der holländische Windmühlendamm, der zum Theil längst eines, zum Theil zwischen zwey Graben, vom Nauenschen langen Damm bis zur holländischen Windmühle, und von da bis zum kleinen Hauptkanal führt.

15) Der grüne Damm, der ohnweit Dreybrücken zwischen zwey Graben von dem Nauenschen langen Damm nach Hertefeld geht.

16) Der Kronprinzendamm zwischen zwey Graben von Dreybrücken ab, das Vorwerk Nordhof vorbey, bis zum Dechtowschen Damm bey Seelhorst.

17) Der Königshorstsche Damm, welcher zwischen zwey Graben von Dreybrücken bis Teutschhof und von da bis Königshorst geht.

18) Der Tietzowsche Damm, vom Dorfe Tietzow ab, längst eines Graben bis zum kleinen Hauptkanal.

19) Der Flatowsche Damm, welcher ohnweit Flatow beym Eichholze an den Radewiesen seinen Anfang nimmt, und zwischen zwey Graben bis an den Kuhhorstschen Damm geht.

20) Der Kuhhorstsche Damm, welcher zwischen zwey Graben vom Flatowschen Damm ab, bis zum Vorwerk Kuhhorst und von da bis zum Linumschen Damm geht.

21) Der Linumsche Damm, welcher ohnweit Linum in den Niederungen seinen Anfang nimmt, und längst eines Graben bis zum doppelten Dammgraben, und von diesen zwischen zwey Graben und den Kuhhorstschen und Nordhofschen Pertinenzien bis zum kleinen Hauptkanal geht.

22) Der Sandhorstdamm, welcher vom Königshorstschen Damm ab zwischen zwey Graben bis zur Königshorstschen Windmühle, von dieser durch die Sandhorst, und von da bis zur Steinernenbrücke über den Kronprinzen-Dammgraben geht und zum Linumschen Damm führt.

23) Der Nordhofsche Damm. welcher zwischen zwey Graben vom Kronprinzendamm beym Vorwerk Nordhof ab, bis Königshorst geht.

24) Der Dechtowsche Damm, welcher ohnweit des Dorfs Dechtow seinen Anfang nimmt, die Dechtowsche Försterey vorbey, und von dieser zwischen zwey Graben bis zum doppelten Dammgraben, von diesem bis Seelhorst und von da bis zum kleinen Hauptkanal geht.

25) Der Seelhorstsche Damm, zwischen zwey Graben vom Dechtowschen Damm beym kleinen Hauptkanal ab, bis Königshorst.

26) Der Brunnsche Damm, zwischen zwey Graben von Brunne ab bis zum Zotzen.

27) Der Vietznitzsche Damm, zwischen zwey Graben, von Vietznitz ab bis zum kleinen Hauptkanal.

28) Der Lobeoffundsche Damm, zwischen zwey Graben, vom Amte Königshorst bis zum Vorwerke Lobeoffund.

29) Der

29) Der Mangelsdorfsche Damm, zwischen 2 Graben, vom Amte Königshorst ab bis Mangelshorst, und von da bis zum Brandenburger Damm am Königshorstschen Gränzdamm.

Ausser diesen giebt es noch verschiedene dergleichen Dämme innerhalb Königshorst, sind aber nur klein, und nicht von so großer Bedeutung, als die bereits angeführten.

Hauptgraben, im Lebusschen Kreise, er hat seinen Ursprung aus dem Genschmarschen See, gehet zwischen dem Vorwerke Friedrichsaue und dem Dorfe Zechin bey Wollup vorbey, durchs Letschinsche Feld, Wilhelmsaue vorbey, und so weiter ins Niederbruch, Oberbarnimschen Kreises.

Hausee, ist ein allgemeiner Nahme, der sonderlich solchen Seen beygelegt wird, die nahe bey den Gütern oder Aemtern liegen. Dergleichen sind in der Mittelmark, bey Garzau und Garzien im Oberbarnimschen; Gütergoz *) im Teltowschen; Hönow im Niebarnimschen; Krummensee im Teltowschen; Neudörfchen im Niederbarnimschen Kreise, und beym Dorfe Wohrin im Lebusschen Kreise. Aus letztern geht ein Fließ, welches die Mühle daselbst treibt, und sich in den Bergen verliehrt. In der Uckermark bey Flemsdorf, Gerswalde, Grünow, Himmelpfort **), Kleinau, Kleptow, Klokow, Granzow, Niederlandin, Seelübbe, Sukow, Temmen, Zernikow.

Hechtsee. Seen dieses Nahmens giebt es gleichfalls mehrere. In der Mittelmark sind folgende: Bey Hönow im Niederbarnim; bey Mellen, Amts Zossen, unterhalb der Schleuse. Dieser hat seinen Zufluß aus dem Clausdorf- und den Abfluß zum Dergischowschen See. Kann beschützet werden. Ferner an der Ueberfahrt bey Freyenwalde; bey Weissensee im Niederbarnimschen Kreise, (welcher auch der Hechtpfuhl heißt.) In der Uckermark, beym Vorwerke Buchholz unweit Prenzlow; ferner in den Fredenwaldeschen Gütern.

Heegesee, der große, im Zechlinschen Forstrevier, zum Amte Zechlin gehörig.

Heegesee (Heerensee), im Teltowschen Kreise, liegt zwischen Giesendorf und der Stadt Teltow, nimmt das Wasser aus dem Lichterfelderse und geht durch den Aalkasten in den kleinen See bey Schönow.

Heiligensee, in der Greiffenbergschen Kavelheyde in der Uckermark.

Heiligensee, beym Dorfe gleiches Nahmens (unweit Berlin) im Niederbarnimschen Kreise.

Heiligesee, dicht an Potsdam, steht mit der Havel in Verbindung.

Heinersdorfsche See, im Lebusschen Kreise, nahe bey dem adelichen Dorfe Heinersdorf. Aus selbigem geht ein Fließ, welches die Mühle treibt und bey dem Dorfe Berkenbrügge in die Spree fällt. Ist nicht schifbar.

Heidesee, bey Hönow, im Niederbarnim.

Heidesee, bey Krausnik, ein stehender See in der Heyde, unweit der Schäferey.

Heidesee, bey Sperenberg, Amts Zosseu, im Teltowschen Kreise, entspringt aus sich selbst, und fließt bey Cummersdorf weg in den Clausdorfschen See.

Heidegewässer beym Erckner, im Oberbarnim.

Hell-

*) In der Potsdamschen Forst, er hat ½ Meile im Umkreiß, und gehöret zum Amte Potsdam.

**) Ist 158 Morgen 171 □R groß.

Hellmühlsche See und Fließ (Hellensee) entspringt bey Lanke. s. Finow.

Hennikendorfsche Seen, im Oberbarnim. Deren sind drey: der kleine Stienitz, große Stienitz und Mahlpfuhl. Aus dem großen Stienitz geht ein Fließ auf die Tasdorfsche Mühle und fällt in die Spree. Ist nicht schifbar.

Heerdsee, bey Malchow.

Herm (Hermsee) bey Strausberg.

Hermsdorfsche Bache, in der Uckermark, kommt aus dem Templinschen Libbesee, geht über Kneeden, Gandenitz, Cüstrinchen und Lichen in die Havel.

Hermersdorfscher Beckensee, im Lebusschen Kreise, unweit des adelichen Dorfs Hermersdorf. Selbiger bewässert den Oberdorfschen See, auch geht ein Fließ aus selbigem, welches die Eichendorfsche und Zapenowsche Mühle treibt, und nachher in den Silbergraben fällt. Ist nicht schifbar.

Hermsdorfsche See, im Niederbarnimschen Kreise.

Herrenteich, ein kleiner See in der Lehninschen Forst.

Herrenlanke, in dem zum Amte Tangermünde gehörigen Grünauschen Forstreviere, an der Havel, ungefähr 1200 Schritt lang und 150 Schritt breit.

Herzbergsche See, im Bees- und Storkowschen Kreise, ein kleiner See zwischen dem Beeskowschen Amtsdorfe Herzberg und Storkowschen Amtsdorfe Glieneke belegen, fällt durch einen kleinen Graben in den Lindenbergersee, und ist flößbar.

Herzsprungsche See, in der Prignitz, beym Dorfe Herzsprung, hat weder Zu- noch Abfluß.

Himmelreich, ein See im Zechlinschen Forstrevier, zum Amte Zechlin gehörig.

Hönowsche Seen, im Niederbarnim. Derselben sind zehn: Der Hausee, Rethensee, Groß-Steinhavel, Klein-Steinhavel, Schmachtesee, Heydesee, der Groß-Bahlstab, Klein-Bahlstab, Mittelsee und Hechtsee.

Höllen (die sogenannte fünf Höllen) auf der Gränze von Biegen, Hohenwalde und Lichtenberg. Diese Seen heißen: der Hohenwaldsche, Blanke, Krumme, Biegensche und Pilgramsche See.

Hölzernesee, s. Hustsee.

Hölzernesee, s. Lepden.

Das Hohefließ, hat seinen Ursprung in der ansehnlichen Forst, der Blumenthal genannt, im Oberbarnimschen Kreise. Es geht auf die Wehsenthalsche Mühle, woselbst es das Mühlenfließ heißt, dann in den Fängersee, aus selbigem die Spitzmühle vorbey, welche es treibt, in den Betzowsee, vereinigt diese beyden Seen und geht aus lezterm, unter dem Nahmen Hohefließ bis zur Eggersdorfschen Mühle, welche es treibt, dann Abendwärts auf Wolfshagen in das Wedigendorfsche Fließ. (s. dieses.) Es ist nicht schifbar. Im Jahre 1770 wurde das Projekt gemacht, es schifbar zu machen, ist aber unterblieben.

Hohenjesarsche See, ein stehendes Wasser beym adelichen Dorfe Hohenjesar, im Lebusschen Kreise.

Hohensteinsche See, hat aus dem Rühlsdorfschen See seinen Zu- und in den Garzinschen seinen Abfluß.

Hübe-

Hübenowsee, bey Meseberg, im Ruppinschen Kreise.

Hustsee. Der Hölzernesee und Hustsee sind zwey aneinander hangende Seen, welche im Teltowschen Kreise liegen, deren lezterer bey Prieros in das sogenannte Schulzenwasser Wuschzy fällt. Vorher aber stößet an den Hölzernensee, bey Neubrück der Groß-Kehrigsche und an diesen der Teupitzsche See.

Hundekähle, (Junkersee) in der Grünewaldschen Heyde, im Teltow, gehört zu Schmargendorf.

Hungersee, in der Grimnitzschen Heyde, 31 Morgen 150 □R. groß. Dieser See gehört zum Försterdienst.

Jacobsdorf, ein See innerhalb der Gränze der Stadt Neustadt-Eberswalde.

Jägelitz, entspringt in dem Heiligengrabeschen Stiftsdorfe Schönebeck, und theilet sich kurz nach seinem Ursprunge in zwey Arme, wovon der eine über Blumenthal, Horst, Rosenwinkel, Wutke und Drewen, der andere aber auf Dannenwalde, Vehlow, Demerthin, Mechow und Rehfeld geht. Beide Arme vereinigen sich in dem vor der Stadt Kyritz belegenen Teiche, aus welchem wieder zwey Ausflüsse gehen, welche sich aber hinter der Stadt wieder vereinigen und sodann in einem Strom auf Leddin, Plänitz und Neuendorf gehen. Bey der Stadt Kyritz erhält dieser Fluß erst seinen Nahmen, und verliert ihn wieder bey Neuendorf, wo er das Schwarzewasser heißt, und unter diesem Nahmen bey Rübehorst in die Dosse fließt. Von Horst aus dürfte es flößbar zu machen seyn. Der andere Arm aber, der über Dannenwalde geht, hat zu wenig Wasser und zu viel Krümmungen.

Jätze, Perle und Rose, in der Prignitz. Sie sind mehr Bäche als Flüsse zu nennen und entspringen auf Perlebergschen Grund und Boden. Die Perle fällt oberhalb der Stadt nach einem Laufe von $\frac{1}{4}$ Meile bey der Neuenmühle in die Stepnitz. Die Rose und Jätze vereinigen sich noch auf Perlebergschen Boden und fallen nach einem Laufe von $\frac{1}{4}$ und $\frac{1}{2}$ Meile gleichfalls in die Stepnitz. Sie sind nicht schifbar.

Jeetze, s. Freetze und Flöth.

Jeserigsche See, im Zauchischen Kreise, ist ein stehender See, geht nicht weiter als vom Dorfe Jeserig bis zum Dorfe Götz.

Junkersee, s. Hundekähle.

Kagarsee, im Zühlenschen Forstrevier, gehört zum Amte Rheinsberg.

Kahndorfscher See, im Zauchischen Kreise, entspringt aus sich selbst, hat Gemeinschaft mit dem nur durch einen Fahrweg abgesonderten Seddinschen See, auch Ausfluß mittelst eines Mühlengrabens durch ein nach Stücker gehöriges Bruch, fließet nahe längst dieses Dorfes, wo er eine Mahlmühle treibt, Blankensee vorbey durch den Kröfsinschen See in die Nuthe. Allenfalls kann dieser See beflößet werden.

Kagelsche Seen, im Oberbarnim, derselben sind vier: der Elzer, der Bober, der Bauersee, der Liebenberg.

Kagelfließ, im Oberbarnim, kommt von Rühlsdorf, geht auf die Liebenbergsche Mühle und fällt in die Spree.

Kalte Bache, im Zauchischen Kreise, entspringt unweit des Dorfs Rothstock aus den Bergen, treibt daselbst eine Mahl- und Schneidemühle und fällt in die Bukau.

Kahlischsee, im Lebusschen Kreise, bey der Kommenthurey Lietzen. Selbiger wird durch das Fließ von dem großen Lietzenschen See bewässert und geht aus selbigem wieder ein Fließ in den Neuen-Tempelschen See.

Kalksee, an der Gränze des Ober- und Niederbarnimschen Kreises, unterhalb der Tasdorfschen Mühle, und wird von dem daherunter kommenden Fließ bewässert.

Kampersee, im Zechlinschen Forstreviere, gehöret zum Gute Meerkatzenheyde.

Kanneberg.

Kappellensee, im Zechlinschen Forstrevier, nahe bey Lühme, in der Prignitz, hat weder Zu- noch Abfluß.

Karbuschsee (der Große), bey Groß-Köris im Teltowschen Kreise.

Karpensee, s. Carpensee.

Karpua, im Bees- und Storkowschen, ein kleiner See, unweit des Köthenschen Sees. Von diesem wird er bey großem Wasser überschwemmet; wird nicht beflößet.

Karras, ein kleiner See im Bees- und Storkowschen, unweit Selchow, nahe am Selchowschen See, wohin ein kleiner Graben geht; wird nicht beflößet.

Karthan, s. Carthan.

Karutzsee, in der Rüdersdorfschen Forst. Gehört dem Amte Fürstenwalde.

Kastauensee, in der Badingschen Amtsforst, 172 Morgen 119 □R. groß, wird zur Fischerey genutzt.

Groß-Kehrigsche See, im Teltowschen Kreise, fällt durch den Hölzernsee und Hustsee bey Prieros ins Prierossche Schulzenwasser.

Kellensee, in der Prignitz, im Zechlinschen Forstrevier, ohnweit Luhm, hat weder Zu- noch Abfluß.

Kellnitz (Köllnitz), ein Fließ, welches aus dem Selchowschen See nach Grünewald geht, wird nicht beflößet.

Kersdorfsche See, im Lebusschen Kreise, unweit des Dorfs Kersdorf zwischen Neuhaus und Fürstenwalde. Man bediente sich dessen, ehe der neue Graben angelegt wurde, zum Aus- und Einschiffen der Kaufmannsgüter, welche zwischen Berlin und Frankfurt auf der Spree gingen.

Kesselsee, ein kleiner See im Bees- und Storkowschen Kreise, unterm Amte Blossin, zwischen Colberg und Klein-Eichholz, wird nicht beflösset.

Kesselsee, im Lebusschen Kreise, ein kleiner See beym Magistratsdorfe Hoppengarten.

Kesselsee, im Lebusschen Kreise, bey Falkenhagen in dem Busche an der Petersdorfschen Gränze; hat keinen Abfluß.

Kesselsee, ohnweit Rüdersdorf, hier werden die dortigen Kalksteine eingeschift. s. Tasdorfsche Fließ.

Kesselsee, bey Friedland im Oberbarnimschen Kreise.

Ketzinsche See, im Zauchischen Kreise, entspringt aus sich selbst, hat zwar einigen Zufluß aus der Niepliz, das Wasser verliert sich aber im Bruche und geht, wenn es sehr hoch anwächst, in den Kössinschen See.

Kiepitzsee, auf dem Landsbergschen Felde, im Niederbarnimschen Kreise.

Kiehn-

Kiehnsee, in der Uckermark, längst der Greiffenberger Cavelheyde.

Kirchensee, im Lebusschen Kreise, hat seinen Ursprung aus Quellen, liegt bey der Stadt Müncheberg, und geht aus selbigen ein Fließ in den faulen See. Ist nicht flößbar.

Klappgraben, liegt bey der Stadt Ruppin, und ist ehedem flößbar gewesen. Er hat mit dem See beym Dorfe Calerbau, eine starke Meile von Ruppin, Kommunikation. Schon im Jahre 1713 ist es im Vorschlag gewesen, den Klappgraben nach dem Ruppinischen See zu leiten.

Klein-Machenowscher See. s. Machenowscher See.

Klein-Briesenscher Spring, im Zauchschen Kreise, entspringt bey Klein-Briesen, und fließt neben den Bollenberge in Sachsen, durch das Havelbruch in den Temnitzfluß bey Golzow.

Kleinväter, in dem Reiersdorfschen Forstrevier zum Amte Zehdenik gehörig, 54 Morgen groß.

Der Kleppinsee, liegt mitten in der Wollupschen Amtsradung, auf demjenigen Strich des hohen Busches, welcher dem Amte Wolup zum Aequivalent für die den 1764 bis 1766 zu Rehfeld, Sophienthal und Sydowswiese angesetzten Kolonisten abgetretene Pachtstücke gegeben worden. Der See ist an sich von keinem großen Umfange, bei vielem Binnenwasser tritt er auf die Wiesen aus. Das Amt Wolup hat die Fischerey.

Klinkgraben. s. Böchnitz-Seen.

Klessensee, im Havellande, bey dem Orte gleiches Nahmens.

Klobing, der große und kleine, sind zwey Seen im Lebusschen Kreise, bey dem gräflichen Dorfe Dahmsdorf an der Mecklenburgschen Gränze belegen. Aus selbigen geht ein Fließ, welches die Mühle beym gräflichen Dorfe Münchehofe treibt, und zwischen der Eichendorfschen und Lapenowschen Mühle in den Stetergraben fällt.

Klostersee, im Oberbarnim bey Closterdorf, und hängt durch ein Fließ mit dem Straus zusammen.

Kölln. s. Cölln.

Klöpsee, in der Uckermark.

Königsbergsche Seen, in der Prignitz, zwey kleine stehende Seen bey dem Dorfe Königsberg, wovon die eine bey der Kattenstiegschen Mühle einen Abfluß nach dem Kyritzschen See hat.

Königsdorf, in der Uckermark, ein Fließ, welches aus den Wolfshagenschen See kommt, und über Helzdorf, Kukerow, Jagow und Blandelow in die Ucker geht.

Körin, im Teltowschen Kreise, daselbst liegen folgende kleine Seen: der Reßkat, Güldensee, Groß-Kurbusch, Bateluch, ein Teich, das Schulzenseechen, und zwey sogenannte kleine Seechen.

Köthensche See, im Bees- und Storkowschen Kreise, ein mittelmäßiger See beym Prinzlichen Dorfe Köthen, nach Buchholz zu. Von da wird durch die Rißitza und Dahme nach der Spree geflösset.

Krampenbude. s. Dahme

Krämer. s. Sprenkelheide.

Kräſſinſche See, im Zauchiſchen Kreiſe, entſteht aus dem Zuflus der Treuenbrißner Bäche, der Niepliz und des Kähnsdorfſchen Sees, flieſſet bey Schios im Zauchſchen Kreiſe durch einen kleinen See, ferner den Kietz im Teltowſchen Kreiſe vorbey in die Nuthe. Gränzt bey Blankenſee mit Sachſen.

Krams, ein kleiner See in der Badingſchen Forſt, 15 Morgen 16 □R. groß. Wird bloß zur Fiſcherey benutzt.

Krebsſee, ein ſtehender See im Teltowſchen Kreiſe, zwiſchen Königswuſterhauſen und Zeeſen.

Krebsſee, ſ. Boitzenburgſche Seen.

Kremohl, der große und kleine, im Zühlenſchen Forſtrevier, gehöret zum Amte Zechlin.

Kreispfuhl (Kreutzpfuhl), bey Weiſſenſee im Niederbarnimſchen Kreiſe.

Krieckow, der große und kleine, zwey zum Amte Rheinsberg gehörige Seen im Mentzſchen Forſtreviere, Amts Zechlin.

Kriencken, ein ſtehendes Waſſer bey Dobbrikow, Amts Zinna.

Kriepel. ſ. Dahme

Krohn, ſ. Sprenkelheide.

Krugſee, in dem Liepſchen Forſtrevier Amts Chorin. Er gehöret dem Krüger zu Liepe.

Krummeſee, ein kleiner See auf dem Kehrigſchen unterm Amte Storkow, mit Heyde umgeben. Er ſtößt an den langen See, und iſt nicht flößbar.

Krummeſee, in der Greiffenbergſchen Kavelheyde in der Uckermark.

Krummeſee, in der Prignitz, zum Amte Zechlin gehörig, ſtößt an das Mecklenburgſche Luſtſchloß Kanaan.

Krummeſee, in dem Liepſchen Forſtrevier, Amts Chorin. Dieſer See gehöret dem Joachimsthalſchen Gymnaſium, und iſt dem Amte Neuendorf zur Fiſcherey beygelegt.

Krummeſee, im Schönebekſchen Forſtrevier, 100 □R. groß, gehört zum Amte Liebenwalde.

Krummeſee, im Teltowſchen Kreiſe, bey Sperenberg, Amts Zoſſen, unweit des Gipsbruchs. Er hat Zufluß von dem Fern-Neuendorfſchen und Mönchſee, treibt die oberſchlägtige Sperenbergſche Mahlmühle, das Fließ geht nach Kummersdorf, wo es eine Schneidemühle treibt, neben dem neu angelegten Heydeteich, welcher daraus bewäſſert wird, und in den Mellenſchen See.

Krumme Lanke, in dem zum Amte Spandow gehörigen Teltow- und Grünewaldſchen Forſtreviere, mittelmäßiger Größe und fiſchbar. Er gehöret dem Schulzen zu Zehlendorf Amts Mühlenhof Erbpachtsweiſe.

Krumme Lanke, ein Pfuhl, in der zum Amte Spandow gehörigen Jungfernheyde, gehöret der Bürgerſchaft zu Charlottenburg.

Kuhpantz, ein See eine halbe viertel Meile lang, jenſeit des Dorfs Hammer im Oberbarnim. Er hat durch das Hammerſche Fließ Communication mit dem See Wutz.

Kuhwald, ſ. Templinſche Kanal.

Küchen-

Küchensee, im Lebusschen Kreise, ein stehendes Wasser bey der Kommenthurey Lietzen.

Kummernitz, in der Prignitz, ein Fließ, welches unweit des Dorfs Blasendorf entspringt. Es geht bey Sadenbek, Sterkenthien, Pritzwalk, Schönhagen, Kuhbier, Helle, vorbey, und fällt bey Wolfshagen in die Stebnitz. Ist nicht schifbar.

Kummersee, ein kleiner See im Niederbarnimschen Kreise, rechter Hand bey dem Kotzinschen Theerplan.

Kunsterspringen, s. Mühlenteich.

Russeler Springlaake, im Zauchischen Kreise, entspringt beym Dorfe Kussel, und geht ins Magdeburgsche.

Ruthe, s. Weissensee.

Rutzienke, ein beschlossener See unterm Amte Storkow bey Giersdorf.

Rutsche See, in der Ukermark.

Kyritzsche See, in der Prignitz, geht bis an die Stolper Mühle, und hängt mit dem Bantikowschen See zusammen.

Ladeburgsche Fließ, im Oberbarnimschen Kreise, kommt vom Dorfe Lanke, treibt die Hellmühle und fällt bey Binsenthal in die Finow.

Lackenitz, ein Fluß, welcher im Mecklenburgschen aus verschiedenen Bächen entspringt. Er tritt bey dem Prignitzschen Dorfe Stresow auf die Kurmärkische Gränze, und geht neben Stavenow, Gadow, vorbey, und verlieret, sobald er Gadow fustiret, zwischen der Lantzer Mühle und dem Dorfe Lantze in der Gegend von Wustrow, seinen Namen, und heißt die Farth, geht einen Theil der Lentzenschen Kuhblanke und das Heinholz in die um Lentzen fließende See, und fällt zwischen Seedorf und Eldenburg in einen Arm der Elde. Der Fluß wird vorzüglich durch die $1\frac{1}{2}$ Meile oberhalb Lentzen liegende Mühle coupiret, überhaupt würde er wegen des oft niedrigen Wassers, wegen der auf selbigem liegenden Mühlen und der vielen Krümmungen schwerlich schifbar gemacht werden. S. Elde, Fahrt.

Lanke, im Bees- und Storkowschen Kreise, ein See zwischen den Zernsdorfschen und Cabelowschen Feldmarken. In selbigen fällt der See Uklay und geht durch den Kriepel auf Neu-Mühl. Auch geht die Dahme durch. Der See ist schifbar.

Lanke, s. Krumme Lanke.

Lanke, im Teltowschen Kreise, nach Blankenfelde gehörig, zwischen den Dahlewitz- und Blankenfeldschen Gränzen. Er ist unmittelbar mit dem Rangsdorfschen See vereinigt.

Land in See, beym Dorfe gleiches Namens, im Havelländischen Kreise.

Alt-Landsbergsche Fließ, im Niederbarnimschen Kreise. Es geht die Stadt Landsberg unterhalb vorbey, entspringt ein Arm unterhalb Warneuchen aus den Bächen und Quellen, und geht in den Walkmühlenteich, ein Arm aus dem Lauf oberhalb Wegendorf, eine halbe Meile von Landsberg, geht durch die Wiesen gleichfalls in den Walkmühlenteich und treibt daselbst die Walkmühle. Von hier geht das Fließ neben dem Königl. Lustgarten durch die Wiesen nach dem Berlinschen Mühlenteich, und treibt eine vor Landsberg

berg liegende Mühle, von da geht es Bollendorf vorbey nach der Dahlwitzer Mühle, ferner nach der Heide- und Rabensteinschen Mühle, und in die Spree.

Langpfuhl, bey Weissensee im Niederbarnimschen Kreise.

Lange See (sonst Riepischze See), im Bees- und Storkowschen, in der Kehrigschen Heide am Wege von Storkow nach Schadow linker Hand, und stoßt an den Krummen See. Wird nicht beflößet.

Lange See, durch selbigen geht die Dahme in Krampenbude bey Köpenik in die Spree. Ist nicht schifbar,

Lange See, im Bees- und Storkowschen, unweit Prienos zwischen Colberg und Dolgenbrodt. Er ist ungefähr $\frac{1}{2}$ Meile lang und wird beflößet, s. Dahme.

Lange See, zwischen Schmökwitz und Köpnik im Teltowschen Kreise.

Lange See, beym Erkner rechter Hand im Oberbarnimschen Kreise.

Lange See, im Lebusschen, ein stehendes Wasser bey Falkenhagen, an der Gränze des Universitätsdorfs Döbberin.

Lantze, im Havelländischen Kreise.

Lansebach, in der Altmark, ein Fließ, welches bey Jevenitz $\frac{1}{2}$ Meile von Gardelegen entspringt und bey Isernschnitbe in die Milde fällt. Der Lauf erstreckt sich $\frac{1}{2}$ Meile.

Lebauischer See, s. Templiner Canal.

Leberseen, es sind drey dergleichen, der große, mittlere und kleine, bey Egsdorf im Teltowschen Kreise.

Leberlake, in der Altmark, ein kleiner Fluß, welcher unterhalb Altenzaun in einer Nachtweide entspringt, er geht auf Osterholtz, Germerschlag, Bengelschlag, Wolterschlag und Blankensee. Hier vereinigt er sich mit dem **Schifgraben**, welcher das Quellwasser von der Elbe abführet, und verlieret sodann seinen Namen. Dieser mit der Leberlake vereinigte Schifgraben geht auf Debbrin und fällt alda in die Biese, s. Balsanstrohm.

Lebinichensche See, im Bees- und Storkowschen Kreise, zwischen dem Storkowschen und Lebinichenschen Felde und Riplosschen Busche. Aus selbigem geht der Stansdorfer Flößercanal, welcher bey Stansdorf eine Schleuse hat, vereinigt sich nicht weit von Cunersdorf mit dem Storkowschen Canal und geht in den Woltziger See, s. Flößergraben.

Leknitz, ein Fluß. Er entspringt an der Gränze des Oberbarnimschen und Lebusschen Kreises in dem sogenannten Rabenwinkel, Amts Rüdersdorf bey Kienbaum, aus dem Liebenbergschen Mühlenteiche, geht Kienbaum vorbey, an der Gränze gedachter Kreise, durch Kleinen Wall, Großen Wall, und Neuenbrink, ergießt sich in den Flacken- durch diesen in den Dommeritzsee beym Erkner, und endlich in die Spree. Er ist fließbar.

Leestsee, s. Lychenscher See.

Leisnitzer See, unweit des Beeskowschen Amtsdorfs Rantzig, unter Sächsischer Hoheit, und ist nur darum hier zu merken, weil die Spree durch diesen See geht.

Lelchow-

Lelchowsche See, ein stehender See in der Prignitz ohnweit des Dorfs Hertzsprung.

Lenzensche See, in der Prignitz, liegt an der Stadt Lenzen Elbwärts, und erstreckt sich bis oberhalb Seedorf. Er fließt nach der Elbe, wird aber nicht befößt.

Lenzensche See, in der Prignitz, geht von der Mühle bey Lenzen an, stoßt oberhalb an Nausdorf, wird auch der Rudowsche genannt, und hat etwas Abfluß nach dem Nausdorfschen See.

Lepden, ein See bey Lepden im Teltowschen Kreise, hat Ausfluß durch den sogenannten Prenow in den Hölzern See, und man schiffet auf selbigem zur Spree.

Lettin, ein See bey Friedland in Oberbarnim, fällt in den Kietzersee.

Leuenborg, in Oberbarnim, daselbst sind drey Seen in den Bergen.

Libätzersee, im Amte Zinna, vereinigt sich bey Libätz mit der Nuthe.

Liebenberger Laake, bey Liebenberg im Glien- und Löwenbergschen Kreise.

Lichnow, ein kleiner beschlossener See, nahe an dem Storkowschen Amtsdorfe Streganz, wird nicht befließet und geht durch einen kleinen Graben in den Buckschen See.

Liepe, ein kleiner stehender See, zwischen den Kohlsdorfschen und Stremmenschen Feldmarken. Das Wasser fällt durch einen kleinen Graben in den tiefen See.

Lietzensche See, der große, im Koussschen Kreise, ist nahe bey der Kommenthurey Lietzen. Das Wasser fließt aus dem Schmerlsee, ergießt sich in selbigen, und fließt nach dem Kahlisch. Ist nicht schifbar.

Lindsee, der große und kleine, in dem Liepschen zum Amte Chorin gehörigen Forstreviere. Sie gehören der Joachimsthalschen Schule, und sind beym Amte Nauendorf zur Fischerey verpachtet.

Lindenbergsche Fließ, im Bees- und Storkowschen, zwischen Lindenberg und Glienike, es empfängt das Wasser durch einen kleinen Graben aus dem Herzbergschen See und geht durch die Lindenbergsche Mühle in den Ahrensdorfer See.

Lienewitzsee, der große und kleine, im Zauchischen Kreise, in der Cunersdorfschen Forst, entspringt aus den Bergen daselbst, und fließet im Frühjahre bey großem Wasser in die Havel. Der große ist 61 Morgen 52 □R. der kleine 18 Morgen 15 □R. groß; beyde gehören zum Vorwerke Cunersdorf.

Linow, s. Sprenkelheide.

Liptowsee, längst der Greiffenberger Kavelheide in der Ukermark.

Locknitz, s. Lacknitz.

Locknitz, ein kleiner See in der Lehninschen Forst.

Locknitzsche See, in der Randow, in der Ukermark.

Locwenberg, ein See daselbst, im Glien- und Löwenbergschen Kreise.

Lörsche, ein kleiner See, der seinen Ausfluß nach Rühlsdorf hat.

Lotzinsee (Lucien), ein zum Amte Zehdenick gehöriger See in der Schönebeckschen Heide.

Klein-Lotzin, in dem Reiersdorfschen Forstreviere zum Amte Zehdenick gehörig, 10 Morgen groß.

Lüblansee, s. Templiner Canal.

Lübbe-

Lübbenowsche See, in der Ukermark.

Lübbe, s. Templiner Canal.

Lübowsee, bey Zühlsdorf, hängt mit dem Rahmer- und dieser mit dem Wandlitzsee zusammen. Aus dem Lübow geht das Wasser in den Mühlenteich bey Zühlsdorf.

Lützlowsche See, in der Ukermark.

Lumpesee (der große und kleine), sind zwey kleine Seen in der Heide bey Kehrig unterm Amte Storkow, welche an einander stoßen. Sie werden nicht befließet.

Lupenitz, ein stehender See in der Bernauer Stadtheide, welcher von dem ehemals dort gewesenen Dorfe Lupenitz so genannt wird.

Lychensche See, der große, s. Lychensche Seen.

Lychensche See, der große, s. Boitzenburgsche Gewässer.

Lychensche Canal, s. ebendaselbst.

Lychensche Seen, bey Lychen in der Ukermark. Daselbst sind folgende Seen: der große Wurdel, Neddepfuhl (Nedderpfuhl, Niederpfuhl), Oberpfuhl (Oberpohl, Berenpohl), große Lychen, der kleine Lychen (Stadtsee) dicht an der Stadt. Diese haben ihren Ausfluß einer in den andern, und mittelst dem Boblitzer Bache in dem Haussee bey Himmelpfort, aus welchem ein Mühlenfließ, welches die dortige Mühle treibt, in den Stolpsee führt, durch welchen die Havel geht. Ferner der Platkow, der Groß-Zeentz, der Leestsee. Diese hängen wieder durch ein Fließ zusammen.

Machenowsche See, im Teltowschen Kreise beym Dorfe Klein-Machenow, sein Ausfluß geht hinter Stansdorf in das Fließ, die Beeke genannt.

Macko, ein großer See im Lebusschen Kreise beym Dorfe Hoppengarten. Aus selbigem geht ein Fließ, welches die Neue-Mühle daselbst treibt und hernach in die Lacknitz bey Kleinbaum fällt. Ist nicht schifbar.

Madelitzscher See, im Lebusschen Kreise, zwischen dem adelichen Dorfe Madelitz und dem Universitätsdorfe Briesen. Aus selbigem geht ein Fließ, welches die Madelitzer, Briesensche und Hersdorffsche Mühle treibt und bey der Niederlage in die Spree fällt. Kann nicht beflößet werden.

Mahlendorfer Fließ, liegt in den Boitzenburgschen Gütern.

Malchow, ein See bey diesem Dorfe unterm Amte Nieder-Schönhausen im Niederbarnim.

Mahlische See, ein stehendes Wasser beym Dorfe Mahlisch im Lebusschen Kreise.

Maln, ein Strohm, welcher oberhalb Cottbus in Sachsen bey Dubrank entspringt. Er geht neben Litsch und Hörnchen in das Cottbussche. Bey Kasel tritt noch ein kleines Fließ von Pagentz aus Sachsen dazu, geht sodann weiter auf Contendorf, zwischen Roggösen und Sergen bis Kathlo, wo noch ein kleines Fließ von der Gablenzer Mühle zutritt, ferner auf Tranitz, bewässert die Königl. Bärenbruckschen Karpenteiche, woselbst unterhalb noch ein Fließ von Klinge im Cottbusschen und Malkwitz in Sachsen über Heinersbrück zutritt, und geht über Peitz und Dreno vor Fehrow in die Spree.

Manschenowsche Strohm, ist eigentlich ein Stück von der alten Oder, entspringt theils durch den Bulengraben aus dem Zensa, theils aus den Reitwenschen Sprin-

gen

gen und dem Grundwasser der Oder, geht dicht bey dem Kommenthureydorfe Gorgast vorbey bis hinter das Amt Golzow, woselbst er der Golzowsche Strohm genannt wird, s. Golzowscher Strohm.

Mantze, s. Mente.

Marggrafpieskersee, ein kleiner stehender See hinter dem Dorfe Marggrafpieske, im Bees- und Storkowschen Kreise, wird nicht beflößet.

Markscheidfließ, s. Finow- und Papenfließ.

Marschalpfuhl, bey Weissensee im Niederbarnimschen Kreise.

Maunicke, ein kleiner See unweit Halbe im Teltowschen Kreise.

Mechausche Mühlengraben, in der Altmark, entspringt auf dem Dessauschen Felde, geht über die Oerter Hilligenfelde, Thielber, Kerkuhn und Mechau, und fällt in die Jeeze. Ist nicht schifbar und trocknet fast ganz aus im Sommer.

Meesebergscher See, s. Baumgartenscher Kirchsee.

Mehlsdorfer Teich, unterm Amte Zinna.

Melang, ein See mitten in der Heide unweit des Beeskowschen Amtsdorfs Limsdorf. Dahin läuft das Wasser aus dem tiefen See, durch das Gruben-Mühlenfließ und fällt wieder durch ein Fließ, etwa 400 Schritt lang, in den Spring- oder Grundsee. Wird nicht beflößet, in dem Grundsee aber wird Holz zur Flößerey gelastet.

Mellnsee, im Amte Zechlin unweit Sewekow.

Mellensee, in der Uckermark, mitten in dem Canal oder Graben, durch welchen der Ober-Uckersee mit dem Unter-Uckersee zusammenhängt.

Mellensee, ein stehendes Wasser bey Dobbrikow im Amte Zinna.

Mellensee, wird aus dem Müllroseschen See gespeiset, der aus der Schlaube seinen Zufluß hat.

Mellensee, in der Schönebeckschen Heide.

Mellinsee, in der Grimnitzschen Heide, 314 Morgen 4 □R. groß, gehört als ein Erbpachtsstück zu Schmelze.

Mentefluß (Menze), im Ruppinschen. Er entspringt oberhalb Menz aus den Seen, fließet zwischen dem Mecklenburgschen Buchholz und dem Ruppinschen Dorfe Zernikow in den an der Mecklenburgschen Gränze neben Dannenwalde belegenen See, macht die Gränze und fließt in der Gegend, wo das Ruppinsche, Mecklenburgsche und die Uckermark zusammenstoßet, bey Tornow in die Havel. Ist ehedem schifbar gewesen.

Middewede, im Teltowschen Kreise, ein See der zu Peetz gehöret nnd in dem großen Peetzsee fließet.

Mildefluß, entspringt oberhalb des Jagdschlosses Letzlingen, in einer Gegend die Mildhöft heißt, geht in der Altmark über Calbe, Altmersleben, Butterhorst, Hagenau und Beese, nimmt unterwegens verschiedene kleine Bäche zu sich und verliert beym letztern Orte seinen Namen, s. Alandstrohm. Ist nicht schifbar.

Miltensee, in der Badingschen Amtsforst 27 Morgen 8 □R. groß; zur Fischerey.

Mittelsee, ein kleiner See in der Lehninschen Forst.

Mittelsee, bey Hönow im Niederbarnim.

Mittenwaldscher See, in der Uckermark.

Moderwitzsee, in der zum Amte Badingen gehörigen Forst, 222 Morgen 58 □R. groß. Er wird zur Fischerey benutzt.

Mögelin, der große, bey Jachzenbrück im Teltowschen Kreise, empfängt das Wasser aus dem in Sachsen belegenen Zöscherse.

Mögelin, der kleine, im Teltowschen Kreise, bekommt das Wasser aus dem großen Mögelin, und geht bey Funkenmühle vorbey in den Wolziger See.

Möllensee, im Oberbarnim, in der Rüdersdorfschen Heide, 126 M. 113 □R. groß. Gehört zum Amte Köpnick.

Möllen, s. Sprenkelheide.

Möllensee, ein kleiner morastiger See unweit des Pechteichs in der Schönbeckschen Heide, Niederbarnimschen Kreises, er gehört zum Amte Grimnitz, und steht mit dem Finowcanal in Verbindung.

Mölmensee, ein kleiner Teich bey Friedrichsthal im Niederbarnimschen Kreise, in der Oranienburgschen Forst, aus welchem ein Graben in die Havel geht. Er liegt mit der Havel horizontal.

Mönchsee, im Teltowschen Kreise, bey Fernneuendorf oberhalb Sperenberg, entsteht aus Quellen, und geht aus selbigem ein Graben in den Fernneuendorfschen und Krummensee, Amts Zossen.

Mohrensee, im Zauchischen Kreise, entsteht aus dem Lehninschen Kloster- und Netzenschen See, geht durch den Rietzersee und Emsterfluß in die Havel, s. Klostersee und Emster.

Moßsee, dem Joachimsthalschen Gymnasium gehörig, 60 Morgen groß, in dem Schmargendorfschen Forstreviere Amts Chorin.

Motzensche See, im Teltowschen Kreise, liegt zwischen Callinchen und Motten, empfängt das Wasser aus dem Tüpchinschen See durch das Motzner Mühlenfließ, fließt nach dem Gallunschen Felde, geht durch Gallun in das Nottenfließ. Es werden auf selbigem Fische transportiret.

Müggelsee, Müggel, Miggel. Er liegt vor der Stadt Köpnick und ist von der sogenannten Miggelbude bis zum Dorfe Ransdorf ungefähr eine halbe Meile lang, von den Thüren bis an die sogenannte Dümperlacke eine viertel Meile breit, und an einigen Orten ausserordentlich tief. Die Spree fließet mitten durch. Bey stürmischen Wetter ist dieser See der Schiffarth gefährlich. Er ist sehr fischreich.

Mühlan, der große und kleine, zwey beschlossene kleine Seen im Bees- und Storkowschen Kreise, im Schadowschen Reviere nahe bey einander in der Kehrigschen Heide.

Mühlensee, bey Lehnin, $\frac{1}{2}$ Meile im Umfang, treibt bey seinen Ausfluß in dem Klostersee eine Mühle, wovon er den Namen hat.

Mühlenbeckische See, in der Mühlenbeckschen Heide, von mittelmäßiger Größe, gehöret zum Amte Mühlenbeck.

Mühlenteich, auf den Kunsterspringen im Amte Ruppin, ist klein und gehöret zur dortigen Mühle.

Mühlen-

Mühlenteich, bey Alt-Landsberg, (der Berlinsche). Aus diesem hat das Alt-landsbergsche Fließ seinen Ausfluß.

Mühlenteich, in der Priegnitz, bey der Kuhlenmühle zwischen Dransee und Sewekow. Er hat seinen Zufluß aus dem Dranseeschen, See und Gemeinschaft mit dem großen Mühritzsee im Mecklenburgschen.

Müllroser See, beym Städtchen Müllrose im Lebusschen Kreise, s. Schlaube.

Münchehofische See, s. Buchwitz.

Mündesee, bey Angermünde in der Uckermark.

Muhre, s. Dosse.

Nausdorfsche See, s. Lentzenscher See.

Naugarthensee, s. Boitzenburgsche Seen.

Nauensche Graben, s. Havelländische Luchgraben.

Nahmitzgraben, s. Emster.

Neddenpfuhl, s. Lychensche Seen und Sprenkelheide.

Nehmitzsee, im Menzschen Forstreviere, Amts Zechlin. Gehört zum Gute Großzerlang.

Netzensche See, hat seinen Zufluß aus dem Klostersee bey Lehnin, fließt durch den Mohren- und Rietzenschen See in die Emster, s. Klostersee.

Nettelgraben, geht aus dem Pechteich in den Finow-Canal.

Neudörfchen, bey Rühlsdorf im Niederbarnim, hat fünf Seen, den Priestersee, Rohrluch, Hausee, Wische und Kleinlotsche, von welchen die vier ersten durch Graben in Verbindung stehen, und ihren Ausfluß bey Rühlsdorf haben.

Neuegraben, s. Friedrich Wilhelms-Graben.

Neuendorf, beym Vorwerke Neuendorf unweit Teschendorf, im Glien- und Löwenbergschen Kreise, ist ein See, die kleine Plötze genannt.

Neuendorfsche See, im Teltowschen Kreise bey Neuendorf, Amts Trebbin, hat weder Zu- noch Abfluß.

Neuenhagensche Fließ, geht unweit des Dorfs dieses Namens im Niederbarnimschen Kreise, entsteht hinter Werneuchen, fließet bey Landsberg zwischen Bohnsdorf und Neuenhagen vorbey nach Dahlwitz in das Landsbergsche Fließ. Ist nicht schifbar.

Neuentempelsche See, im Lebusschen Kreise, bey dem Kommenthureydorfe Neuentempel an der Diedersdorfschen Gränze. Er steht mit dem Kohlisch-See und Diedersdorfschen halben See in Verbindung. Ist nicht schifbar. S. Kalischsee.

Neuefließ, s. Bärfließ.

Nichelfließ, s. Niepliz.

Nicolassee, im Teltowschen Kreise, in der zum Amte Spandow gehörigen Teltow- und Grunewaldschen Heide. Dieser See ist mittelmäßiger Größe, fischbar und gehöret dem Schulzen zu Zehlendorf, Amts Mühlenhof, erbpachtsweise.

Niclassee, im Teltowschen Kreise oberhalb Teupitz in der Heide.

Niederlöhmsche See, der kleine, liegt bey Niederlöhme im Bees- und Storkowschen Kreise, hart am Wurack auf der Friedersdorfschen Heide, wird nicht beflößet.

Niederlöhmsche Wasser, im Bees- und Storkowschen Kreise, ist ein Theil der Dahme unterhalb Neumühle belegen, in welchen der Kriepel fällt, auch stößt der Krößin und Wernsdorfer Buck daran. Es fällt in den Ziethenschen See und wird beschiffet.

Nieplizfließ, welches sich ohnweit Gröben und Fahlhorst sowol durch sein altes Flußbette als durch seinen neuen Abzugsgraben, mit dem Nuthefließ vereiniget, entspringt oberhalb Treuenbrietzen, treibet bey der Stadt 3 Mühlen, wässert die Stadt und ist von der letzten Mühle an durch einen ihm angemessenen Graben in ein regulaires Flußbette gesetzt. Ohnweit der letzten Mühle gehet dies Fließ durch eine dazu neu gebauete massive Brücke, die Bahkbrücke genannt, durch Treuenbrietzensche Aecker und Wiesen, und dann durch den Busch bey Niebelhorst und Lühsdorf vorbey, endlich wieder durch Wiesen bis vor die Buchholzer Mahlmühle, woselbst eine ganz neue Freyarche nebst Grundschütze zum Ablassen der Fluth gebauet, auch die Mühle selbst tiefer gelegt ist, damit sie im Sommer keine Ueberschwemmungen verursachen kann. Unterhalb Niebelhorst nimmt es auch das **Bardenitzerfließ** auf, das dort die Papiermühle, auch Mahl- und Schneidemühle treibet. Von der Buchholzschen Mühle gehet der Hauptgraben dieses Fließes bey Salzbrunn vorbey, nimmt unterhalb Salzbrunn einen Graben auf, der weiter aufwärts bey Klaasdorf aus zwey Hauptgräben vereiniget wird. Der eine dieser Hauptgräben führt das **Nichelsche Fließ** herbey, welches oberhalb des Saarmundschen Amtsdorfs Nichel entspringt, in Nichel eine Mühle treibt, und von unterhalb der Mühle an bis zu seinem Ende nunmehro in einen regulairen Graben gebracht ist. Von Nichel geht dieser Hauptgraben durch Aecker und Niedrungen, die zugleich unterwässert werden, bis Schlalach, wo er die Papiermühle treibt und von da wieder durch Aecker, Niedrungen und Busch, deren Entwässerung dadurch besorgt ist, bis nach Klaasdorf, wo er noch eine Mahlmühle treibt, die bey der Entwässerung tiefer geleget worden. Zu Ablassung der Fluth aber ist ein ordentlicher Freygraben angelegt und eine ganz neue Freyarche mit Grundschützen gebauet worden. Gleich hier fällt auch der zweyte Hauptgraben ein, der oberhalb Neuendorf an der Sächsischen Gränze seinen Anfang nimmt, durch dieses Dorfs Niederungen und dann durch die Wendischborksche Feldmark durchgehet, und aus diesen Gegenden das schädliche Wasser ableitet, bis es, wie schon bemerkt ist, mit dem ersten Hauptgraben des Nichelschen Fließes bey Klaasdorf zusammen kommt. Nach Einnahme dieser beyden Gräben, gehet der Hauptnieplitz-Graben durch die niedrigen Wiesen fort, nimmt noch die Abzugsgräben des Saarmundschen Amtsdorfs Reesdorf ein, und erreichet endlich Beelitz, wo wieder eine Mahl- und Schneidemühle daran liegt, und eine ganz neue Freyarche zu Ablassung der Fluth gebauet ist.

Von Beelitz gehet der Hauptnieplitz-Graben bey dem Saarmundschen Amtsdorf Zauchwitz vorbey, nachdem er unterwegens noch die Schlunkendorfschen Abzugsgraben aufgenommen hat, alsdenn geht er weiter abwärts bey dem Sächsischen Dorfe Stangenhagen vorbey, und fällt in den dortigen See. Das alte Nieplitzfließ ist aus diesem See in den Sächsisch-Blankenseeschen Amtsdorfsee, dann in den Saarmundschen Amtsdorfsee bey Schyas gegangen, und aus diesem endlich in das Nutefließ gefallen, wie bey diesem bemerket wird.

Jetzt ist aber zu mehrern Abzug ein Graben für das Nieplitzfließ-Wasser aus vorhin gedachtem See, bey Kertzien vorbey, auf der Gränze zwischen Stücken und dem

Digitized by Google

dem Vorwerk Breede, dann durch das tiefe Bruch, das Ungeheuer genannt, bey Tremsdorf vorbey durch den großen Hütungsplan gezogen, bis er in den Hauptmuthe-Graben, wie dort angemerkt wird, in der Gegend von Fahlhorst, einfällt.

Nottefließ, im Teltowschen Kreise, entspringt aus dem Baruthschen, treibt die Funken- und Wolzigermühle im Amte Zossen, und wird bey dem Clausdorfschen See schifbar, geht durch den See bey Mellen und durch die daselbst befindliche Fangschleuse, durch den Hecht- und Dergischowschen See nahe vor Zossen vorbey in den großen und kleinen Prirow neben Teez, bis auf die Stadt Mittenwalde. Von hier an erhält der Fluß den Namen Sahne (Sühne), fließt bey Wusterhausen und die daselbst befindliche Schleuse unterhalb Neumühle in die Dahme, fällt sodann weiter in den See bey Zeuthen und bey Köpnick mittelst der wendischen Spree in die Hauptspree. Dieses Fließ ist schifbar. Besonders dient es zum Transport des Gipses aus den Bergwerken bey Sperenberg, Amts Zossen.

Nuthefließ, Nuthe, entspringet im Sächsischen oberhalb Jüterbock, treibt bey Jüterbock eine Mühle und kommt bey dem Zinnaschen Amtsdorfe Werder an Churmark-Brandenburgschen Boden, hält die Landesgränze von da bis an die Zinnasche Brücke auf dem sogenannten Jüterbockschen Damm, und bleibt von da ganz im Brandenburgischen. Von der eben gedachten Brücke bis an die Zinnasche Mühle, die es treibt, ist das Flußbette in einen regulairen Canal gebracht, weil die Stadt Zinna um der öftern großen Wasserfluth willen, die das Fließ vom hohen Flemming herzuführt, hat verwallt werden müssen. Von der Zinnaschen Mühle bis an die neue Mühle, ¼tel Meile unterhalb Zinna, ist das Flußbette durch Abstechung der Ecken und verschiedene Durchstiche, in eine regulaire Lage gebracht. Von der neuen Mühle an geht es in seinem krummen ungeänderten Lauf bis zu der sogenannten Lindenbergschen Mühle, und von dieser bis zu der Luckenwaldschen Mühle. Von da durch eine Ecke der Stadt Luckenwalde, alsdenn längs der Stadt, treibt unterhalb der Stadt die Walkmühle, bey dem ½ Meile von der Stadt liegenden Amtsdorfe Waltersdorf die Pappiermühle, und von dieser geht es es durch den Busch bis an die sogenannte tiefe Trift bey Labetz, überall in seinem unveränderten alten Flußbette. Bey der tiefen Trift tritt auch das sogenannte Gottowsche Fließ ein, welches von Baruth über das Sächsische Dorf Schönefeld, auf der Landesgränze zwischen Schönefeld und dem Brandenburgschen Zinnaschen Amtsdorfe Dümde fortgehet, bis Gottow, wo es den Königl. Eisenhammer, und weiter abwärts bey Scharfenbrück die Mahl- und Schneidemühle treibet, endlich aber, wie schon bemerkt ist, unterhalb Scharfenbrück bey der tiefen Trift in das Nutehfließ fällt.

Von der sogenannten tiefen Trift bey Labetz an, ist das alte krumme Flußbette des Nuthefließes verlassen, und man hat es in einen dem Fluß angemessenen Graben gebracht, der hin und wieder noch in das alte Fließ fällt, so daß man es eigentlich nur Durchstiche verschiedener großer Krümmungen nennen kann, wodurch man dem Wasser einen schnellen Abfluß zu geben gesuchet hat. In diesem veränderten Flußbette gehet das Nuthefließ bey dem Zinnaschen Amtsdorfe Labetz und Märtensmühle vorbey, nahe hinter dem Trebbinschen Amtsdorfe Cließto, bis es die Stadt Trebbin erreicht.

Bey Trebbin treibt es eine Mahl- und Schneidemühle, es ist deshalb seitwärts ein neuer Freygraben gemacht, der durch Grundschützen verschlossen, und wenn es nöthig ist, geöfnet werden muß. Der Freygraben gehet bey dem adelichen Dorfe Löwenberg vorbey durch Trebbinsche Feldmark, und vereinigt sich nach einer Länge von etwa einer guten viertel Meile wieder mit dem eigentlichen Nuthefließ, das durch die Mühle gehet. Von hier gehet der gemachte Graben, oder eigentlicher, die graben Durchstiche des alten krummen Fließes bis Potsdam fort. Nicht weit unterhalb der Vereinigung des Trebbinschen Mühlfließes tritt auch der Tyrowsche Graben ein; dieser hat zwey Aerme, dergestalt, daß der erste und Hauptarm seinen Anfang im Lilobruch oberhalb Großen-Beeren nimmt, bey Großen-Beeren vorbeygehet, in den Wiesen ohnweit Diedersdorf den Graben, der aus dem Mahlowschen See zwischen Klein-Beeren und Diedersdorf zu Ableitung des Feldwassers gezogen ist, weiter hin auch den Graben der von der Blankenfeldschen Gränze an durch die Diedersdorfer Hütung gehet, und noch weiter abwärts auch den Graben der durch die Wiesen vom Jühnsdorfer Damm kommt, aufnimmt, und nunmehro durch die Wiesen bey Genshagen vorbey, wo auch noch Abzugsgräben eingeleitet sind, ferner bey Wildenbruch, Wietsock, Kertzkendorf und Willmersdorf vorbey gehet, von welcher Feldmark ebenfalls ein Abzugsgraben einfällt, bis er endlich weiter abwärts den Tyrowschen Damm erreicht. Auf diesem Hauptgraben sind noch bey Wietsock und an der Tyrowschen Brücke ohnweit Willmersdorf, Staue eingebauet, damit durch solche das Wasser zu Wässerung der Wiesen aufgehalten werden kann.

An dem Tyrowschen Damm vereiniget sich der 2te Arm, der noch oberhalb Christindorf und Lüdersdorf in den dortigen Niedrungen seinen Anfang nimmt, durch Trebbinsche Hütung gehet und den kleinen Graben einfallen läßt, der zwischen Willmersdorf und Christindorf und bey Ruhnsdorf gemacht ist.

Nachdem beyde Hauptgraben sich am Tyrowdamm vereinigt haben, gehet ein Graben durch den Damm und durch die Wiesen, bis er den eigentlichen Nuthefließ-Graben, wie oben schon bemerkt ist, erreichet, und in denselben eintritt. Von dieser geschehenen Vereinigung an, gehet der Hauptgraben des Nuthefließes bis zu dem adelichen Dorfe Groß-Beuten, wo eine Freyarche gebauet ist, weil seitwärts auf dem alten Nuthefließ eine Mahl- und Schneidemühle befindlich ist.

Von hier gehet der Hauptgraben des Nuthefließes weiter fort, ohnweit Jürkendorf und den Gröbenschen Kietz vorbey, durchschneidet das Nieplitzfließ, welches hier in das Nuthefließ eingefallen ist, nimmt weiter unten den neuen Nieplitzgraben auf, auch einen Graben, der aus dem Gröbenschen und Groß-Sietenschen See kommt, gehet endlich bey dem Königlichen Vorwerk Fahlhorst, durch Wiesen, vorbey, bis er Saarmund erreichet.

Kurz oberhalb Saarmund theilt sich das Nuthefließ abermals in zwey Aerme, dergestalt, daß der eine Arm nahe an der Stadt weggehet, bey Saarmund die Königliche Mühle treibet und die Saare heißet, auch so, als das Mühlenfließ, bis eine gute viertel Meile unterhalb Saarmund fortgehet. An dieser Saare ist der Haupt-Abzugsgraben befindlich, auch die Freyarche mit Grundschützen gebauet worden, damit im Nothfall geöfnet und die Fluth geschwinde durchgelassen werden kann. Der andre Arm, oder das eigentliche Nu-

Digitized by Google

theſſließ, ſchläget ſich auf die andere Seite der Niederung, nimmt die Rudowſchen Abzugsgräben an, und gehet alſo am andern Ende durch den Damm, wo ein Büdner wohnet, von welchem es auch gemeinhin Stäckersfließ genannt wird. Es hat ſein altes krummes Flußbette, bis es ſich eine gute viertel Meile unterhalb Saarmund wieder mit der Saare und dem daran gemachten Haupt-Ableitungsgraben vereiniget.

Nach geſchehener Vereinigung gehet das Nutheſließ ſo wohl als deſſen Haupt-Abzugsgraben bey dem Burgfiſcher, der dort allein wohnt, vorbey, durch die Drewitzer Brücke und ſo durch Wieſen fort, wo es noch die Abzugsgräben der Königl. Stallwieſen, auch die Abzugsgräben von Gütergotz und Neuendorf aufnimmt, bis es endlich vor die Königl. Potsdamſche Mühlen kommt, die es treibt und die aus 12 Mahlgängen in 2 Gebäuden, einer Tuchmacher- und Weißgerber-Walkmühle, einer Schneidemühle und einer Lohmühle beſtehen. Außer den Mühlengerönnen ſind noch 2 große Freyarchen, wodurch zu ſeiner Zeit das Waſſer des Nutheſließes abgezapfet wird. Nicht weit unterhalb dieſer Mühlen, fällt das Nutheſließ in die Havel.

Obenrotzſche See, bey Bukow im Oberbarnim, fällt in dem großen Bukauerſee.

Oberpfuhl, bey Lychen in der Uckermark, aus dieſem läuft ein Kanal, durch die Schleuſe bey Küſtrinchen, von da in den großen Küſtrin, ſ. Boitzenburgſche Seen.

Oberſdorfſee, der große, bey dem Dorfe Obersdorf im Lebusſchen Kreiſe, entſpringt aus dem Hermersdorfiſchen Birkenſee. Iſt nicht ſchifbar.

Oder. Die Gegend, wo der Oderſtrom zuerſt die Churmark berührt, iſt bey dem Frankfurtſchen Univerſitätsdorfe Brieskow, wo der neue Friedrich Wilhelms-Graben die Mark Brandenburg und das Churfürſtenthum Sachſen ſcheidet, in den Brieskowſchen See und aus demſelben zwiſchen Loſſow und Brieskow in die Oder fällt. Von hier an macht der Oderſtrom beſtändig die Gränze zwiſchen der Chur- und Neumark bis an die Pommerſche Gränze, oberhalb Schwedt und der Neumärkiſchen Oerter Radun und Peezig. Zwiſchen der Sächſiſchen Gränze und Cüſtrin liegen der Oder gegen Weſten: Frankfurt, wo eine Brücke über dieſelbe geht; Amt Lebus, wo eine Fähre iſt, die adelichen Dörfer Kleſſin, Wuden und Reitwen. Gegen Oſten: Kunersdorf, Amt Frauendorf und Göritz, wo ſelbſt eine Fähre iſt. Bey Küſtrin, wo eine Brücke über die Oder geht, vereinigt ſich dieſelbe mit dem Wartheſluß. Küſtrin liegt dem Hauptſtrome gegen Oſten. Hier hört die Warthe völlig auf, Warthe zu heißen, und iſt die Oder nunmehr der Hauptſtrom, an welchem ferner gegen Oſten die neumärkiſchen Oerter Drewitz, Schauenburg, Kalenzig, Clebitz, das Churmärkſche Amt Zellin, wo eine Fähre iſt, Bleſſin, Güſtebieſe zum Ordensamte Grüneberg gehörig, liegen. Hier theilet ſich die alte und neue Oder. Am Hauptſtrom oder der Neuen Oder liegen Lizegöricke, Zeckerick, wo eine Brücke über die Oder geht, Alt-Rüdenitz, Alt- oder Klein-Küſtrinchen, Nieder-Wutzen, wo eine Brücke iſt, Zehden, Nieder-Libbichow und Bellinchen. Gegen Weſten aber gränzen zuerſt unterhalb der Veſtung Küſtrin das Neumärkſche Amt Bleyen, Amt Kinitz, und das Dorf Neuendorf, Amts Zellin. Denn im Jahre 1746 bey Urbarmachung des Nieder-Oderbruchs, wurde von Alt-Güſtebiſe, wo ſich die Oder gegen Weſten nach Wrietzen herunter ziehet, ein Canal durch den weſtlichen Theil des Oderbruchs bis Neu-Glietzen, und von da durch das veſte Land und hohe Berge zwiſchen Hohen- und Nieder-Wutzen, und

bis

bis gegen Hohen-Saaten durchgestochen, welches jetzt die vorbeschriebene neue Oder oder den Hauptstrom macht. Hiedurch ist dem Strom ein weit kürzerer Lauf gegeben, mehr Abfluß verschaffet, und das ganze Bruch dergestalt entwässert worden, daß in der sonst beständig überschwemmten Gegend neue Dörfer haben angelegt werden können.

Ob nun zwar dieser neue Canal im Anfange nur 10 Ruthen breit angelegt worden, und nicht sehr vieles Wasser abführen können, so hat sich derselbe doch mit der Zeit, weil sich sein Lauf gegen die alte Oder wie 1 zu 2 verhält, und natürlicher Weise auch noch ein mal so viel Gefälle hat, dergestalt erweitert, daß derselbe das mehreste Wasser einnimmt und abführet, wogegen sich die alte Oder von Güstebiese bis Wrietzen, Freienwalde, Oderberg und Hohen-Saaten, dergestalt mit Sand angehäufet, daß solche bey trockenen Jahrszeiten gänzlich von Wasser verlassen wird, und alles durch den neuen Canal oder die neue Oder gehet; daher die alte Oder nur bey etwas hohem Wasser schiffbar bleibt, die übrige Zeit aber die Schiffarth gänzlich durch den neuen Canal oder neue Oder getrieben werden muß. Da nun so wohl der neue Odercanal von Güstebise bis Neu-Glietzen an der Westseite, als die alte Oder an der Ostseite, von Güstebiese bis Neu-Tornow, nicht minder von Lebus bis Wrietzen, und Freyenwalde vorbey bis Oderberg, mit Deichen eingeschlossen ist, um beym Anwachs des Wassers den Ueberschwemmungen vorzubeugen; so wird das Schnee- und Regen- auch durch die Teiche dringende Binnenwasser durch folgende Hauptgraben abgezogen.

Der 1ste, welcher sich auf der Podelziger Feldmark an der Hatnowschen Gränze anfängt, geht bis zur Quilitzschen und Friedlandschen Gränze.

Der 2te geht von der Malnowschen Gränze über die Cartzigsche, Libäncheſche, Dolgelinsche und Sachsendorfsche Feldfluren bis in die Seelaacke.

Der 3te fängt bey der Goltzowschen Schleuse an, und geht über die Goltzowsche Feldmark bis in die Gusowsche alte Oder.

Diese drey Hauptgraben vereinigen sich bey Quilitz in einen Hauptstrom, welcher Friedland, Metzdorf, Kunersdorf und Bliesdorf vorbey bis Wrietzen in den Landgraben fällt. Da aber dieser Hauptstrom zwischen Bliesdorf und Wrietzen durch eine sandige Gegend gezogen worden, wo er sich jährlich versandet, so daß der Abfluß des Wassers aufgehalten wird; so ist im Jahre 1786 oberhalb Alt-Bliesdorf an der Morgenseite ein neuer Nebencanal durch niedrige Gegenden angefertiget worden, welcher bey Wrietzen, dem kleinen Markt gegen über, wieder in den Landgraben fällt. Durch diesen Canal kann nun vermittelst einer Schleuse, das Wasser aus den obern Gegenden des Bruchs zur gehörigen Zeit abgezogen und auch bey trocknen Jahren zu Bewässerung der oberhalb liegenden Feldfluhren und Wiesen aufgestauet werden.

Der 4te Hauptgraben fängt sich gleichfalls bey vorgedachter Goltzowschen Schleuse an, und gehet über das Friedrichsau- Zechin- Wollup- und Letschinsche Feld, bis ans Ende der Wilhelmsauschen Gränze, von da bey Kiehnwerder, Klein-Barnim, Alt-Trebbin, den Königs- und Herrnhof vorbey, durch den Bliesdorfschen See in den Wendesteig.

Der

Der 5te, welcher von dem sogenannten Drögen-Werft anfängt, geht bis zur Gränze zwischen Wilhelmsaue und dem Zellinschen Amts-Vorwerk Posedin, bey Alt-Groß-Barnim, Alt-Lewin in die Volzine, durch den Alt-Trebbinschen See in den Wendesteig. *)

Der 6te geht von der Kienitzschen Amts Feldmark über Neuendorff und Ortwig bis zur Neu-Barnimschen Gränze, und so weiter bis in die Volzine und den Wendesteig.

Diese drey Hauptgraben kommen gleichfalls durch den sogenannten Wendesteig bey Wrietzen in den Land-Graben zusammen, welcher sämmtliches aus dem Ober- und Nieder-Oderbruche zusammen kommendes Binnenwasser einnimmt, und Wrietzen, Ranfft, Freyenwalde, Falckenberg vorbey bis hinter Liepe in den Oderbergschen See, aus demselben in die Finow und bey Oderberg in die alte Oder abführt.

Das Binnenwasser aus dem Mittelbruche zwischen der neuen und alten Oder wird 1) durch einen Parallel-Graben längst des Neuen Oderdamms von der Güstebiesschen Gränze bis Neu-Glietzen, 2) durch den Hauptabzugsgraben, von Neu-Kietz durch das Neu- und Alt-Medewitzsche Feld, bey Neu-Reetz und Neu-Ranfft bis in die Gegend bey Neu-Tornow, in die sogenannte alte stille Oder **) geführet, welche dann wieder alles übrige Wasset seitwärts durch verschiedene kleine Gränz- und Abzuggraben einnimmt, und bey Neu-Glietzen mit erst gedachten Parallelgraben wieder zusammen stößet. Alles dieses zusammen gelaufene Wasser ist sonst durch eine Schleuse in den Hauptdamm kurz vor den hohen Bergen bey Neu-Glietzen in den Oderkanal abgeführt worden. Da aber diese Schleuse dem Druck des Oderstroms und der Eisstopfung zu sehr ausgesetzet war, und im Jahre 1785 zum zweytenmale durchbrach; so ist 1786 ein anderer neuer Abzugskanal mitten durch Neu-Glietzen, das Hohenwutzensche Feld, den Krebssee und so weiter zwischen Neuenhagen und Hohenwutzen, in die alte Haupt-Oder, Oderberg gerade gegenüber, geführt, und in demselben ohnweit Neu-Glietzen eine Abflußschleuse erbauet worden, wodurch nunmehro das Binnenwasser einen weit bessern Abfluß erhalten, und auch die Schleuse dem fernern gewaltigen Druck des Oderstroms und Eisganges nicht ausgesetzt ist.

Alte Oder siehe Oder.

Oegelnsche Fließ entspringt in Sachsen aus dem Oelsischen See, geht Schneeberg, Ragow, Oegeln vorbey und fällt unterhalb Beeskow in die Spree. Wird nicht beflößet.

Oegelnsche Graben, ein See unweit des adelichen Dorfs Oegeln, unterhalb Beeskow. Die Spree geht mitten durch.

Ohrfluß entspringt im Lüneburgschen Dorfe Ohrdorf, geht durch den Salzwedelschen Kreis, berührt die Dörfer Hanumb, Steimke, Jahrstedt, Retgau, Wendischbrohm und Cunrau, geht bey Päckwitz in den Drömling, sodann nach den Braunschweigschen Flecken Calvörde, die Altmärkischen Dörfer Wieglitz und Bulstringen vorbey, nach Neu-Haldensleben und Wolmirstädt im Magdeburgschen, und fällt bey Rogätz in die Elbe. Der Fluß

*) Volzine ist ein von jeher gewesener alter Nebenstrom, so wie der Wendesteig.
**) Die Alte oder Stille-Oder ist ebenfalls ein ehemaliger Oderstrom.

Fluß ist seit einigen Jahren zum Transport des Coeturholzes nach Schönebeck einigermaßen schifbar gemacht worden. Durch die jetzige Urbarmachung des Drömlings wird ihm ein starker Abfluß verschaft. *)

Paarstein, ein großer See zwischen Chorin und Angermünde, in der Uckermark, er ist fast zwey Meilen lang, die größeste Breite ist eine halbe Meile.

Paddenpfuhl s. Pfuhl.

Panke (Pankow) entspringt oberhalb Bernau in den sogenannten rothen Feldern, geht hinter Zepernick durch Buch, Blankenburg vorbey nach der sogenannten Löffelbrücke, von da nach Nieder-Schönhausen durch den Garten des königlichen Lustschlosses, woselbst sie einen Teich macht, hinter Pankow, nach der Papiermühle den Wedding vorbey, auf die Schleifmühle bey Berlin, in dieser Stadt durch den ehemals gräflich Reußischen Garten, und fällt am Schifbauerdamm in die Spree.

Papenfließ, im Oberbarnim, entspringt unweit des Dorfs Hohenfinow, vereinigt sich mit dem Marktscheidfließ, beide zusammen treiben die Hohenfinowsche Wassermühle und fallen bey Niederfinow in die Finow. S. Finow.

Papensee, ein kleiner runder See, nahe an dem Weißensee im Niederbarnimschen Kreise belegen.

Papensee, ein kleiner See 40 □Ruthen groß, im Niederbarnimschen Kreise, in der Schönebeckschen Heyde, er gehört zur Schönebeckschen Pfarre.

Papenpfuhl, diesen Namen führen drey bey Hohenschönhausen befindliche Gewässer.

Parmensee, bey Wolfshagen in der Uckermark.

Pechsee, ein kleiner See in der zum Amte Spandow gehörigen Teltowschen Heyde bey Spandow. Er gehört dem Magistrat zu Charlottenburg.

Pechteich, ist ein großer runder Teich in der Schönebeckschen Heyde, im Niederbarnimschen Kreise, welcher das Wasser aus dem dahinter belegenen Grabowschen See und durch den Werbelliner Canal empfängt. Aus dem Pechteich geht der Nettelgraben und neue Communicationsgraben zum Finowcanal. Der Teich selbst gehört zum Hegemeisterdienste. S. Werbellin.

Peckefließ, im Niederbarnimschen Kreise, geht in den Lehnitschen See.

Peetzsee, der große, im Teltowschen Kreise bey Peetz, hat einen Zufluß von dem Middewedesee, und geht aus demselben ein Graben zum Transport der Fische bis in den Totlitzsee.

Perle, s. Jeetze.

Petschsee, in der Zechlinschen Forst.

Petsch, der große und kleine, im Zechlinschen Forstrevier, gehört zum Amte Rheinsberg.

Petzsee, im Oberbarnim in der Rüdersdorfschen Heyde, 285 M. 93 □R. groß, hängt mit dem Mellen zusammen. Er gehört zum Amte Cöpnick.

Petersdorfsche See, im Bees- und Storkowschen Kreise, beym Storkowschen Amtsdorfe Petersdorf in der Heyde. Ein kleiner See.

Petznick, der große, in der Uckermark, bey der Gerswaldischen Heyde.

Pfaffen-

*) Die nähere Beschreibung der Ohre bleibe ich bis zur Beschreibung des Drömlings in der Altmark schuldig, weil der Lauf dieses Flusses durch die dortige noch unvollendete Melioration ganz geändert wird.

Digitized by Google

Pfaffenpfuhl, bey Weissensee im Niederbarnimschen Kreise.

Pfaffensee, s. Papensee.

Pflegesee, der große und kleine, im Liepschen Forstrevier Amts Chorin, welchem letzterm sie auch gehören. Sie werden blos zur Fischerey benutzt.

Pfuhl, eine allgemeine Benennung, welche vielen auch nicht unbeträchtlichen Seen beygelegt wird.

Pfühle, drey bey Weissensee im Niederbarnim.

Die heiligen Pfühle, drey nicht gar große zwischen Wandlitz und Closterfelde im Niederbarnimschen Kreise belegene Seen.

Hinterpfuhl, in der Biesenthalschen Forst.

Paddenpfuhl)

Merinpfuhl) beide in dem Liepschen Forstreviere Amts Chorin. Diese beide Seen gehören der Joachimsthalschen Schule.

Lange Pfuhl, bey Weissensee im Niederbarnim.

Pianse, in der zum Amte Badingen gehörigen Forst, 29 Morgen 174 □R. groß. Er dient zur Fischerey.

Pierstall, ein stehender See bey Seefeld im Niederbarnimschen Kreise.

Pinnowsche See, bey dem Oranienburgschen Kämmereyvorwerke Havelhausen; wird von der Havel durchströmt.

Pinnow, der große und kleine, im Niederbarnim in der Schönebeckschen Heyde, nahe beym Saugarten, ohne Abfluß. Der große ist 110, der kleine 80 □Ruthen groß. Beide gehören Erbpachtweise zu Uhlenhoff.

Pinnowsche See, in der Uckermark, bey Pinnow.

Plane, ein kleiner Fluß, welcher bey Rabenstein in Sachsen entspringt, und die Dörfer Golzow, Reckahn und Göttin vorbey bey Brandenburg in die Havel fällt. Von Göttin ab kann er mit Brennholz beflößet werden.

Platkow, (siehe Lychensche Seen,) er geht in den Wurdel und Zens und dann in den Oberpfuhl bey Lychen. s. auch Sprenkelheyde.

Plauen, im Havellande, hieselbst ist ein großer See, durch welchen die Havel geht. Es fängt daselbst der Plauensche Canal zwischen der Havel und Elbe an.

Plessowsche See, im Zauchischen Kreise, entspringt aus sich selbst und fließet in den Glindowschen See.

Plössinsche Fließ, im Bees- und Storkowschen Kreise, kommt aus dem Woltzigersee und geht zwischen Plössin und Colberg nach dem Langensee und dem Prierosschen Schulzenwasser.

Plössinsche See, der kleine, im Bees- und Storkowschen Kreise, unweit Plössin, fällt durch einen Graben in das Plössinsche Fließ.

Plötzensee, der große und kleine, in der zum Amte Spandow gehörigen Jungfernheyde. Diese Seen gehören seit 1590 dem Rathe zu Berlin, und wird davon ans Amt ein jährlicher Canon von 10 Thaler 16 Groschen bezahlt.

Plötzen-Diebelsee, in der Grimnitzschen Heyde, 7 Morgen 120 □R. groß, gehört dem Joachimsthalschen Gymnasium.

Plötze, der kleine, siehe Neuendorf.

Plötzensee, ein stehender See beym Amte Zechlin, im Mentzschen Forstrevier.

Plötzensee, in der Zechlinschen Forst.

Plövensee, bey Plöwen unweit Löcknitz in der Uckermark. Ist sehr fischreich.

Pluntze, die große und kleine, beide in dem Schmargendorfschen Forstrevier, Amts Chorin. Die große enthält 80 Morgen, ist fischreich und gehört dem Amte Grimnitz. Die kleine hat 15 Morgen und gehört dem Joachimsthalschen Gymnasium.

Polentzseechen, im Teltowschen Kreise, bey Mellen im Amte Zossen, hat Gemeinschaft mit dem Clausdorfschen See.

Poltzow- oder Poltziger Canal, im Ruppinschen, er empfängt das Wasser aus dem Müritzsee und hat Vereinigung mit dem Ruppinschen See.

Poviest, s. Boitzenburgsche Gewässer.

Prahmsee, im Bees- und Storkowschen Kreise, beym Prinzlichen Dorfe Neuendorf, oberhalb Schadow; durch selbigen fließet die Spree.

Preminsee, unweit Zechlin in der Prignitz, fließet in den Kayserse, dieser in den Dolgsee, dieser in den Schlagbornsee, bey der Glashütte, und hat seinen Ausfluß in den Großen See und in den Krienerschen See bey der Stadt Rheinsberg, wo der große Rhin seinen Namen bekommt.

Premsdorfersee, ein kleiner See bey dem Beeskowschen Amtsdorfe gleiches Namens, empfängt das Wasser vom Ahrensdorfschen See, und fällt durch den Blabbergraben in den Trobsch.

Predigerpfühle, s. Weissensee.

Preveloersee, der große und kleine, in der Prignitz im Zechlinschen Forstrevier, nahe bey der Zechlinschen Glashütte. Sie ergießen sich in den Tietzowersee und können beflößet werden.

Prenden, (der) in der Biesenthalschen Forst.

Prentzlowsche Mühlenbache, in der Uckermark, hat ihren Ursprung drey Meilen von Prentzlow, eine Meile jenseit des Fleckens Boitzenburg, aus dem Mecklenburgschen See Carwitz, bey der eisernen Pforte, geht das Vorwerk Funkenhagen vorbey, durch den Boitzenburgschen Hausee auf Kröchelndorf und Golmitz und fällt bey Prentzlow, woselbst sie die Mühlen treibt, in den Uckerstrom. Ist nicht schifbar.

Prenow, s. Lepden.

Prentzlow, ein See bey Klockow in der Uckermark.

Presenick, der große, 640 Morgen

— — der kleine, 232 Morgen groß, beide in der Grimnitzschen Heyde, etwa eine halbe Meile von Joachimsthal, und gehören dem Joachimsthalschen Gymnasium zu Berlin.

Priestersee, s. Neudörfgen.

Der Pritzmansche See, bey Prietzen im Havellande. s. Rhin.

Prierossche Mühlenfließ, im Bees- und Storkowschen, ist ein Theil der Dahme, kommt aus dem Stregantzschen See und fällt in das Prierossche Schulzenwasser. Wird beflößet.

Prieros-

Prierosſche Schulzenwaſſer, iſt ein Theil der Dahme, Wuſchzy genannt, unterhalb der Prierosſchen Mühle, bis an das Dolgenbrodſche Fließ. In daſſelbe fällt aus dem Teltowſchen durch den Hechtſee das Waſſer aus dem Teupitzſchen, Groß-Köris und Hölzernſee, ingleichen von Storkow her das Waſſer aus dem Woltzigerſee. ſ. Dahme.

Prierowſee, der große und kleine, im Teltowſchen Kreiſe, zwiſchen der Stadt Zoſſen und dem Dorfe Teetz, hat Zufluß aus dem Clausdorfſchen See, mittelſt des Nottefließes. ſ. Nottefließ.

Prieſterſee, in der Rüdersdorfſchen Forſt, zur Pfarre gehörig, 20 Morgen 47 □Ruthen groß.

Prötzelfließ, im Oberbarnim, entſpringt aus einem See, geht durch Predikow auf Grunow, treibt daſelbſt zwey Mühlen, und fällt bey Buckow in den Scharmützelſee. Iſt nicht ſchifbar.

Pſchiburg, im Bees- und Storkowſchen Kreiſe, ein kleiner ſtehender See, bey Köthen.

Puntzkuhl, ein kleiner See in der Badingſchen Amtsforſt, 12 Morgen 171 □R. groß, zur Fiſcherey.

Quilloſtrom, in der Uckermark. Derſelbe kommt aus dem Boitzenburgſchen See, geht bey Gollmitz, Speerenwalde, Tiefort und Prentzlow vorbey und ergießt ſich in den Blindowſchen See, aus welchem ehedem zwiſchen Güſtow und Prentzlow durch das Neuſtädtſche Feld ein Canal nach der Stadt Prentzlow gezogen worden, wodurch man das Waſſer nach der Papier- und Mahlmühle geleitet hat. ſ. Uckerſtrom.

Rahranke, im Niederbarnimſchen Kreiſe, zwey kleine Seen in der Schönebeckſchen Heyde, nahe an der Prentzlower Straße, 60 □Ruthen groß.

Ragäſerfließ, in der Uckermark, entſpringt aus dem See Paarſtein, Amts Chorin, und fällt bey Neuſtadt-Eberswalde, ungefähr eine halbe Meile unterhalb, in den Finowcanal.

Rambowſche See, ſ. Bobberowſee.

Rancke, die rothe, bey Hohenſchönhauſen.

Rancke, die rothe, bey Weiſſenſee.

Randow, in der Uckermark, entſpringt zwiſchen Löcknitz und Schmöllen aus ſtarken Quellen. Sie hat von Schmöllen ab ein zwiefaches Gefälle nach der Ucker und Oder. Auf der einen Seite nämlich geht ſie durch die Welſe nach der Oder. Auf der andern Seite ſcheidet ſie bis Menkin zwey Meilen weit die Uckermark von Pommern, geht über Löcknitz bis Gorkow in Pommern, etwa eine halbe Meile, allein durch die Uckermark, macht von da bis Coblentz wieder die Gränze zwiſchen beiden Provinzen uud geht von Coblentz durch Pommern allein, wo ſie ſich bey Egeſin mit der Ucker vereiniget. ſ. Ucker. Von Schmöllen bis Paſſow fließet ſie mit der Welſe zuſammen, hält die Gränze zwiſchen Pommern und der Uckermark und heißet der Landgraben, Gränzgraben. Der Fluß iſt nur klein und nicht ſchifbar.

Rangsdorfferſee, beym Dorfe Rangsdorf im Teltowſchen Kreiſe, wird durch einen Graben, worauf ein kleiner Kahn nur im Frühjahre fahren kann, über Groß-Machenow nach Mittenwalde geleitet.

Rantzigersee, nahe bey dem Beeskowschen Amtsdorfe Rantzig. Ist nicht flößbar.

Rathenowsee, s. Boitzenburgsche Gewässer.

Recke, ein schmaler Strich Wassers, welcher den Grinerick- und Rheinsbergschen See verbindet.

Redlinsee, in der Uckermark, gehört mit zum Templinschen Kanal.

Reeksee, s. Boltzenburgsche Gewässer.

Renden- (Mittel Renden-) See. s. Finow.

Replinchen, ein zu Tornow im Teltow gehöriger See, beym Vorwerke Replinchen.

Rethensee, bey Höhnow im Niederbarnim.

Revelin, in der zum Amte Badingen gehörigen Sprenkelheyde.

Rheinsbergsche See, unweit der Stadt Rheinsberg, er hängt mittelst der Recke mit dem Grinericksee zusammen.

Rhin, der große, der alte, bekommt seinen Namen bey der Stadt Rheinsberg, woselbst er die Schloßmühle treibt. Er empfängt das Wasser aus dem Haussee beym Amte Zechlin, welcher in den Zechlinschen großen See, in den Kagarsee, Dolgensee, Schlabornsee, in den Rheinsbergschen großen See und endlich in den Grinerickschen See seinen Abfluß hat. Von da geht der Rhin, von Rheinsberg ab, auf das Dorf Zechow, die Rheinshagensche Mühle, Zippelförde, Crangensche Brücke und den Friestowschen Theerofen, durch den See bey Zermützel auf Alt-Ruppin, durch den dortigen See Neu-Ruppin vorbey, auf Wustrau und Alt-Friesagk. Am Ende des Ruppinschen Sees theilt sich der Rhin in zwey Arme; der eine geht bey Alt-Friesagk in den Bützsee, Linum, Tarnow, Hackenberg vorbey auf Fehrbellin. Der andere Arm, der neue Rhin genannt, geht bey Wustrau nach das Langensche Luch, neben dem Fehrbellinschen Damm auf Fehrbellin, wo er den bey dem Amthause daselbst vorbey fließenden Arm bey der Zollbrücke empfängt, auf die Lentzkensche Mühle, durch den Zotzen das Vorwerk Damm vorbey, theils an der Gränze des Havellandes und der Grafschaft Ruppin, theils mittelst zweyer graden Canäle, des Flößer- oder Dammrhins und des Mühlen- oder Zotzenrhins durch das Friesagksche Luch auf das Städtchen Friesagk, ferner theils in einem zum Theil gerade gestochenen Arm durch die zum Amte Neustadt gehörigen Colonien, theils an der Gränze des Ruppin- und Havelländischen Kreises, durch den Gülpsee in die Havel geht.

Rhin, der kleine, im Ruppinschen Kreise, entspringt aus verschiedenen Seen, bekommt seinen Namen bey der Dolgowschen Schneidemühle, geht durch die Cöpernitzsche Schleuse und fällt bey Zechow in den großen Rhin. Ist flößbar. s. Stechlin.

Rhin, der faule, geht aus dem Dreetzschen See in den großen Rhin.

Reitwen-Graben, ist eigentlich ein Abzugsgraben nach die Oder. Er passiret folgende Oerter, Manschenow, Goltzow, Friedrichsaue, Gusow, Platikow, Quappendorf durch den Trebbinschen See, in den sogenannten faulen See bey Wrietzen, geht nach Ranfft, Freyenwalde in den Bauergraben, in den Liepschen See und die Oder.

Reyersdorf, daselbst sind zwey Seen, der große 48 Morgen, und der kleine 8 Morgen, in dem Reyersdorfschen Forstrevier. Sie gehören beide zum Försterdienst.

Rhein-

Rheinbache, oder Bache bey Struwenberg im Zauchischen Kreise, entspringt im Magdeburgschen auf der Görtzker Mark, fließet das Vorwerk Struwenberg und Rothehäusgen vorbey und fällt bey der Rießmühle in die Bukau.

Riebenscher See, im Zauch- und Luckenwaldschen Kreise, entspringt aus sich selbst, hat durch einen kleinen Graben Abfluß nach einen kleinen See bey Hennekendorf, die Möhlen genannt, und fließt bey dem Sächsischen Dorfe Stangenhagen vorbey durch den Krössinschen See in die Nuthe.

Riepischze See, s. Lange See.

Rietzitza Bache, s. Dahme.

Groß-Rietzer Mühlenfließ, im Bees- und Storkowschen Kreise, entspringt aus Quellen und geht unterhalb Beeskow in die Spree.

Wendisch Rietzer Mühlenfließ, im Bees- und Storkowschen Kreise, ein kleines Fließ, welches aus dem Scharmützel kommt und in den Dolgensee fließt. Durch selbiges wird geflößet. s. Dolgen.

Rietzersee, im Zauchischen Kreise, entsteht aus dem Lehninschen, Kloster-Netzenschen und Mohrsee, und geht in die Emster. s. Emster.

Rino, ein zum Amte Grimnitz gehöriger See, in der Schönebeckschen Heyde.

Roddansee, in der Prignitz, nahe am Vorwerke Luhm.

Rohffsee, im Ruppinschen Kreise, in der Mentzschen Heyde. Er macht einen Strom, welcher bey Mentz, Zernikow, Lüdersdorf und Zabelsdorf vorbey, bey Tornow im Mecklenburgschen in die Havel fällt. Ist allenthalben flößbar. s. Wento.

Rose, s. Jätze.

Rosiensee, in der Uckermark, zwischen der Brodowinschen Feldmark und der Chorinschen Forst im Liepschen Revier. Gehört der Joachimsthalschen Schule zum Amte Neuendorf.

Roskat, der kleine, im Teltowschen Kreise, beym Sputendorffschen Hammelstall.

Rothstielsche See, s. Tornower.

Rothe See, in der Grimnitzschen Heyde, 18 Morgen 92 □R. groß, gehört dem Joachimsthalschen Gymnasium.

Rückpfuhl, bey Weissensee im Niederbarnimschen Kreise.

Rüdenitzsche Fließ, s. Finow.

Rühlsdorffsche See, bey Rühlsdorf im Oberbarnimschen Kreise, aus selbigem entspringt ein Fließ, das

Rühlsdorffsche Fließ genannt. Es geht durch den Hohensteinschen, Gartzschen, Gartzauschen See, treibt die Gartzausche und Werdersche Mühlen, geht bey Zinndorf und Lichtenow durch die Kagelsche vier Seen auf die Liebenbergsche Mühlen, vereinigt sich mit dem Hohenfließ und fällt in die Spree. Ist nicht schifbar.

Rudowsche See, s. Lenzensche See.

Ruppinscher See, ein über eine Meile langer See bey Ruppin. Er geht bey Alt-Friesack durch die Wustrausche Floßarche in den neuen Bützgraben, den Bützsee, aus diesem in den Cremmenschen See und mittelst des aus selbigem gehenden Flößergrabens unterhalb der Oranienburgschen Schleuse in die Havel.

Saare,

Digitized by Google

Saare, s. Nuthe.

Sabinsee, im Zühlenschen Forstreviere.

Saldowsche See, s. Baumgartensche Kirchsee.

Sandsee, s. Briesensche Fließ.

Samnit, der große und kleine, s. Finow.

Sarnitz, Sernitz, in der Uckermark, entsteht in der Gegend von Steinhöfel, geht Greifenberg vorbey und fällt bey dem Dorfe Verkehrt-Grünow in die Welse.

Sassen-Pfuhl, der erste, 16 Morgen 115 □Ruthen.
" " mittlere, 26 — 156 —
" " letzte, 38 — " — groß. Sie liegen sämtlich in der Grimnitzschen Heyde und gehören der Joachimsthalschen hohen Schule zu Berlin.

Sauensche Mühlenfließ, im Bees- und Storkowschen Kreise. Dies ganz kleine Fließ entspringt aus Quellen und verliert sich wieder in der Heyde.

Schaf-Waschpfuhl, bey Weissensee im Niederbarnimschen Kreise.

Schampsee, ein kleiner eben nicht fischbarer See, in der Lehninschen Forst.

Scharfe Lanke, rechter Hand des Erkners im Oberbarnimschen Kreise.

Scharmützel, ein großer 1½ Meile langer See, im Bees- und Storkowschen Kreise. Umher liegen theils Amts- theils adeliche Dörfer, als Radelow, Diensdorf, Pieskow, Saarow, Silberberg, Wendisch-Rietz. Im Jahre 1747 hat man angefangen diesen See mit Holz zu beflößen. Er empfängt sein Wasser vom Groß- und Klein-Glubig, durch Neumühl und geht durch das Wendisch-Rietzer Mühlenfließ in den Dolgen und so weiter nach den Woltziger See. s. Dolgen. Die Schleusen und Floßarchen sind 1747 angelegt.

Scharmützel, bey Buckow, s. Prötzelfließ.

Groß-Schauensche See, s. Bugksche See.

Schaumkesee; im Teltowschen Kreise bey Cummersdorf, an der dortigen Heyde im Amte Zossen, geht in den Clausdorfschen See.

Schifgraben, s. Leberlake.

Schimkesee, im Bees- und Storkowschen Kreise, ist eigentlich ein Winkel von dem Prahmsee, oberhalb Schadow stößet er an die Spree und wird beflößet.

Schlachtensee, in der Teltowschen zum Amte Spandau gehörigen Heyde bey Spandau. Er ist mittelmäßig groß und gehört dem Schulzen zu Zehlendorf, Amts Mühlenhof, erbpachtweise.

Schlagentinsche See, der große und kleine, im Lebusschen Kreise bey Müncheberg. Der große, welcher mit dem kleinen zusammen hängt, wird von dem Müncheberg-schen Faulensee bewässert, es geht aus selbigem ein Fließ, welches in den Stöbergraben fällt und die Mühle bey Bukow treibt. Ist nicht schifbar.

Schlaube, Schlubbe, ein Fließ, welches in der Niederlausitz auf dem Grund und Boden des Klosters Neu-Zelle unweit Henzendorf entspringt. Es fließt durch den Zellenschen Hammer- und Langensee auf den Kupferhammer, fällt in den bey Müllrose liegenden großen See, nimmt den Gang mitten durch die Stadt,, durch den hinter derselben befindlichen kleinen See, vereinigt sich mit dem Friedrich Wilhelms Kanal und geht mit selbigem

Digitized by Google

selbigen in den Brieskauer See. S. Friedrich Wilhelms Graben. Die Schlaube ist durch den gedachten Kanal schifbar gemacht worden.

Schley-Pfuhl, bey Weißensee im Niederbarnim.

Schmachte See, bey Hönow im Niederbarnim.

Schmehlen, zwey Seen im Lebusschen Kreise, bey Falkenhagen dicht am Borgsee, in selbigen fließet der Bach aus dem Gabel-See. Ist nicht schifbar.

Schmerl-Mühlen-See, bey Falkenhagen im Lebusschen Kreise an der Lietzenschen Gränze. Aus selbigem geht ein Flies, welches die Schmerl- und Lietzensche Mühle treibt und in den großen Lietzenschen See fällt. Ist nicht schifbar.

Schmertzker See, ein Ausfluß der Havel im Zauchischen Kreise.

Schnellkurbe, im Lebusschen Kreise, ein Grundwasser aus der Oder, welches bey Wrietzen in selbige wieder hineinfällt.

Schönfelder Fließ, entspringt theils im Baruthschen Busche in Sachsen, theils in den Stülpeschen Wiesen im Lukenwaldeschen Kreise, geht auf Gottow und Scharffenbrük und vereinigt sich mit der Nuthe.

Schöneicher Fließ, im Niederbarnimschen Kreise, entspringt aus einem kleinen See in der Blumenthalschen Heyde, geht die Stadt Strausberg, die Dörfer Eggersdorf, Petershagen, Friedersdorf, Vogelsdorf, Schöneiche, klein Schönebek und Rahnsdorfsche Mühle vorbey in die Müggel, ist nicht schifbar.

Schönefließ, zwey kleine Seeen daselbst im Niederbarnimschen Kreise.

Schönow, ein kleiner See daselbst, zwischen dem Dorfe dieses Namens und der Stadt Teltow, er steht mit dem Heege- (Heeren-) See in Verbindung (siehe diesen), und hat seinen Ausfluß nach die Mittelmühle bey klein Machenow, von da nach die klein Machenowsche Mühle und in den Griebnitz See.

Schulzen-See, in der Badingschen Amts Forst 277 Morgen, 172 □Ruthen groß, wird zur Fischerey benutzt.

Schulzen-See, ein kleiner See in der Heyde unweit Kehrigk im Bees- und Storkowschen Kreise.

Schulzenwasser, s. Prierossche Schulzenwasser.

Schulzen Seechen, bey Groß Köris im Teltow.

Schwante, im Glien und Löwenbergschen Kreise, ein kleiner See daselbst.

Der Schwarzensee, bey Schwarzensee in der Uckermark.

Schwarzensee, bey Bukow, im Oberbarnim, fällt in den großen Bukow-See.

Schwarze See, der große und kleine, beyde in dem Schmargendorfschen Forstreviere Amts Chorin. Ersterer enthält 40 lezterer 12 Morgen. Sie gehören dem Joachimsthalschen Gymnasium.

Schwarze See, in der Prignitz im Amte Zechlin fließt nach den Großen See.

Schwarze See, im Lebusschen Kreise, nahe bey Falkenhagen. In selbigen geht das Fließ aus dem Berg-See in den Schmerl-Mühlen-See. S. diesen. Ist nicht flößbar.

Schwarze Wasser, s. Jägelitz.

Schwärze, im Oberbarnim, entspringt aus dem Schwärze-See in der Biesenthalschen Heyde und fällt nach einem Gange von zwey Meilen bey Neustadt Eberswalde in den Finow Canal. Siehe auch Tuchensche Fließ.

Schwänze, in der Prignitz, ist eigentlich nur ein Gränzgraben zwischen der Stadt Wusterhausen und dem Dorfe Campehl und entsteht aus einem Ausfluß aus dem bey Wusterhausen belegenen Bückwitzschen See. Sie läuft ungefähr eine halbe Meile und geht bey der Spiegel Manufactur zu Neustadt in die Doße. Ist nicht schifbar.

Schwed-See, s. Sprenkelheyde.

Schweitzergraben, diesseits der Oranienburgschen Schleuse und Mühle, kommt aus dem Dorfe Hohenbruch herab und dient zur Flößerey.

Schwenow See, im Bees und Storkowschen Kreise nahe am Prinzlichen Dorfe Schwenow. Er fällt durch die sogenannte Schlugge in den Trobsch.

Schwerinsche Mühlen Fließ, im Bees und Storkowschen Kreise, gehet vom Dubrow im Lebus, auf die Curth Mühle, und fällt in den Bugkschen See. Wird nicht beflößet.

Schwerinsche See, s. Bugksche See.

Schwieluch, ein großer See, meist unter Sächsischer Hoheit belegen, an der Gränze des Bees und Storkowschen Kreises, unweit des Prinzlichen Dorfs Sawal. Er ist schifbar, und insonderheit für Cottbus nützlich. Denn vermittelst dieses Sees werden, von dem Sächsischen Dorfe Gojatz an, die Kähne aus den Cottbusser Teichen und das Cottbusser Bier nach Berlin transportirt. Dieser See stößet unweit Trebatsch an die Spree.

Schwieluch, der kleine, im Bees und Storkowschen Kreise, bey dem Brandenburgschen Dorfe Glowe. Durch selbigen geht die Spree.

Schwielow, im Zauchischen Kreise, ist ein großer Ausfluß oder Busen aus der Havel, vom Dorfe Caputh bis Ferch, fast eine halbe Meile lang, für die Schiffarth der gefährlichste Ort auf der Havel.

Seddin, im Teltowschen Kreise, durch selbigen geht die Dahme. S. Dahme.

Seebergsche Fließ, im Niederbarnimschen Kreise, kommt aus dem Löhmschen See, geht bey Crummensee vorbey zwischen Seeberg und Hönow und fällt bey Dahlwitz in einen Teich. Ist nicht flößbar.

Selchowsche See, s. Bugksche See

Sevekowsche See, ein stehender See in der Prignitz unterm Amte Zechlin nahe am Dorfe Sewekow, ist halb Mecklenburgisch, halb Brandenburgisch.

Sernofließ, im Zauchischen Kreise, ein kleines Fließ, welches im Treuenbrietzenschen Revier entspringt und unterhalb der Niebelschen Horst in die Niepliz fällt.

Seekants Graben, hat seinen Anfang bey dem Dorfe Besewege, geht das Lindstädthorstsche Feld vorbey und nimmt zwischen dem Dorfe Holzhausen und Lindstädthorst die sogenannte Beeke auf, kommt bey dem Kahnstieg, einem einzeln gelegenen Kruge, sodann an die Feldmarken der Dörfer Wartenberg, Bertkau und Kremkau vorbey, und fällt bey dem Dorfe Beese im Calbeschen Werder Arendseeschen Kreises in die Milde.

Sidow

Sidow-See, in der Badingschen Amtsforst 124 Morgen 171 □Ruthen groß, wird zur Fischerey genutzet.

Sieber Graben, im Glien und Löwenbergschen Kreise, geht aus dem Beetzschen nach den Cremmenschen See.

Siethensche See, im Teltowschen Kreise, bey Siethen, geht durch den Meethstok in den Gröbenschen See. Siehe diesen.

Sonnenbergsche See, liegt längst der Greiffenbergschen Kavelheyde in der Uckermark.

Die Spree, welche in der Oberlausitz in dem Budissinschen Kreise zwischen den Zittauschen Dörfern Ebersbach und Gersdorf entspringt, erreicht bey Bresinchen den zur Neumark gehörigen Cottbusschen *) Kreiß, geht neben Neuhausen, Frauendorf auf die Kutzenburgsche Mühle, neben Madlow auf die Marggrafen Mühle, auf Cottbus, das Dorf Saspow vorbey, woselbst in dem Strohm ein Wehr ist, mittelst welches ein Arm der Spree, der Hammerstrohm genannt, zwischen den Maustner und Neuendorfschen Karpenteichen auf den Peitzschen Hammer geht und oberhalb Fehrow in die Malr fällt. Der Hauptstrohm geht von Saspow, Scadow, Dobbrick bis Fehrow durch den Damm daselbst, welcher achtzehn Brücken hat, wodurch die Spree sich vertheilet. Von da geht sie zwischen Schmogerow und Burg in den Spreewald, in welchem sie in die Niederlausitz, Libbenau und Lübben vorbey, sodann auf Schlepzig geht und den Bees- und Storkowschen Kreiß der Kurmark erreicht. Hier theilet sich die Spree in verschiedene kleine Arme, unterhalb Neuendorf machen selbige einen Strohm aus, der durch den Prahmsee Alt-Schadow vorbey geht und bey Werder oberhalb Cossenblat sich mit dem Hauptstrohm wieder vereinigt. Auf dem gedachten Nebenstrohm wird von Kraußnik an, über Wasserburg und Leibsch vorbey, schon Holz geflösset. Von Cossenblat an, woselbst die Spree erst schifbar wird, geht sie die Dörfer Briesicht, Trebatsch, Sabrodt, Bahrensdorf, die Stadt Beeskow, ferner die Dörfer Radinekendorf, Rasmansdorf, Drahendorf vorbey, auf Fürstenwalde. Auf diesem Wege von Beeskow bis Fürstenwalde geht sie zwischen Neubrück und Neuhaus in den Werchen See, wo der Friedrich Wilhelms Graben anfängt, bey der Niederlage durch den Kersdorfschen See und unterhalb des Steinhöfelschen Schulzenhauses in der Heide durch den Dehm See, bey dem Tempelbergschen Schulzenhause und dem Amtsdorfe Berkenbrük vorbey. Von Fürstenwalde geht die Spree durch die Heide, Hangelsberg und Erckner vorbey, durch den Müggel See über Cöpnik, wo die sogenannte Wendische Spree zutritt, über Berlin, Charlottenburg, Spandow, woselbst sie in die Havel geht.

Da die Spree, Havel und Elbe in einander fließen, so wird es von Nutzen seyn, das Gefälle dieser Flüsse zu wissen, um das Steigen und Fallen des Wassers, die Ueberschwemmungen und andere Vorfälle darnach beurtheilen zu können.

Es verhält sich nach dem Nivellement des le Fevre folgendergestalt.

*) Ich nehme hier den Lauf des Spreestrohms im Cottbusschen Kreise darum mit, weil das zur Kurmark gehörige Amt Cottbus damit in nothwendiger Verbindung steht.

Digitized by Google

Benennung der Oerter.	Entfernung Ruthen.	Fuß	Zoll	Lin.
Die Differenz der Spree bey den Coſſenblatſchen Mühlen		1	10	—
vom Unterwaſſer zu Coſſenblat bis zum Oberwaſſer zu Beeskow.		2	—	—
die Differenz bey den Beeskowſchen Mühlen		2	3	—
vom Unterwaſſer zu Beeskow bis zum Oberwaſſer zu Fürſtenwalde		9	8	6
die Differenz bey den Fürſtenwaldſchen Mühlen		3	7	3
Entfernung Fuß Zoll Lin.				
von unterhalb der Fürſtenwaldſchen Mühlen bis unterhalb Meerwalde, im Strohm — 5 3 3				
von Mehrwalde bis Dehm — 7 11 —				
von Dehm bis Schmöckwitz — — 2 6				
von Schmöckwitz bis oberhalb Berlin — 1 5 —				
alſo von unterhalb Fürſtenwalde bis oberhalb Berlin	20350	14	9	9
Von den Berlinſchen Mühlen bis an die Brücke bey Bartholdi's Meyerey — — 3 —				
von da bis an die neue Mühle zu Wuſterhauſen — — 5 2				
— — 8 2				
Die Differenz bey der neuen Mühle zu Wuſterhauſen — 3 3 —				
Die Differenz bey den Berlinſchen Mühlen		3	3	
Von unterhalb Berlin bis unterhalb der Charlottenburgſchen Mühle — 2 4 6	6000			
von unterhalb der Charlottenburgſchen Brücke bis Pichelsdorf — 2 8 7				
von da bis Gladow — — 4 2				
— — — Sacrow — — 3 6				
— — — Fahrland — 1 2 —	17800			
— — — Dietz — — 5 4				
— — — Ketzien — — 2 6				
— — — Brandenburg — 1 5 2				
Alſo von unterhalb Berlin bis oberhalb Brandenburg	23800	8	11	9
die Differenz bey den Mühlen zu Brandenburg		2	10	4
von unterhalb Brandenburg bis oberhalb Rathenow	9000	5	—	—
die Differenz bey Rathenow		2	1	—
vom Unterwaſſer zu Rathenow bis zur Elbe	14250	12	—	—
Summa von oberhalb der Coſſenblatſchen Mühlen bis zur Elbe	67400	68	3	7

Die Ueberſchwemmungen der Spree und Havel haben ihren Grund theils in dem auf mancher Diſtance ſehr geringen Gefälle, theis darin, daß die Spree und Havel häufig in großen Seen fortlaufen, welche den Ablauf des Waſſers hindern; theils in manchen Irregularitäten des Laufs des Strohms, welcher oft bey einem geringen Gefälle Meilen weit Um-

wege

wege macht; und endlich in mancher Irregularität des Strombettes, welches oft schreg anläuft, bald in den Distancen zwischen den Mühlen abfällt. So geht der Strohm von Lübben nicht gern in den zunächst gelegenen Arm von Schlepzig nach Bretschen, sondern nach Leipsch, Schadow und Cossenblat, des niedrigern Bodens wegen, und verliert dadurch soviel an seinem Gefälle als die Länge von Schlepzig nach Leipsch beträgt. Nach gemachten Erfahrungen ist zwischen Beeskow und Fürstenwalde wahrscheinlich eine Erhöhung des Strohmbettes, etwa bey Neuhaus. Diese macht, daß das Wasser nicht so häufig von Beeskow abfließt, als es zu Fürstenwalde durchgelassen werden kann. Bey fallenden Wasser bleibt daher auch die Stauung bey Beeskow noch lange, bis in die Sommermonate, wenn schon die Wiesen trocken seyn sollten, dagegen ist das Wasser zu Fürstenwalde wegen des mehrern Gefälles und daraus erfolgten Rapidität schon in seine Ufer, man macht zu Fürstenwalde schon Heu, ehe noch oberhalb Neuhaus die Wiesen vom Wasser frey sind. Das Gefälle von Fürstenwalde bis Berlin steht noch nicht ganz im Verhältniß mit dem von Beeskow, der vielen Sandbänke im Strohm nicht zu gedenken, und demungeachtet wird Fürstenwalde, wenn es gleich 60′ weniger Oefnung hat, das Wasser eher loß als Beeskow. Dies liegt aber allein in dem Gefälle der kurzen Distance von Meerwalde bis zur Müggel. Von Berlin bis Brandenburg hat der Strohm, besonders wenn man das stärkere Gefälle bis Pichelsdorf abrechnet, sehr wenig Fall. Sogar das Gefälle von Pichelsdorf bis Brandenburg geht noch nicht einmal in gerader Linie fort, da der Strohm sich bey Ketzin um 6″ wieder erhöhet. Der Einfluß der Spree in die Havel geschieht in einem Winkel, die Spree ist der Havel an Quantität und Geschwindigkeit überlegen, daher lässet sich leztere herüber drängen. Dies verursacht auf der einen Seite außerordentliche Tiefe, auf der andern Seite Sandbänke. Von Brandenburg bis Rathenow ist nach Verhältniß der Krümmungen des Strohms zu wenig Gefälle. Um gehörige Vorfluth zu verschaffen, müste der Strohm soviel möglich vertieft, erweitert und in seinen gröſten Krümmungen durchstochen werden. Die Elbe steigt bey Toppel von ihrem niedrigsten bis zum höchsten Stande 12 Fuß und alsdann ist sie mit dem Fachbaum zu Rathenow parallel.

Die zeitige Oefnung der Schützen bey Rathenow verdient also die gröſte Aufmerksamkeit, wenn das Stauen der Elbe nicht bis Brandenburg herauf gehen soll. Am Ausfluß der Havel in die Elbe und so von unten herauf, werden, um den Ausfluß zu erleichtern, und das Aufstauen nach Rathenow zu hindern, jezt beträchtliche Wasserarbeiten auf königliche Kosten vorgenommen.

Sprenkelheide, in dieser zum Amte Badingen gehörigen Heide liegen folgende Seen: Der Thym, Revelin, Schwed, Niederpfuhl, Zeens, Plattkow, Wedel, Moellen, Groß- und Klein-Broggenthien, Groß- und Klein-Kölln, Vilehn, Kraemer, Wedenpfuhl, Krohn, Linow. Sie hängen fast alle an einander und ihr Flächeninhalt überhaupt ist 745 Morgen.

Springbache, bey Klein-Briesen fließet neben dem Bollenberge in Sachsen, durch das freye Havelbruch in die Temnitz.

Springsee, s. Grundsee.

Spursee, im Niederbarnimschen Kreise.

Staakesche Fließ, s. Buchholzsche Fließ.

Stallen-See, s. Fercheser See.

Stafe-See, der große und kleine, zwey stehende Seen bey Dobbrikow im Amte Zinna.

Stadt-See, bey Strasburg in der Uckermark.

Stansdorfsche-Küchen-See, im Bees- und Storkowschen Kreise, beym Amte Stansdorf; der Flößergraben von Rieplos geht durch selbigen.

Stansdorfscher Canal, s. Lebinichensche See und Flößer-Graben.

Stauch, ein kleiner See, kurz vor der Bugkschen Mühle im Bees- und Storkowschen Kreise, aus selbigen geht ein Fließ welches die Mühle treibt.

Steber Graben, s. Stobberow Fließ.

Stechlin, der große, im Ruppinschen Kreise in der Menzschen Heide, geht in den kleinen Stechlin, dieser nach dem Gerlischen, dieser nach dem Nemitz-See, in welchen noch einige naheliegende Seen fließen, welche ihren Abfluß alsdann nach dem Priesterbekschen See haben. Dies Wasser geht durch den Zeuthen-See nach der Dolgenschen Schneidemühle, wo dieses Gewässer anfängt der kleine Rhin genannt zu werden. Der große Stechlin gehört zum Guthe Groß-Zerlang, der kleine zum Amte Rheinsberg. S. den kleinen Rhin.

Steetz, s. Boitzenburgsche Seen.

Steinbeck, bey Steinbeck im Oberbarnimschen Kreise, auf dem Felde, sind drey stehende Seen.

Steinberg, im Ruppinschen Kreise, ein kleiner See in dem Ruppinschen Forst zum Etablissement Steinberg gehörig. Er liegt zwischen Bergen und ergießt sich bey der Wildenbergschen Mühle in den Tornowschen See, fließet nach dem Rothstiel und fällt bey Zermützel in den Rhin. Ist flößbar.

Steinhavel, der große und kleine bey Hönow im Niederbarnimschen Kreise.

Stepenitz, entspringt in der Prignitz bey dem Städtchen Meyenburg, fließet auf Kloster Stepenitz, Putlitz, Wolfshagen und Perleberg, nachdem sie den Dömnitzfluß aufgenommen. Vor der Stadt Perleberg theilet sich die Stepenitz in zwey Arme, wovon der eine rechter, der andere linker Hand um die Stadt herumfließt. Der zur linken Hand gehende Hauptstrohm lässet wieder zwey Arme von sich, welche durch die Stadt gehen, alle vier Arme aber vereinigen sich auf der andern Seite der Stadt und gehen in einem Strohm nach dem Städtchen Wittenberge, wo dieser Fluß in die Elbe geht, nachdem er von seinem Ursprunge an, beständig in der Prignitz, sechs Meilen zurückgelegt hat. Von Putlitz an ist dieser Fluß zwar flöß- aber nicht schifbar; ehedem ist er von Perleberg an schifbar gewesen, welches zu dem vormaligen guten Handel der Stadt Perleberg nicht wenig beygetragen hat.

Sternebecksche See, im Oberbarnim, gehört halb nach Harnekopf.

Sternhagensche See, ein großer See bey Sternhagen in der Uckermark.

Steuzen, im Mentzschen Forstrevier Amts Zechlin.

Stewen-See, der große und kleine in der Uckermark.

Stich-See, im Oberbarnim bey Hohenstein. Durch selbigen geht ein Fließ, welches von Rühlsdorf kommt und in den Garzinschen See geht.

Stenz, s. Boitzenburgsche Gewässer.

Stienitz,

Digitized by Google

Stienitz, der große im Oberbarnimschen Kreise, an der Gränze des Niederbarnimschen. S. Strausbergsche Fließ.

Stiepenitz-See, in der Badingschen Amtsforst, 19 Morgen 149 □Ruthen groß, wird zur Fischerey genuzt.

Stobberow-Fließ, im Oberbarnim, entspringt im Kagelschen Bruche unweit Rüdersdorf, geht über die Zindorf- und Werderschen Feldmarken, wird von den Münchebergschen beyden Seen, groß und klein Schlagenthin vermehret, treibt die Damendorf-Sieversdorf-Bukowsche Schneidemühle und zwey Wassermühlen, scheidet die Hasenholtz- und Bukowsche Feldmarken von einander, geht durch den Bukowschen See, von da nach die Pritzhagen- Eichendorf- Lapenowsche und Damm-Mühlen auf Friedland in den sogenannten Strohm, welcher aus verschiedenen Seen entsteht und geht aus selbigem bey Cunersdorf, Bliesdorf vorbey, nach Wrietzen, wo er in die Oder fällt. Von Friedland bis Wrietzen ist selbiger nur schifbar.

Stolpische See, im Teltowschen Kreise bey Stolpe, steht in Verbindung mit dem Wan- und Griebenitz-See und durch diese mit der Havel.

Stolp-See, der große, s. Lychensche Seen.

Storitz-See, im Lebusschen Kreise, ein zum Amte Fürstenwalde gehöriger See in der Rüdersdorfschen Forst, 150 Morgen 74 □Ruthen groß.

Storkowsche Küchen-See, unweit Storkow an der Bürgerheide, am Wochoseenschen Felde. Aus selbigem geht ein kleiner Graben nach dem Bugkschen See. Er wird nicht beflößet.

Storkowsche See, s. Dolgen.

Storkowsche Kanal *). Dieser Kanal kommt aus dem Storkowschen See Dolgen, geht die Stadt Storkow bey der Mühle durch, unterwärts der Mühle vereinigt sich das Mühlen-

*) Der Storkowsche Flößer-Kanal wurde von der ehemaligen Kurm. Amtskammer schon im Jahre 1719. in Vorschlag gebracht, das Project aber wurde nicht ausgeführet, bis der hohe Preis und der schon anfangende Mangel des Holzes in den Residenzien, im Jahre 1731. von neuem Gelegenheit gab, den vergessenen Vorschlag wieder zur Hand zu nehmen.

Nach einer im Jahre 1731. entworfenen Balance, wurde beym Transporte des etatsmäßigen Holzes aus dem Colpinschen und Friedersdorfschen Reviere, wenn der Kanal angelegt würde, gegen den Transport bis an die Spree 736 Rthlr. jährlich gewonnen. Erst im Jun. 1732. wurde vom Könige Friedrich Wilhelm die Anlegung des Kanals genehmigt und dazu eine Summe von 9415. Rthl. auf die Ueberschüße bey der Holzmagazinkasse angewiesen. Der Zweck dieses Kanals war vorzüglich die Erleichterung des Holztransports aus den Storkow- und Stansdorfschen Heyden. Er sollte vor der Hand nur aus dem Lebbinschen See bey Rieplos, Stansdorf vorbey bis in den Wolziger See gezogen und bey der Stansdorfschen Mühle eine Schleuse angelegt werden. Die Länge des Grabens ist vom

Wolziger See bis zum Stansdorfschen	1080 Ruthen.
vom Stansdorfschen bis in den Lebbinschen See	1031 —
von diesem bis zur Holzablage	400 —
	2511 Ruthen.

Die Schleuse bey der Stansdorfschen Mühle ist 150 Fuß lang und 20 Fuß breit.

Außerdem wurden vier Brücken über den Kanal gemacht, nämlich zu Wolzig, bey der Stansdorfschen Schleuße, zu Rieplos und da wo der Weg von Fürstenwalde nach Storkow über den Kanal geht.

Mit der Arbeit wurde im Sommer 1732. unter Direction des Baudirectors Muglisch der Anfang gemacht.

Digitized by Google

Mühlenfließ mit diesem Kanal, dessen Wasser oberhalb der Stadt durch eine Stauarche gehalten wird, geht bey Cummersdorf vorbey, bey Wolzig in den Wolziger See. S. daselbst den weitern Gang des Kanals.

Strasburgsche Bach, in der Uckermark, entspringt an der Mecklenburgschen Gränze aus dem Lauenhagenschen See, geht über Strasburg, Wilsekow, Nechlin in die Ucker.

Straus, ein großer See bey Strausberg, eine viertel Meile lang, von ungleicher Breite. s. Strausbergsche Fließ.

Strausbergsche Fließ, geht aus dem Straus nahe bey Strausberg durch die Eggersdorfsche Heide bis in den See Stienitz nahe bey Tasdorf und heißt, nachdem es sich aus selbigem ergießt, das Tasdorfsche Mühlenfließ. s. dieses, auch Gielsdorfsche Fließ.

Streganz-See, im Bees- und Storkowschen Kreise, ein mittelmäßiger See oberhalb der Prierosschen und unterhalb der Hermsdorfschen Mühle belegen. s. Dahme.

Streganz-See, ein kleiner See nahe an dem adelichen Antheile des Dorfes Streganz, im Bees- und Storkowschen Kreise.

Strohm, bey Friedland im Oberbarnimschen Kreise, entsteht aus zwey ansehnlichen Seen, dem Kloster- und Kietzer-See, in welchen leztern das sogenannte Stobberow- oder Kagelsche Fließ fällt. Er geht auf Cunersdorf, Bliesdorf, die Stadt Wriezen u. s. w. in die Oder. Bey grossem Wasser kann er kleine Schiffe und Flöße tragen.

Steinfurth, s. Bache.

Strubenberg, s. Bache.

Stüber-Graben, Stöber-Graben, s. Steber-Graben.

Sühne, s. Nottenfließ.

Sukowe, s. Boitzenburgsche Seen.

Sumtsche See, beym Vorwerke Sumt Amts Mühlenbeck, 50 bis 60 Morgen groß, wird bloß befischet.

Sydowsche See, bey Sydow im Oberbarnim. Aus selbigem geht ein Fließ auf Gründel nach Biesenthal, wo es in die Finow fällt. Ist nicht schifbar.

Tangerfluß. entspringt oberhalb des Amts Burgstall $3\frac{1}{2}$ Meile von Tangermünde, geht durch die Königliche Burgstalsche Mahlpfuhl- und Weissenwartsche Holzungen das Tangerholz genannt, bis vor Tangermünde, woselbst er in die Elbe fällt. Er ist klein und weder flöß- noch schifbar.

Tangersdorf, ein kleiner See in der Badingschen Amtsforst, 16 Morgen 24 □Ruthen groß, wird zur Fischerey benutzt.

Tasdorfsche See, im Niederbarnim, aus diesem geht ein Fließ nach der Tasdorfschen Mühle, ferner durch die Rüdersdorfschen Kalkberge, den Kessel- und Kalk-See, die Waltersdorfsche Schleuse, den Flacken-See und Dömmeritz in die Spree. Ist vom Kalksee bis nach die Spree schifbar. s. Strausbergsche Fließ.

Teegensee, in der Altgolmschen Forst im Bees- und Storkowschen Kreise zwischen Wiesen unweit der Spree, mit welcher er durch einen alten Graben verbunden ist. Er gehört zum Amte Beeskow.

Teupitz-

Teupitz-See, im Teltowschen Kreise, ein großer See, welcher bey Teupitz entsteht. Er wird durch einen Kanal in den Großkauischen See geleitet und ist schifbar. Die Farth geht über Großköris, Neubrück, Prirow, Wusterhausen nach Cöpnik zur Spree.

Teltowsche auch Klein-Machenowsche See, bey Teltow. Durch selbigen geht ein Fließ die Bäcke genannt, welches oberhalb Lichterfelde entspringt, und bey Kohlhasenbrück in den Griebnitzsee geht.

Temmen, der schmale, in der Uckermark.

Temnitz, sie entspringt unweit Roegelin, im Ruppinschen Kreise, in einem Bruche, fließet bey Roegeln, Caterbow, Walsleben, Paltzow und Gartz vorbey, und fällt bey dem adelichen Vorwerke Damm in den Rhin. Sie ist nicht schifbar.

Temnitz, ein kleiner Fluß, welcher in Sachsen entspringt und durch das freye Bruch, das Dorf Rekahn vorbey, bey Brandenburg in die Havel fällt.

Templiner Kanal, der Anfang dieses Kanals ist vom Lebauischen See in der Uckermark, wovon Grund und Boden nach Ringenwalde, die Fischerey aber nach Vietmannsdorf gehöret. Ueber diesen See geht die Flößerey 100 Ruthen in einen Flössergraben von 134 Ruthen nach dem Lüblau-See, welcher nach Ringenwalde gehöret und über welchen die Farth 443 Ruthen geht. Aus diesem geht durch das Kesselbruch ein neuer Kanal von 140 Ruthen bis nach den Melitz-See, und hieselbst ist eine doppelte Schleuse mit drey Thoren 250 Fuß lang 24 Fuß im Lichten breit. Von dem Melitz-See gehört das Stück bey Ahlims Mühle nach Ringenwalde, die andere Hälfte, welche im Tanger liegt nach Vietmannsdorf. Die Farth durch diesen See ist 364 Ruthen, und ist ein Durchstich bis in den Lübbe-See 42 Ruthen lang gemacht worden. Bey der gedachten Ahlimbschen sogenannten Alten- oder Bergmühle, welche eine viertel Meile zur Seiten von dem Försterhause Reiersdorf liegt, ist die zweyte Schleuse von 150 Fuß lang 24 Fuß breit mit zwey Thoren. Der Lübbe See gehöret der Stadt Templin, ist 2460 Ruthen lang, die Flößfarth durch selbigen ist 1640 Ruthen, von da geht ein Durchstich nach den Lehr oder Zahr See von 630 Ruthen durch lauter Bruchwiesen, am Ende dieses Durchstichs am Milmersdorfschen Damme kommt die dritte Schleuse 150 Fuß lang 24 Fuß breit. Der Oberfehr-See gehöret nach Templin, ist 1256 Ruthen lang, die Farth bis an den Fehrdamm 1100 Ruthen. Am Fehrdamm ist eine Zugbrücke. Ueber den Unterfehr-See Weinberg- und Teich-See, welche zusammen mit dem Oberfehr-See nur einen See ausmachen, und von den Gegenden verschiedene Benennungen erhalten, also vom Fehrdamme bis an das Templinische Mühlenthor beträgt die Länge der Farth 1180 Ruthen, so daß der ganze Gang vom Lebau-See an bis nach Templin eine Länge von 5773 Ruthen, und 2000 Ruthen auf eine deutsche Meile gerechnet 2¾ Meilen 273 Ruthen, also beynahe 3 Meilen beträgt. Am Templinschen Mühlenthore ist die vierte Schleuse von 250 Fuß lang 24 Fuß breit. Von dieser Schleuse an bis zur Kämmerey Ziegelscheune wo die fünfte und lezte Schleuse mit zwey Thoren ist, geht das Templinsche Mühlenfließ 440 Ruthen lang und von da bis in den Redlinschen See 490 Ruthen. Der Redlinsche See gehört nach Templin. Die Farth über denselben ist 1200 Ruthen. Von da geht sie durch das sogenante Fahrtfließ bis in den Lanke-See 270 Ruthen. Der Lanke-See gehöret nach Zehdenik, durch selbigen geht die Farth 70 Ruthen, von da

durch das breite Fließ, bis in den kleinen Lanke-See 84 Ruthen. Der kleine Lanke-See gehöret Zehdenik, die Farth durch selbigen ist 86 Ruthen. Von da geht es durch ein Fließ, der Kannenberg genannt, bis in den See Kuhwald 88 Ruthen. Dieser Kuhwald gehöret nach Zehdenik, die Flößerey durch selbigen geht 274 Ruthen lang. Von da geht sie durch die faule Havel 640 Ruthen bis nach die rechte Havel. Der ganze Kanal hat also eine Länge von 9415 Ruthen bis zur rechten Havel, oder 4¼ Meilen 215 Ruthen.

Tepchinsche See, im Teltow, zwischen Sputendorf und Tepchin, hat einen Ausfluß in das Motzensche Mühlenfließ.

Teschendorf, im Glien- und Löwenbergschen Kreise. Daselbst ist ein großer See, welcher durch einen Graben nach die Havel geht.

Teurow Fließ, s. Buchholtz-Fließ.

Teurow, zwey kleine Seen daselbst, in Teltowschen Kreise.

Teufels-See, im Bees- und Storkowschen Kreise, ein kleiner See zwischen Colpinchen und Petersdorf in der Heyde. Ist nicht schifbar.

Teufels-See, in dem Mentzschen Forstrevier Amts Zechlin.

Teufels-See, ein stehender See zwischen den Bergen bey Cunersdorf im Zauchischen Kreise. Er heißt auch der Cunersdorfsche See.

Teufels-See, im Teltowschen Kreise bey Spandau, in der zum dortigen Amte gehörigen Teltow- und Grünewaldschen Heyde. Es ist nur ein Pfuhl und gehört dem Magistrate zu Charlottenburg.

Teufels-See, ein stehendes Wasser bey Dobbrikow Amts Zinna.

Teufels-See, in der Biesenthalschen Forst.

Teufels-See, auf der Lieze im Ruppinschen Forstreviere, ist 10 Morgen 48 □Ruthen groß, liegt zwischen Bergen und tiefer als alle umliegende Gewässer.

Teufels-See, im Zühlenschen Forstreviere Amts Ruppin, ist fischbar und von zwey Garnzügen.

Teutzen-See, ein kleiner See im Reiersdorfschen Forstreviere, 16 Morgen groß, zum Amte Zehdenik gehörig.

Thym-See, s. Sprenkelheyde.

Tiefe-See, im Bees- und Storkowschen Kreise unterhalb Ranzig, ein mittelmäßiger See, welcher mit der Liepe zusammenhängt und bey großem Wasser bis zur Spree geht.

Tiefe-See, im Bees- und Storkowschen Kreise am Limsdorfschen Felde. Aus demselben geht das Gruben-Mühlenfließ nach den Melang.

Tiefe-See, im Bees- und Storkowschen Kreise unweit Prieros am Storkowschen Wege. Aus selbigem geht das Wasser in den Streganz-See und folglich in die Dahme.

Tiefe-See, in der Grimnitzschen Heide, 16 Morgen 152 □Ruthen groß, gehört dem Joachimsthalschen Gymnasium.

Tietzer-See, der große und kleine, zwey stehende Seen in der Prignitz nahe an der Stadt Rheinsberg.

Titsche-

Titsche-See, zu Tornow gehörig, im Teltowschen Kreise, bey der Tornowschen Schäferey, fließt auf die zu Teupitz gehörige grosse Wassermühle, bis in den Teupitzschen See. s. Hölzernen See.

Titzower See, im Zechlinschen Forstreviere nahe bey der Glashütte, hat Zufluß aus dem Zotzen See, und Abfluß in den Rheinsbergschen See. Er kann beflößet werden.

Tobok, ein See zu Tornow gehörig, im Teltowschen Kreise.

Tornower See, bey Tornow im Teltowschen Kreise, geht in den Titschen See.

Tornower, oder Rottstielsche See, in der Ruppinschen Forst in der hohen Heyde, von ziemlicher Größe und fischbar. Er ist tief und nimmt viele Springe auf. Gehört zum Amte Ruppin. s. Steinbergschen See.

Torlitz See, bey Korbiskrug im Teltowschen Kreise, hat durch einen Graben Gemeinschaft mit dem Paetsch-See und Zossenschen See, zum Transport der Fische aus den Zossenschen Teichen.

Traden See, in dem Mentzschen Forstrevier zum Amte Zechlin gehörig.

Tramm-r See, bey Uhlenhof unweit des Zehdenikschen Weges in der Schönebekschen Heide, 60 □Ruthen groß. Aus diesem See, der an den Seiten morastig ist, entspringt ein Fließ, wodurch das Wasser dem sogenannten Döllenfließ mitgetheilet wird, und auf welchem Holz bis in die Havel geflößet wird.

Transefließ, im Niederbarnim, entspringt auf den Feldern bey Zepernick, fließet durch und fällt hinter dem Dorfe in die Panke.

Trebenow-See, s. Boitzenburgsche Seen.

Trebinsche See, s. Bliesdorfsche See.

Trebussche See, bey Trebus im Lebusschen Kreise.

Treplinsche Seen, unweit des adelichen Dorfs Treplin im Lebusschen Kreise, an der Gränze des adelichen Dorfs Petershagen, sind zwey Seen, die ihren Ursprung aus Quellen haben, welche aus den Treplin- Sieversdorf- und Petershagenschen Bergen kommen. Durch selbige geht ein Fließ, welches die Treplinsche und Hohenjesarsche Mühlen treibt, und hernach in den Zesdorfschen See fällt.

Trepckow, im Niederbarnim, ein ziemlich beträchtlicher See, 150 □Ruthen groß, zwischen den beyden Dörfern Hammer und Großschönebeck, welcher durch das sogenannte Aalkastenfließ mit dem Kupanzsee vereinigt ist.

Triebe See, s. Dolgenbrod- oder Gussowsche See.

Triebsch (Triebitsch) See, im Bees- und Storkowschen Kreise, dicht an der Spree zwischen Wiesen an der Alt-Golmschen Forst. Er gehört dem Amte Beeskow.

Trobsch, ein See im Bees- und Storkowschen Kreise, ungefähr eine viertel Meile lang aber nur schmal, liegt zwischen Schwenow, Görsdorf und Cossenblat. Das Wasser kommt aus dem Blabber Graben auch aus dem Schwenowschen See. Er stößet unterhalb der Cossenblatschen Mühle an die Spree.

Tuchensche Fließ, im Oberbarnim, es entspringt oberhalb Tuchen, treibt die dortige Ober- und von da die Klobbikesche Mittel- und Neue-Mühle und die Schönholzsche Schneidemühle. Es wird durch verschiedene Springe vermehrt und unterhalb der Schönholzschen Schneidemühle das Nonnenfließ genannt, geht nach Spechthausen, wo es

vor der Mühle ein Fließ, das schwarze Fließ genannt, zu sich nimmt, treibt die Mühle zu Spechthausen, heist unterhalb derselben das schwartze Fließ oder Schwärze, und geht vor Neustadt-Eberswalde in die Finow.

Tützen, der große und kleine, in dem Mentzschen Forstreviere zum Amte Zechlin gehörig.

Tukmantel-See, in der Greiffenbergschen Kavelheide in der Uckermark.

Tuzna-See, im Bees- und Storkowschen Kreise, unweit Selchow, nach den Schwerinschen Weinberg zu; aus selbigem geht ein kleiner Graben, der aber nicht flößbar ist nach den Schwerinschen See.

Twerre See, in der Prignitz bey Luhme, ein stehender See.

Tyrowsche Graben, s. Nuthe Fließ.

Ucht, entspringt in der Altmark im Tangermündeschen Kreise, hinter dem Dorfe Statz bey der Nederkuhlschen Mühle, kommt bey dem Dorfe Deetz an den Stendalschen Kreis, fließet von da nach Osten zu und berühret die Feldmarken der Dörfer Groß-Möringen, Tornow, Wahrburg, geht sodann durch die Stadt Stendal, darauf nordwärts an die Feldmarken Groß- und Klein-Schwechten, geht dicht an dem Dorfe Möllendorf vorbey, nach Walsleben im Arneburgschen Kreise, von da nach Westen an den Stendalschen Kreis, fließet nahe am Dorfe Düsedow, auf dessen Nordseite, dann die Stadt Osterburg auf eben der Seite vorbey, wo sie den Stendalschen Kreis verläßt, und in den Seehausenschen kommt. Sie fließet gleich hinter Osterburg in die Beese.

Ucker, im Niederbarnim, in der Schönebeckschen Heyde, ein langer See, welcher bis nach das Dorf Steinfurth geht.

Ucker-See und Uckerfluß. Der Ucker-See, einer der vorzüglichsten Seen in der Kurmark, entspringt bey Suckow, einem adelichen von Arnimschen Gute, $2\frac{1}{2}$ Meile von Prentzlow. Der See fängt mit dem Zusammenfluß der großen und kleinen Lanke an, verschiedene in der Gegend befindliche Quellen tragen zum Ursprung des Uckersees bey, auch wird er durch verschiedene einfließende Bäche vergrößert. Er ist etwa 2 Meilen lang und die gröste Breite $\frac{1}{4}$ Meile, die gröste Tiefe aber etwa 13 Faden. Er wird in den **Ober-** und **Unter-Uckersee** getheilet. Die Ober-Ucker geht von Suckow bis in die Gegend von Seehausen, hat neben sich den Potzlowschen See, und geht durch einen Strohm der $\frac{1}{4}$ Meile lang ist, und in der Mitte einen neuen See den Mellen macht, in die Nieder-Ucker, welche bis an die Stadt Prenzlow geht.

Der Uckersee enthält etwa 80 Garnzüge, wovon aber nur 54 gezogen werden, und vielerley Arten von Fische. In der Mitte um den gedachten Mellen wächst sehr viel Rohr. Die Ober-Ucker bis an den Burchwall *), gehört zu Suckow, das übrige zum Amte Gramtzow. Aus diesem Uckersee geht der **Uckerstrohm**, welcher durch Prentzlow in verschiedenen Aermen fließt, gleich hinter der Stadt sich in einem Arm vereinigt, eine viertel Meile bis zum Blindowschen See geht, von Prentzlow an $2\frac{1}{2}$ Meile in der Uckermark fließt, und über Pasewalk und Torgelow in Pommern bey Uckermünde ins große Haf fällt.

Ehedem ist dieser Strohm von Prentzlow ab schifbar gewesen, und hat nicht wenig zu einem blühenden Handel der Stadt Prentzlow beygetragen, welche überdem die Zoll-

*) Siehe Beckmann 1. B. pag. 1115.

Digitized by Google

Zollfreiheit im Sunde behauptet. Noch jetzt ist die Ucker von Uckermünde bis Pasewalk für große Schifsgefässe schifbar, von da bis Prentzlow aber kann sie nur mit kleinen Fischerkähnen befahren, und könnte auch auf diesem Laufe leicht völlig schifbar gemacht werden, woran jezt von neuem gearbeitet wird. Nach des Ingenieurs Balthasar Nivellement soll der Strohm von Prentzlow bis Pasewalk 21 Fuß Gefälle haben.

Die völlige Schifbarmachung der Ucker und Vereinigung derselben mit der Havel würde von außerordentlichen Nutzen für das Gewerbe der Uckermark seyn. Es ist jezuweilen daran gedacht, wegen der Schwierigkeiten aber davon abgestanden worden. Bey den hierüber angestellten Versuchen hat man am rathsamsten gefunden, den Weg aus der Ucker von Prentzlow über Golmitz und Boitzenburg in die Boitzenburgsche Bache, welche in die Havel geht, zu eröfnen. Dergestalt würden die entlegensten Ortschaften der Uckermark nicht über zwey Meilen vom Wasser haben, welches den Transport des Getraides aus der Uckermark außerordentlich erleichtern würde.

Ein anderer Vorschlag ist der gewesen: die Ucker von Prentzlow bis ins Haf völlig schifbar zu machen, und von Prentzlow bis zur Boitzenburgschen Bache eine Chaussee anzulegen, da denn der Landtransport nicht viel über eine Meile betragen würde, in welchem Falle diejenigen Seen, welche die Ucker speisen sollen, zur Havel genommen werden könnten.

Nach einem vorhandenen Plan soll aus dem Boitzenburgschen See bis nach Lychen 152 Fuß Gefälle seyn.

Ein dritter Vorschlag ist dahin gegangen, die Ucker durch den Grimnitzsee gerade zu, oder wenigstens durch den Sarnitz nach den großen Wolletzsee und von da durch den Grimnitzsee nach den Finow Kanal zu leiten.

Eine sorgfältige Prüfung aller Umstände von Sachverständigen müste darthun, welcher Vorschlag den Zweck am sichersten und mit den wenigsten Kosten erreichen könnte. Soviel ist gewiß, daß die Schifbarmachung der Ucker sowohl für die Uckermark, als auch für die Residenz von außerordentlichen Nutzen seyn würde. Man könnte alsdann von Berlin aus gerade ins große Haf schiffen.

Uckeley-See, ein mittelmäßiger See im Bees- und Storkowschen Kreise, am Wege von Friedersdorf nach Neumühle linker Hand, fällt in die Lanke.

Uder-See, der große, in der Schönebeckschen Heide, gehört zum Amte Grimnitz, steht durch den Möllensee mit dem Finowkanal in Verbindung.

Uder-See, der kleine, im Oberbarnimschen Kreise, steht durch ein Fließ mit der Finow in Verbindung.

Verlohren Wasser, s. Bache bey verlohren Wasser.

Vietmansdorfsche See, s. Boitzenburgsche Gewässer.

Vilehn, s. Sprenkelheide.

Der See in **Voigtswiese**, in der Grimnitzschen Heide, 8 Morgen 3 □Ruthen groß, gehört zum Försterdieste.

Volzine, siehe Oder.

Vorwerks Fließ, entspringt in Sachsen aus dem Leptenschen Bruch geht Calow und im Bees- und Storkowschen Kreise das Brandenburgsche Dorf Vorwerk durch und fällt bey Lübbenau in die Spree.

Voßkuhle, die große und kleine, in dem Mentzschen Forstreviere Amts Zechlin.

Wahnen-See, in den Wolfshagenschen Gütern in der Uckermark unweit des Fleckens Fürstenwerder.

Wansee, bey Stolpe unweit Potsdam, im Teltowschen Kreise.

Warnitz, in der Uckermark längst der Greifenberger Kavelheide.

Warte-See, der große und kleine, in den Boitzenburgschen Gütern in der Uckermark.

Wasserburg Fließ, im Bees- und Storkowschen Kreise, ist ein Arm aus der Spree, der durch den Busch geht, bey Wasserburg eine Mühle treibt und in den Dahmefluß fällt, der von dem Köthenschen See kommt.

Wässerung, die große und kleine, in der Altmark, sie kommen von Werben herunter und sind eigentlich nur Grabens die das Wasser von den Aeckern führen, und unweit Dobbrun und Blankensee in die Beverlake fallen.

Wedel,)
Wedenpfuhl,) s. Sprenkelheide.

Wedigendorfsche Fließ, im Oberbarnim, entspringt im Dorfe Wedigendorf, geht über das Buchholtzsche und Landsbergsche Feld zwischen Petershagen und Fredersdorf nach die Fredersdorfsche Mühle, diesseits Vogelsdorf, klein Schönebek, Schöneiche vorbey nach die klein Schönebeksche Mühle durch die Heide nach die Rhansdorfsche Mühle und durch die Müggel in die Spree.

Weisse-See, im Niederbarnim, ein kleiner See nahe an dem Kuhpantz, mit welchem er mittelst eines kleinen Grabens in Verbindung steht.

Weisensee, im Niederbarnim. Bey diesem Dorfe sind folgende Gewässer:

1. Der faule See.
2. Die Berkhöltzer.
3. Pfaffenpfuhl.
4. Der Pfuhl hinter Schwelen.
5. Der Karpenpfuhl hinter der Schmiede.
6. Bey der Bernauer Brücke sind 6 Pfühle neben einander.
7. Der große See hinter dem Dorfe.
8. Der blinde Schleypfuhl nebst dem dabey liegenden Teiche.
9. Der Hechtpfuhl.
10. Der Kreispfuhl nebst den dazu gehörigen Teichen.
11. Der Schleypfuhl an der Heerstraße.
12. Die rothe Ranke mit den dazu gehörigen Teichen.
13. Der Schafwaschpfuhl.
14. Der Rückspfuhl.
15. Der Ziegelsteinpfuhl.
16. Der lange Pfuhl.
17. Die Kuthe hinter Schmohlen.
18. Der Marschalpfuhl nebst dabey befindlichen Teichen.
19. Der Pfuhl hinter Berend.
20. Ein Pfuhl im kleinen Felde.

Außer diesen noch drey Prediger Pfühle.

Welse-Fluß, in der Uckermark, entspringt aus dem großen Grimnitzsee, fällt in den großen Angermündschen Kämmerey See Wollitz, eine halbe Meile von der Stadt, geht in einigen Krümmen bey den Dörfern Görlsdorf, Biesenbrok, Welsow, Verkehrtgrünow, Passow, Stendal vorbey, treibt die Neue und Vieradensche Mühle, und fällt bey Vieraden in die Oder.

Von

Von ihrem Ursprunge an bis zum Dorfe Passow, berühret sie allein die Uckermark, von da an Stendal vorbey, bis Vieraden in einer Weite von 1½ Meile scheidet sie die Uckermark von Pommern, und eben das thut sie von Passow bis Schmöllen zwey Meilen weit, welche Strecke sie mit der Randow zusammenfließet. Der Fluß ist nur klein, im Sommer seicht und daher zur Schiffarth nicht tauglich. s. Randow.

Wentow-See, 900 Morgen groß, im Zehdenickschen Forstrevier. Aus selbigem geht der **Wentokanal**, welcher zwischen Tornow und Mildenberg oberhalb Zehdenick in die Havel fällt.

Wendewasser, ein Fließ, welches im Treuenbritzenschen Revier im Zauchischen Kreise entspringt und in die Sernow fließet. Ist nicht schifbar.

Wendesteig, siehe Oder.

Werbellin, ein grosser und breiter See, 1½ Meile lang, und an einigen Orten 50 Klafter tief, zum Theil in der Grimnitzschen zum Theil in der Schönebeckschen Heide belegen. Der Flächen Inhalt beträgt 3010 Morgen 14 □Ruthen. Vor Joachimsthal nimmt er den großen Grimnitzsee ein, treibt bey Joachimsthal die dortige Wassermühle, geht bey Altenhof vorbey, und der Kanal aus diesem See, der **Werbeliner Kanal** genannt, geht über die Holländische Papiermühle, woselbst er den Mühlenteich macht, bey Berkenbrück durch den sogenannten Kolk, durch einen Graben in den Grabowsee. Vom Ausfluß dieses Grabens an, welcher nicht mehr genutzet wird, geht der Kanal, mittelst des alten Rosenbeckschen Fließes über Rosenbeck in den Pechteich und zwischen dem Grabowsee und dem Kanal ist jenseits Rosenbeck ein Communications Graben. Der Kanal hat bis zum Pechteich 19 Fuß 6 Zoll Gefälle und zwey Schleusen, nämlich bey der Holländschen Papiermühle und die Rosenbeckschе, s. noch Pechteich. Die Fischerey im Werbelin hat zum Theil das Königliche Amt Grimnitz, zum Theil das Joachimsthalsche Gymnasium zu Berlin; zum Theil Lichterfelde. Es wird ein Zoll von den bestimmten Zollämtern *) erhoben und zur Kurmärk. Kammer berechnet **). Der Kanal steht mit unter den Finowkanal Gerichten.

Werchen-See, im Lebusschen Kreise zwischen Neubrück und Neuhaus, wird von der Spree berühret, und befördert die Schiffarth im Friedrich Wilhelms Graben, welcher in diesen See fällt.

Werder-See, bey Lindow; s. Baumgartensche See.

Werl-See, in der Rüdersdorfschen Forst, 284 Morgen 89 □Ruthen groß. Er gehört zum Amte Cöpnik.

Wermelin-See, im Lebusschen Kreise, bey dem adelichen Dorfe Worin, aus selbigem geht ein Fließ, bey dem adelichen Dorfe Alt-Rosenthal vorbey, woselbst es die Mühle treibt, und verliehrt sich nachher in einem Luche.

Werneuchensche Fließ, s. Alt-Landsbergsche Fließ.

Wernsdorfsche See, liegt dicht an Wernsdorf im Bees- und Storkowschen Kreise am Schmöckwitzer Werder. Er wird beschiffet, aus der alten Spree bewässert, und geht nach Crossin zu.

Weusee,

*) werden bey den Zöllen vorkommen.
**) davon wird bey den unter der Kurm. Kammer stehenden Kassen mehr vorkommen.

Digitized by Google

Weusee, bey Seefeld im Niederbarnim.

Wilmersdorfsche See, ein kleiner See bey Wilmersdorf im Teltowschen Kreise, ohne Zu- und Abfluß.

Wische, ein See bey Neudörfchen im Niederbarnim. Dieser See hängt mit den übrigen daselbst belegenen Seen durch Graben zusammen.

Wiplitz, auch Wublitz, kommt aus dem Walde bey Brieselang und geht verschiedene Dörfer des Havellandes, als Wustermark, Dürotz, Carpzow, Buchow, Falkenrehde, Paaren, Uetz, woselbst eine Fähre ist, Marquard, Loist im Zauchischen Kreise, Grube, Vierhäuser vorbey, in die Havel. Nahe am Einfluß in die Havel ist noch eine Fähre, und ein Fährhaus. Die Wublitz wird durch einen aus dem Fahrlandschen See kommenden und auf der andern Seite mit der Havel in Verbindung stehenden Graben durchschnitten, welcher das mehreste Wasser nach die Havel wieder zurückführt. Durch Erweiterung und Vertiefung dieses Grabens an einigen Stellen könnte die Schiffarth erleichtert werden. Denn wenn bey Marquard eine Zugbrücke gemacht würde, könnte man aus der Havel von der Netlitzer Fähre bey Potsdam an, mittelst der Wublitz und des gedachten Grabens einen guten Strich durchs Havelland schiffen, und bey Paretz wieder in die Havel kommen. Auch bey stürmischen Wetter könnten sodann die Schiffe sicherer fahren; statt daß die Wublitz, welche überdem durch einen Graben mit dem Havelländischen Luche in Verbindung steht, jezt morastig und nicht schifbar ist

Witzke, im Havellande, daselbst ist ein stehender See.

Wochow-See, (Alt Wochow) in der Storkowschen Bürgerheide. Er fällt durch einen kleinen Graben in den Bugkschen See. Wird nicht beflößet.

Wochowseesche See, im Bees- und Storkowschen, s. Bugksche See.

Wochenig (der große), im Bees- und Storkowschen Kreise, ein mittelmäßiger See an der Bugkschen Gränze am Schadowschen Wege von Storkow ab rechter Hand. Er wird nicht beflößet. Aus selbigem geht das Bugksche Mühlenfließ durch den See Stauch.

Wochenig, ein kleiner beschlossener See in der Heide unweit des vorigen.

Woekersee, in der Zehdenikschen Forst, dem Reiersdorfschen Revier, 100 Morgen groß, zum Amte Zehdenik gehörig.

Wokuhl, der große und kleine, in dem Zehdenikschen Forstreviere, ersterer 14 lezterer 12 Morgen groß, dieser gehöret zum Dienst des Oberjägers in der Zehdenikschen Forst.

Wolde, ein kleiner See bey Sputendorf im Teltowschen Kreise.

Waltersdorfer See, im Bees- und Storkowschen Kreise, ein mittelmäßiger See, nahe an dem Beeskowschen Amtsdorfe Waltersdorf, stösset an den Cossenblatschen See, wird aber nicht beflößet.

Wollez-See, in der Uckermark, eine halbe Meile vom Grimnitzsee. s. Welse.

Wolziger See, im Teltowschen Kreise zwischen Jachzenbück und Wolziger Mühle im Amte Zossen. Er empfängt das Wasser aus dem kleinen und großen Mögelin. Der Ausfluß geht die Wolziger Mühle vorbey in den Wühnsdorfer See.

Wolziger

Wolziger See, im Bees- und Storkowschen Kreise, ein großer See. Um denselben liegen die Dörfer Wolzig, Plößin, Colberg und Goersdorf. Aus diesem See geht das Wasser durch das Plössinsche Fließ und den langen See, nach das Prierossche Schulzenwasser und die Dahme; s. Dahme. Der Woltziger See empfängt sein Wasser von Stansdorf, dem Storkowschen Mühlenfließ und Flößerkanal auch von dem Bugkschen See. Er wird beflößet.

Wolzer See, in der zum Amte Tangermünde gehörigen Grünauschen Forst, etwa eine halbe Meile im Umfang.

Wolzen-See, im Havellande bey Rathenow in der Heide.

Woorz-See, im Mentzschen Forstrevier Amts Zechlin.

Wotzen, der große und kleine, zwey beschlossene kleine Seen in den Laufbergen im Colpinschen Reviere in der Kehrigschen Heide im Bees- und Storkowschen Kreise. Sie laufen bey großem Wasser durch ein Luch zusammen, und werden nicht beflößet.

Wublitz, s. Wiepliz.

Wublitz, in der Uckermark, ein Bach, welcher den See Groß-Lychen bey Lychen mit dem bey Himmelpfort belegenen Haussee vereinigt, aus welchem leztern man durch die Himmelpfortsche Schleuse in den Stolpsee fährt.

Wucken-See, im Oberbarnim, entspringt in dem Biesenthalschen Felde, und geht in die Finow.

Wucken-See, (der kleine), ein stehender See auf dem Biesenthalschen Felde.

Wünsdorfer See, der große und kleine, im Teltowschen Kreise. Der Große liegt bey Nächst-Wünsdorf, erhält das Wasser aus dem Woltziger See, und fließet durch einen Graben in den kleinen, der bey Fern-Wünsdorf unweit des vorigen liegt und theils in den Mellenschen See, theils in die Zossensche Teiche geht.

Wupatz-See, ein zum Amte Cöpnik gehöriger See in der Rüdersdorfischen Forst 44 Morgen 146 □Ruthen groß.

Würch, ein kleiner See, unweit des Köthenschen Sees, unterm Amte Krausnik im Bees- und Storkowschen. Bey großem Wasser hängen beyde zusammen.

Würchen, s. Werchensee.

Wurich, ein Winkel am Schmarmützelsee bey Saarow im Bees- und Storkowschen, welcher auch beflößet wird.

Wulsch, im Bees- und Storkowschen Kreise, zwischen Plössin und dem Niederlehmschen Werder im Luche, wird beflößet.

Wumsee, der große und kleine, in der Prignitz im Zechlinschen Forstrevier zum Amte Zechlin gehörig. Sie haben weder Zu- noch Abfluß.

Wurdel, der große, in der Uckermark bey Lychen, s. Lychensche Seen.

Wuschszy, s. Prierossche Schulzenwasser.

Wußnarz-See, in der Alt-Golmschen Forst zwischen Wiesen. Es gehört einem Freymanne zu Alt-Golm erb- und eigenthümlich.

Wusterhausensche See, ein stehender See, bey Wusterhausen im Ruppinschen Kreise.

Wutz, im Niederbarnim zwischen der Stadt Liebenwalde und dem Dorfe Hammer, eine viertel Meile lang. Aus demselben geht ein Fließ nach den Möllenteich nahe an der Liebenwaldeschen Wassermühle, welche davon getrieben wird.

Xwanne, ein mittelmäßiger See unweit Köthen nach Krausnik zu, im Bees- und Storkowschen Kreise, nicht weit vom Tiefen-See. Er wird nicht beflößet.

Zahr-See, s. Templiner Kanal.

Zammin-See, im Teltowschen Kreise bey Schwerin. Er hat seinen Ausfluß durch den Repow in den Hölzern See; s. diesen.

Zamith, der große und kleine, in der Biesenthalschen Forst.

Zechlin, daselbst ist ein großer See, der Zufluß aus dem Schwarzen- und Abfluß nach den Baminen-See hat.

Zeenz, Zeens, s. Lychensche Seen, und Sprenkelheide.

Zechow, ein dem Amte Rheinsberg gehöriger See in dem Mentzschen Forstrevier zum Amte Zechlin gehörig.

Zeesensche See, im Teltowschen Kreise bey Zeesen, steht in Verbindung mit der Spree durch einen Graben.

Zehre, in der Altmark, entspringt aus dem Bruche bey dem Geldberg, nimmt die **Hammey**, welche von Einwinkel kommt, auf, heißet von da an Zehre, fließet auf Wahrenberg, Bretsch, Zehren, Lindenberg, Gartz und Bömenzin, wo sie sich mit dem sogenannten **Sandgraben** vereinigt. Dieser Sandgraben entspringt in Vielbaum, geht auf Crüden, Holzhausen, die Wantzersche Feldmark, durch den Aulosenschen See neben Stresau auf Bömenzien. Von da an gehn die Zehre und der Sandgraben vereinigt durch das Hannöversche, und in selbigem bey Gartau in die Elbe. Die Zehre ist seicht, hat viele Krümmen und ist daher nicht leicht schifbar zu machen.

Zieten-See, in dem Mentzschen Forstrevier zum Amte Zechlin gehörig. Der See gehört zur Pfarre zu Mentz.

Zensee, im Lebus, ist ein Grundwasser, welches sich aus der Oder in die Lebusschen Wiesen hinter den Dörfern Wuden und Reitwein zusammenzieht, und durch den sogenannten Buller Graben nach den Manschenowschen Strohm geführet wird.

Zernitten See, der große und kleine, in der Prignitz, Amts Zechlin, beym Dorfe Cajar.

Zesdorfsche See, im Lebus, zwischen den Dörfern Zesdorf und Hohenjesar. Entspringt aus Quellen, wird von dem Treplinschen See durch das Fließ bewässert, und hat Abfluß nach das Dorf Schönfließ; treibt die Lebusschen drey Mühlen, und fällt bey Lebus in die Oder.

Zeuten-See, beym Dorfe Zeuten im Bees- und Storkowschen Kreise an der Spree.

Ziegelstein-Pfuhl, bey Weissensee im Niederbarnim.

Ziems-See, am Amte Zechlin in der Prignitz belegen.

Ziest, der große, ein See von sechs Garnzügen, im Bees- und Storkowschen Kreise, zwischen Bindow, Gussow und Dolgenbrodt, wird nicht beflößet.

Ziest, der kleine, von drey Garnzügen, unterm Colberg-Berge, zwischen dem Colberg- und Prierosschen Felde, im Bees- und Storkowschen Kreise, wird nicht beflößet.

Ziest,

Ziest, s. Boitzenburgsche Gewässer.

Ziethensche See, im Teltowschen Kreise, geht vom Niederlöhmschen Wasser bis nach Schmöckwitz, und flösset an den Seddin. Ist schifbar.

Zotzen-See, Amts Zechlin, nahe an der Zechlinschen Glashütte, fließet in den Tietzower See, und kann beflößet werden.

Zuthat, (Groß- und Klein-) haben ihren Ausfluß in die Finow, s. Finow.

Vierter Abschnitt.

Spezielle Naturgeschichte der Kurmark.

Dasjenige, was ich im zweyten Abschnitte über die natürliche Beschaffenheit der Kurmark allgemein gesagt habe, leitet mich nunmehr auf die besondere Naturgeschichte. Die Kurmark hat hierin wenig, was ihr ausschliessend eigen wäre; genung indessen, was unsere Aufmerksamkeit erregen kann und verdient. Wie holen oft von Fremden, was wir unter unsern Füssen haben, weil wir uns nicht die Mühe geben vor uns zu sehen. Der Staat hat in der That unrecht, wenn er Männer, denen es an Kenntnis der Natur nicht fehlet, unermuntert lässet. Je mehr es in diesem Fache auf Nachforschung und Versuche ankommt, desto mehr verdient ein Mann, wie Gleditsch *) zum Beispiel war, öffentliche Aufmunterung. Ich bitte dieser kleinen Ausschweifung wegen um Verzeihung.

Die Kurmark hat keine einheimische wilde oder zahme Thiere, welche ihr nicht mit andern Ländern, die unter gleichem Himmelsstriche liegen, gemein wären. Es kommen, besonders unter den Fischen und Vögeln, einzelne Gattungen vor, die unter gleichen Umständen nicht überall anzutreffen sind. Die erstern kommen aus dem Meere und entfernten Landseen in unsere Flüsse, die leztern kommen manches Jahr im Herbst und Frühjahre auf ihrer Wanderung zum Vorschein, werden aber bald wieder unsichtbar, und gehören also nicht zu den unsrigen. Wir bemerken zuweilen Vögel, die in Egypten zu Hause sind, und von den orcadischen Inseln zu uns kommen.

Unsere Gewächse sind nach Verhältnis der niedrigen Ländereyen, Torfmore, Sümpfe und Landseen, der aufsteigenden trockenen Ebenen, der dazwischen liegenden Höhen und nicht unbeträchtlichen erhabenen Leim- und Sandhügel, die jedoch nach dem Umfange des Landes und gegen die Höhe der Gebürge nicht von Bedeutung sind, außerordentlich verschieden.

*) Dieser um die Mark gewis sehr verdiente Mann, Professor und Mitglied der Akademie der Wissenschaften zu Berlin starb im Jahre 1787. Ich habe ihm so wie dem Herrn Rendanten Siegfried, Mitglied der Naturforschenden Gesellschaft zu Berlin, bey diesem Aufsatze über die Naturgeschichte der Kurmark manches zu danken.

Digitized by Google

Die Hügel besonders sind sehr oft voll der nützlichsten Pflanzen, und machen hin und wieder ganze Ketten von fruchtbaren fast immer grünen blumichten Anhöhen, zwischen Wiesen, Feldern und Ströhmen, aus. Bald werden diese Hügel durch Thäler unterbrochen, bald endigen sie sich in Waldungen.

Nur der Augenschein und Erfahrung kann den Kenner überzeugen, daß es dem Boden der Kurmark an Gewächsen, man mag auf die Menge oder die guten Eigenschaften derselben sehen, gewis nicht fehlt. Außer der einzigen Palmen-Ordnung fehlt uns keine von den Hauptklassen des Gewächsreichs. Von den Pflanzen (plantis) haben wir*) über zwölfhundert Arten, zu welchen Einhundert und drey verschiedene Gattungen von Bäumen und Sträuchen gehören. Theils durch Würkungen der Natur, theils durch die veränderte Gestalt, welche die Indüstrie der Oberfläche hin und wieder gegeben hat, sind seit zwanzig Jahren die Pflanzen Gattungen bey uns mit zweyhundert und dreißig neuentdeckten vermehret; man vermisset an einigen Gegenden Pflanzen, die vorhin da waren, gänzlich, und sieht sie an einem andern Orte ganz neu entstehen, der Boden vertauscht schlechtere Pflanzen Gattungen mit bessern, oft auch umgekehrt, und an ihrem Standorte selbst verbessern die Pflanzen sich bald, bald verschlimmern sie sich. Man findet in einzelnen Provinzen der Kurmark unter ihren einheimschen nördlich deutschen Pflanzen auch solche, welche in Rußland hinter Moskau, in Liefland um Riga, in einigen Gegenden der Ukraine, in Nord-Amerika, den nördlichen und mitlern Theilen von Frankreich, in der Schweiz, zwischen oder auf den niedrigern und mitlern Alpen, auf dem Harze, zwischen Meißen, Thüringen, Böhmen gemein sind; wie eine sorgfältige Vergleichung der Pflanzenverzeichnisse von verschiedenen Oertern mit den unsrigen zeigt. Der schlechte Sand- und Heideboden hat einige ihm eigene Gewächse.

Ganz eigenthümliche Gewächse, welche weder in noch außer Deutschland anderswo anzutreffen wären, hat die Kurmark nicht, genug daß sie mit manchen bey allerley Nahrungszweigen vorzüglich brauchbaren Gewächsen, welche durch fleißigen Anbau veredelt theils sind, theils werden könnten, versehen ist. Wilde und zahme Futterkräuter, Fabrick- Arzney- Handels-Gewächse finden sich bey uns, werden sich noch mehr finden und häufiger gebauet werden können, wenn Nachforschung und Indüstrie der Natur fleißiger nachgeht.

Dabey dürfen wir auch den Anbau solcher fremden Gewächse nicht vernachläßigen, die eben so gut als anderswo bey uns wachsen.

In der That kann man auch dem Fleiße der Einwohner, seit Kurfürst Friedrich Wilhelm dem Großen von guten Beherrschern ermuntert, es mit Wahrheit zugestehen, daß die Landeskultur unglaublich gewonnen hat, wie ich an einem andern Orte, wenn von der Bevölkerung, die darin ihren Grund hat, die Rede seyn wird, zeigen werde.

Doch ich muß unserer vorzüglichen Schafweide noch besonders gedenken. Die ganz eignen Grasarten, welche dazu erfordert werden, finden sich auf unsern hohen, hüglichten, trockenen Sandgegenden fürtreflich, wenn sie anderswo in dem besten Boden nicht fort-

*) Nach den von dem Herrn Professor Gleditsch mit außerordentlichen Fleiße aufgenommenen Verzeichnissen.

fortkommen. Diese Grasarten, von welchen die Schafe die jungen süssen Blätter vorzüglich suchen, vertauschen sie nicht mit dem schönsten, fetten, jungen Waizen. Die Verschiedenheit selbst unserer Gegenden überzeugt uns von dem wichtigen Einflusse dieses Futters auf das Thier und die Wolle.

Der Ober- und Niederbarnimische, der Beeskowsche, der Lebus- und Teltowsche Kreis, das Havelland und die Gegend um Angermünde zeichnen sich in dieser Absicht vorzüglich aus.

Ein beträchtlicher Theil der Kurmark ist mit Holz bewachsen. Auf den hohen sandigen Forstdistricten sind die ihnen angemessene vortrefliche Kiefern (pinus sylvestris). Da, wo unsere Vorfahren die schönsten Kieferwälder verwüstet haben, breitet sich die nützliche und schnellwachsende Birke (betula alba) aus, und es wird dadurch der Grund gelegt, daß in der Folge andere noch bessere Holzarten unter dem nöthigen Schatten und Schutz fortwachsen können.

Unsere Wälder hatten in ältern Zeiten eine weit stärkere Lage fruchtbarer Dammerde als jezt. Der stärkere Bedarf bey zunehmender Bevölkerung, welchem nicht immer gleich gute Forstwirthschaft zu Hülfe gekommen, hat nach und nach unsere Wälder helle gemacht, die vermehrte Hütung des zahlreichern Viehstandes hat den Forsten die natürliche Düngung von sonst verfaulten Vegetabilien entzogen, und so hat die fruchtbare Oberfläche nicht nur keinen Zuwachs erhalten, sondern sich auch in den lichten Wäldern durch Regen, Luft und Sonne merklich vermindert.

Bey der vormaligen bessern Beschaffenheit der Dammerde wuchsen unter den verschiedenen hohen alten Hölzern, des untenliegenden Sandes ungeachtet, Eichbäume in Menge, sowohl Stieleichen, (quercus foemina) in frischen Ebenen, als Traubeneichen, (quercus robur) an den rauhern trocknern Anhöhen, auch beyde zusammen und selbst mit andern Holzarten vermischt. Ehemalige üble Behandlung der Wälder hat diese Vorräthe an Eichen sehr vermindert. Die Anpflanzung derselben ist in eben dieser Epoke verabsäumet worden, und die Bemühungen in neuern Zeiten haben den Erwartungen nicht entsprochen; indem, wie gesagt, die Beschaffenheit der Dammerde nicht mehr dieselbe ist, und unsere Blößen nur vor der Hand Kiefern und Birken tragen können. Wir sind zwar immer noch nicht arm an Eichen, indessen nähert sich mit Zuverlässigkeit der beträchtliche Zeitraum, in welchem es an dieser vortreflichen Holzart fast fehlen wird. Die Pflicht, die wir unsern Nachkommen schuldig sind, sollte uns also zur möglichsten Wirthschaftlichkeit ermuntern, weil ohne diese die Bemühungen, welche die Regierung zu Verhütung eines künftigen Mangels angewendet hat, aus mehr als einer Ursach ihm nicht zuvorkommen werden.

Die häufigen großen Niederungen und Brüche, selbst im bloßen Sandboden, der Rand der Landseen, Flüße und Fenne zeigen fast sämtlich durch Aufschlag von Ellern oder Elsen, (Betula alnus) daß die Natur diese zum Brennen, Wasserbau, Tischler- und Drechsler-Arbeiten so nützliche, schnellwachsende Holzart auf selbigen hervorzubringen genigt ist. Es hat vorhin an Beherzigung der nöthigen Erhaltung und Verbesserung der Elzbrüche im Ganzen gefehlet, man ist damit sehr übel umgegangen, bis in neuern Zeiten die Sorgfalt für das wahre Wohl des Staats, gesetzliche Anweisungen zu Anlegung, Erhaltung und Benutzung dieser Holzart gegeben hat.

In den großen Forsten der Kurmark findet man auch noch ansehnliche Büchenreviere, zum Theil auf schlechterm Boden, als man zum Anbau derselben nach Regeln wählen würde. Die Mastbüche (Fagus sylvatica) stehet sowohl einzeln mit der Weißbüche, (Carpinus betulus) als auch mit Eichen und Kiefern und andern Holzarten vermischt, so wie sie auch für sich allein ganze geschlossene Reviere bildet. Zum Vortheil für uns und die Nachkommen ist es noch nicht so lange, daß man den Werth dieser Holzart bey uns kennet, und eben deswegen besitzen wir auch noch einen ansehnlichen Schatz alter Bäume mit dem gehörigen Nachwuchs.

Mit der Geschichte ihrer Entstehung in unsern Wäldern verhält es sich eben so wie bey der Eiche. Es darf daher um so weniger auffallen, daß man sie an vielen Orten auf schlechten trockenen Boden in sehr guten Zustande findet.

Man würde sich indessen sehr betrügen, wenn man, durch diesen Anschein getäuscht, sich verleiten ließe, mit dieser Holzart so zu verfahren, wie in dem wärmern Theile von Deutschland, auf frischen fetten Boden, wo nicht vortheilhaft doch möglich ist.

In unsern Forsten, wo sie besonders guten und fetten Boden, in gemäßigter und frischer Lage haben, finden sich auch größtentheils die übrigen deutschen Laubholzarten, welche einen guten Boden zu ihrem Gedeyen verlangen.

Von der wirklichen Beschaffenheit der Forsten, in soweit sie nicht zur Naturgeschichte und also nicht hieher gehöret, werde ich in einem besondern Abschnitte handeln.

An Mineralien und Foßilien hat die Kurmark, außern einzelnen Nestern und Spuren von Bernstein nichts besonders, was sich nicht auch in andern deutschen Ländern, besonders am Ausgange der Gebürge finden sollte, indessen genug, was unsere Aufmerksamkeit und Nachforschung verdient.

Unser Eisen bestehet in Sumpf- oder Wiesenerzt, und wird in etlichen Gegenden der Kurmark häufig gegraben und verschmolzen. Man findet es durchgehends in Quellen, Morästen, Graben, Leim, Farbethon und Sandgrund; oft unter der fruchtbaren Dammerde. Der Alaun ist in einer besondern vermischten Erde anzutreffen, die Gyps und feines Marienglas enthält. Quellen von Kochsalz haben wir unstreitig, die Vorräthe in den übrigen Königlichen Staaten machen sie uns aber zur Zeit entbehrlich. Die Gegenwart des Kochsalzes auf unsern Niederungen und strichweise auf Weiden und Wiesen lässet sich aus dem Daseyn der fetten Gräsereyen und sogar der Meerpflanzen, welche, außer am Strande in einem Salz- und Meergrunde, anderswo nirgend entstehen oder fortkommen, unwidersprechlich erweisen. Der Kalch liegt in einem besondern Hauptflötz, zwischen Rüdersdorf und Tasdorf, die Kalkberge genannt, und ist ein Schatz des Landes. Am Ende desselben rechts gegen die Schleuse, findet sich eine Art von Porzellänerde, welche zu Fayence verarbeitet wird, mit einzelnen Anbrüchen von Frauenеiß, Strahl- und andern Gypsarten. Durchgehends hat die Kurmark häufig aufgelößten verwitterten Kalch in den meresten Erdarten, welcher vielleicht nicht allein aus dem Steinkalch, sondern auch durch die Länge der Zeit tief unterm Wasser von zerriebenen und zertrümmerten feinen Meermuschel-Schalen entstanden seyn mag. So bildet dieser, mit Moraſt und andern verfaulten Dingen vermischt, in der Uckermark bald einen Kalchschlamm, bald setzet er sich, zum Beyspiel, an vielen Orten bey Prentzlow, in derbe und mächtige Lagen vester zusammen. Schlämmet man

diese

diese Art des Bruchkalchs aus, so erhält man eine ansehnliche Menge von den feinsten vergangenen Meermuscheln. Wenn dieser Kalch sich in der trocknen Dammerde findet, so ist er ein weißer Kalchstaub der den Boden spröde, mager und hungrig macht. In verschiedenen Gegenden um Berlin siehet man dergleichen Kalcherde in den Maulwurfshaufen, man sieht sie oft in den Furchen fruchtbaren Bruchackers, in den heißen Jahrszeiten zieht sie sich zuweilen des Nachts und des Morgens als eine zarte unschädliche Kalchrinde über den Boden, welche in den Vormittagsstunden wieder verschwindet. Eben dieser Kalchstaub füllet die hohlen Wurzeln verschiedener Holzarten, und behält ihre Gestalt, wenn auch die Wurzeln selbst längst vergangen sind. Diese Erscheinung ist unter dem Namen Knochenstein (oitcocolla) bekannt. Nach einem starken Regen fährt man hin und wieder in Tiefen, wohin von den Höhen der aufgelößte Kalch zusammen gespület worden, wie in einer fetten Milch. Eben dieser Kalchstaub macht unter dem Namen des Mergels den Grund verschiedener Landseen aus.

Der weisse See, in einem Forstrevier an der Lebus- und Oberbarnimschen Gränze, welcher von seinem weissen Kalkgrunde und klaren Wasser den Namen führt, hat das besondere, daß Fische, Krebse und andere darin lebende Thiere von einer sehr weissen Farbe sind und sich, wenn man sie unter andere mischet, an ihrer weissen Farbe deutlich unterscheiden lassen. Abergläubische Kranke lassen meilenweit aus besondern Zutrauen Fische aus diesem See holen.

Die bekannten Arten von **Leim, Ziegelerde, gemeinen und reinen, fetten Walkerthon**, auch **Bolus und Farbeerden**, welche leztere ihre Farbe dem verwitterten Eisenstein zu danken haben, sind nicht selten. Sie finden sich entweder gleich unter der Dammerde in ganzen und starken Lagen, oder sind in großer Menge mit Sand vermischt. An einigen Orten kommen diese Erdarten wie der gedachte Kalchstaub in den Maulswurfshaufen unter allerley Farben zum Vorschein. Es giebt bey uns überall zerstreute Bruchstücke von **Steinen** vor vielerley Gebürgarten, welche durch die Fluten unter den Sand zusammen geschwemmet sind. Wenn sie durch Regen und Stürme vom Sande entblößet werden, findet man sie oft so dicht und in solcher Menge beysammen, daß sie ganze Flächen und tiefe Steinbänke ausmachen.

Dies ist es, was ich zur Naturgeschichte der Kurmark gehörig überhaupt anzuführen habe. Ich will das bisher gesagte durch spezielle Benennung der merkwürdigsten Gegenstände, die sich aus den verschiedenen Naturreichen bey uns finden, näher zu bestimmen suchen.

Von

Von den in der Kurmark befindlichen Naturalien *).

Erſter Abſchnitt.

Von den Thieren.

Erſtlich, Säugethiere (mammalia).

(Thiere mit warmen rothen Blute, die ihre Jungen lebendig zur Welt bringen und ſäugen).

GLIRES.

Der Hamſter, Kornferkel (*Cricetus*) in verſchidenen Gegenden der Kurmark.

Der Haſe (*lepus*).

Der Haſe (timidus) faſt überall in der Kurmark, beſonders um Wuſterhauſen und Müllroſe.

Das Caninchen (Cuniculus) zwar kein einheimiſches Thier, wird aber häufig geheget, und kommt gut fort.

Muſtela.

Der Marder (martes) ſowohl der Feld- als Hausmarder.

Der Jltis (putorius). Ich gedenke dieſer beiden, auch bey uns befindlichen Gattungen, wegen ihres nutzbaren Fells.

Das Wieſel (Erminea) häufig in unſern Wäldern.

Viverra.

Der Dachs (meles) ehedem häufiger als jezt, beſonders in der Altmark.

FERAE.

Canis.

Der Fuchs (Vulpes), in allen unſern Heiden und Gebüſchen.

Felis.

*) Meine Leſer werden dieſen Verſuch einer Naturgeſchichte der Kurmark für das anſehen, was er ſeyn ſoll. Ich habe hiebey nicht die Abſicht, einen Beytrag zur Naturgeſchichte überhaupt zu liefern, und behandle dahrr dieſen Gegenſtand nicht als Naturkündiger. Meine Abſicht iſt, blos zu erzählen, was ſich aus den verſchiedenen Naturreichen in der Kurmark, und zwar merkwürdiges findet. Wer die natürliche Beſchaffenheit dieſer Gegenſtände näher kennen lernen will, den verweiſe ich an den Naturkundigen. Eben aus dieſem Grunde werde ich auch nicht alle Gegenſtände nennen, die, zum Naturreiche gehörig, ſich in der Kurmark finden, alle diejenigen weglaſſen, die man überall in unſern Gegenden als gegenwärtig vorausſetzen kann, und mich nur auf die in einer oder andern Rückſicht vorzüglichen einſchränken. Jch habe die Natur in allen ihren Gegenſtänden nicht ſo wiſſenſchaftlich ſtudirt, daß ich nicht, entweder in der Wahl der Gegenſtände oder des Ausdrucks, hin und wieder Fehler befürchten müßte, die ein eigentlicher Naturkündiger vermieden haben würde. Jndeſſen habe ich das gethan, was mir in meinem Wirkungskreiſe möglich war. Jch habe auch Männer von Verdienſt in jedem Fache um Rath gefragt, und hoffe daher, daß meine Leſer mit dieſem Verſuch, bey deſſen etwaigen Unvollkommenheiten, dennoch zufrieden ſeyn werden. Jn Anſehung der Ordnung bemerke ich noch, daß ich mehrentheils dem Herrn Profeſſor Blumenbach, in ſeinem Handbuche der Naturgeſchichte (Göttingen 1782.) gefolgt bin.

Digitized by Google

Felis.

Der Luchs (Lynx). Dieses in der Kurmark jezt äusserst seltenen Thiers gedenke ich der vorigen Zeiten wegen, da es sogar geheeget wurde, und auf das unbefugte Jagen dieses Thiers hundert Thaler Strafe stand.

Die Katze (Catus) auch wilde Katzen giebt es in den Kurmärkschen Forsten.

SOLIDVNGVLA.

Equus.

Das Pferd (Caballus). In der Mittelmark klein und unansehnlich, einige gute Gegenden des Havellandes und das Oderbruch ausgenommen; in der Alt- und Uckermark nach Verhältnis der Weide besser.

Der Esel (asinus) und dessen und der Stute Bastard, das Maulthier (mulus). Hin und wieder in der Kurmark zum Wirthschaftsgebrauch. Maulthiere vorzüglich zu Berlin im Königlichen Stalle, und im Gestüte zu Neustadt an der Doße *).

BISVLCA.

Capra.

Das Schaaf (ovis), das vorzüglichste Thier der Kurmark, welches bey unsern Kräutern so gut gedeihet, den Landwirth bereichert, und dessen Wolle so manchen Stadtmann Brod schaft. Von der Schaafzucht, als einem Gegenstande der Landwirthschaft, und Bearbeitung der Wolle durch die Aemsigkeit, an einem andern Orte ein mehreres. Das Schaaf gedeyhet vorzüglich im Bees- und Storkowschen und Luckenwaldschen Kreise.

Bos.

Der Ochse, Stier (Taurus). Das Rindvieh ist in einigen Gegenden der Kurmark, in der Altmark, im Oderbruche, zu Königshorst, bey Oranienburg, groß und schön, in andern Gegenden, nach Verhältnis der Weide, schlechter. Die Viehseuche verschont auch unsere Gegenden nicht. Von der Viehzucht, als einem Zweige der Landwirthschaft reden wir am gehörigen Orte.

Cervus.

Der Damhirsch, Tamhirsch (Dama). Ein anfangs in Thiergärten gehegtes jezt bey uns naturalisirtes Thier, dessen Freiheit in den Forsten durch Gesetze gegen unbefugtes Jagen gesichert ist.

Der Hirsch (Elaphus), ein zum Schaden des armen Landmanns ehedem in der Kurmark zu häufiges Thier. Die ehemalige Menge lässet sich aus dem ansehnlichen Handel, der mit dem Hirschgeweyhe betrieben worden, beurtheilen. Jezt ist die Vermehrung dieses Thieres, welches gleichwohl die Gesetze gegen unbefugte Jagdlustige sichern, mit wesentlichern Zwecken und dem Besten des Landmanns im gehörgen Verhältnisse.

Das Reh (Capreolus). In den Kurmärkischen Forsten nicht so häufig als der Hirsch.

Sus.

Das Schwein (Scrofa). Wilde Schweine giebt es häufig in unsern ansehnlichen Forsten; vor 1740. war auch dieses Thier, gleich den Hirschen, zum Nachtheil des Landmanns, zu häufig.

PALMATA.

*) Dies wird jezt zu einem großen Pferdegestüte eingerichtet.

PALMATA.

Caſtor.

Der Biber *) (Fiber). Dieſes gleich nützliche und ſchädliche Thier findet ſich an der Elbe, Havel und Nuthe.

Lutra.

Der Fiſchotter (vulgaris). Sie iſt den Fiſchen gefährlich, und hält ſich an den Ufern unſerer Flüſſe auf. Die Aenlichkeit der Fiſchotter mit dem Bieber hat ihr in ältern Zeiten, als man aus dem Bieberfang ein Regale machte, einen Freybrief zuwege gebracht, und ſie durfte nur von beſonders dazu beſtellten Leuten gefangen werden. Daher rühret die gröſſere Vermehrung dieſes Thiers bey uns.

Zweitens Vögel **).

(Thiere mit warmen rothen Blute, die Eyer legen, die Jungen nicht ſäugen und Federn haben.)

ACCIPITRES.

Falco.

Der Goldadler, Steinadler (Chryſaetos) ſelten nur, in großen Forſten der Kurmark.

Der Fiſchadler, Beinbrecher (oſſifragus) nicht ſo ſelten, beſonders in der Nähe großer Seen.

Der Sperber, Vogelfalke (Niſus). Nicht ſelten. Die Oerter Falkenhagen und Falkenberg ſollen von der Menge dieſer Thiere, welche ehedem dort herum geweſen iſt, den Namen haben.

PICI (Spechte). Von den Vögeln dieſer Ordnung iſt vorzüglich der Eisvogel (iſpida) merkwürdig, welcher ſich im Havellande an der Magdeburgſchen Gränze aufhält, und einer der ſchönſten deutſchen Vögel iſt.

ANSERES.

Anas.

Der Schwan (Cygnus) auf der Spree und Havel, auf dem Ucker- und den damit verknüpften Seen; auch auf dem Blindow-See.

Die Gans (Anſer).

Die Ente (Boſchas). Wilde Enten und Gänſe finden ſich hin und wieder ſehr häufig in der Kurmark. Beſonders in der Altmark, in der ſogenannten Wiſche, um Wuſterhauſen und im Ländchen Rhinow.

GRALLAE.

Ardea.

Der Kranich (Grus). Da dieſer warme Gegenden liebende Zugvogel auch unſere Gegenden nicht verſchmähet und unſerm Landmanne, nach deſſen Sage, den Sommer mitbringt, ſo mag ihm hier ein Platz vergönnet ſeyn.

Der

*) Den Bieber, welcher nach den Edikten vom 20. Jun. 1714. und 24. März 1725. geſchonet und nach den Verordnungen vom 13. Aug. und 16. Dec. 1729. nur von Feldbedienten geſchoſſen werden durfte, kann nun nach der Verordnung vom 15. Jul. 1765. jedermann ſchießen.

**) Leonhard Friſch; conſer. Küſter bibl. brand. pag. 85. acceſſ. p. 1. pag. 43.

Digitized by Google

Der Storch (ciconia) häufig, besonders in bruchigten Gegenden wie im Oberbruche.

Der Fischreiher (cinerea) (graue Reiher) sehr häufig in unserer fischreichen Kurmark. Der Reiher war, ehedem mehr als jezt, bey uns, ein Gegenstand der Ergötzlichkeit großer Herren, die ihn mit Falken baitzten.

Die Rohrdommel (stellaris) am Uckersee.

Scolopax (Schnepfe).

Die Waldschnepfe, Becasse (rusticola).

Die Seeschnepfe, Becassine (gallinago) beyde nicht selten.

Tringa.

Der Kybitz (vanellus) in Menge, besonders um Nauen, Brandenburg und Wriezen. Das Sammlen der Kybitzeyer, welche für eine schmackhafte Speise gehalten werden, darf zur Sicherheit der Eyer andern Geflügels nur unter gesetzlichen Einschränkungen geschehen *).

Fulica Wasserhuhn.

Das schwarze Blaßhuhn (atra) (Seehahn) auf dem Uckersee, Blindow-See und Grimnitz.

Gallinae.

Otis.

Der Trappe (tarda) nicht selten, besonders an einigen Orten der Altmark. Es gehöret dieser Vogel zur hohen Jagd.

Phasianus.

Der Haushahn (Gallus). Ich würde dieses bekannten Thiers hier nicht gedenken, wenn ich nicht gelegentlich anzuführen wünschte, daß die Hühnerzucht in der Kurmark noch nicht hinlänglich, besonders im Verhältnisse mit dem Bedarf in den Residenzien und einiger großen Fabriken betrieben wird; daß vor einigen Jahren der große Friedrich diesen Gegenstand der Oekonomie nicht zu klein für seine Aufmerksamkeit gehalten, und um den bisherigen Mangel, der aus der Fremde ersetzet wurde, abzuhelfen, Veranstaltung getroffen hat.

Der Fasan (colchicus). Dieser ausländische Vogel ist anfangs blos in Fasanerien geheget worden, aus diesen aber nach und nach ins Freye gekommen, so daß er jezt hin und wieder in den Forsten zu Hause ist, besonders in der Altmark, um Prenzlow, Wusterhausen u. a. O. Noch jezt wird der Fasan in Fasanerien geheget, von welchen ich nur der im Königlichen Thiergarten bey Berlin, und auf den von Arnimschen Gütern zu Boitzenburg gedenken will.

Tetrao.

Der Auerhahn (Urogallus) hin und wieder in der Prignitz und Uckermark, jedoch nicht häufig.

Der Birkhahn (Tetrix) in unsern großen Forsten hin und wieder, in der Altmark, Uckermark, und in der Mittelmark, besonders um Cremmen und Linum.

Das Haselhuhn (bonosia) nicht häufig.

*) Edikt vom 5. April 1698. und vom 10. April 1704.

Das Rebhuhn, Feldhuhn (perdrix) hin und wieder in Menge. Um Wuſterhauſen wurden ſie ehedem, als die Jagd bey uns mehr noch als jezt Erholung der Großen war, in Remiſen gehegt.

CORACES. Faſt alle zu dieſer Ordnung gehörige Gattungen und Arten ſind bey uns einheimiſch.

PASSERES.

Alauda die Lerche. Wir haben dieſe Gattung mit allen ihren Arten. Bey Nauen wird jährlich ein Lerchenfang gehalten. Sie kommen indeſſen den Leipziger und Halliſchen Lerchen weder an Menge noch Güte bey *).

Turdus.

Der Krammetsvogel (pilaris) wird zur Herbſtzeit häufig in der Kurmark gefangen.

Emberiza.

Der Ortolan (Hortulana). Zwar nicht häufig, doch in einigen Gegenden; unweit Rathenow, bey Staats unweit Gardelegen, bey Rethen in der Altmark, und in der Mittelmark bey Wrietzen.

Motacilla.

Die Nachtigal, Philomele (Luſcinia). Ich kann dieſes, des angenehmſten Geſangs wegen bekannte Thier nicht übergehen, welches ſich in einigen Gegenden unſerer Kurmark häufig findet, an andere aber, aller Anlockung ungeachtet, ſich nicht gewöhnen will. Es iſt bey uns ſogar durch Geſetze gegen die Lüſternheit der Menſchen, die dieſem gutmüthigen Thiere die Freiheit rauben und es in Käfige einſperren, geſichert.

Drittens Amphibien.

(Thiere mit kaltem rothen Blute die durch Lungen Athem holen.)

REPTILES. Amphibien mit Füßen.

Teſtudo. Schildkröte. Iſt häufig in unſern Seen, Pfühlen und Teichen. In der Mittelmark: in der Wublitz bey Fahrland, im Ländchen Rhinow und Frieſak, bey Wrietzen; in der Uckermark: bey Boitzenburg und Herzfelde. Sie wird ſogar nach Böhmen und Schleſien ausgeführt.

SERPENTES.

*) Jährlich im Herbſt gewöhnlich im Anfange des Monats Septembers bis zum eintretenden Winter, werden ſechs bis acht Wochen, zuweilen länger, auf den Feldmarken Berge, Liezow, Nauen, Bredow, Wuſtermark, Dyrotz im Havellande Zuglerchen gefangen. Die Unterthanen zu Berge und Lietzow, Amts Nauen, müſſen zu dieſer Jagd täglich zwey Wagen und vier Pferde ſtellen. Die Jagd pflegt von Mittag an bis Abends zu dauern. Die Stadt Nauen giebt die Leute zum Treiben, täglich an dreyſig Menſchen. Die gedachten Gemeinen müſſen auch die Lerchen nach Wuſtermark bringen, von wo ſie nach der Königlichen Küche geſchaft werden. Der Fang iſt indeſſen kaum dieſe Anſtalten werth. Im Jahre 1768 ſind 14 Schock.

1769 — 24 —
1770 — 6 — 48 Stück.
1771 — 14 —

abgeliefert worden. Das Jagdzeug wird mit Amtsvorſpann von Berlin aus hingebracht, und zum Trocknen der Netze wird Holz aus Königlichen Heiden gegeben. Die Jäger erhalten fürs Schock 1 Thlr. 6 Gr. Fanggeld. Ehedem ſind bey Wilmersdorf unweit Berlin Lerchen gefangen worden.

Digitized by Google

Serpentes, Schlangen.

Coluber.

Die Natter (natrix) hin und wieder, besonders im sogenannten Zotzen, einem gwßen Forst, unweit Frisack.

Nantes, Schwimmende Amphibien.

Petromyzon.

Die Lamprete (marinus). Eigentlich in der Nordsee zu Hause, sie kommt aber im Frühjahre in die Elbe, und die damit verbundene Havel, auch findet man sie in der Oder bey Schwedt, Freyenwalde, Wrietzen.

Die Neunauge (fluviatilis) wird häufig bey Oderberg gefangen.

Acipenser.

Der Stör (sturio). Er geht aus den Meeren in die Ströme und Flüsse, und wird in der Oder, Elbe und Havel gefangen, aus welchen großen Flüßen er zuweilen in die kleinen und aus diesen in die Landseen kommt, wie denn noch vor einigen Jahren in einem See unweit Potsdam *) ein Stör von acht Fuß lang und hundert und sechs und achtzig Pfund schwer gefangen worden ist.

Viertens Fische **).

(Thiere mit kaltem rothen Blute, die durch Kiefern und nicht durch Lungen athmen.)

Erstlich, Kahlbäuche (apodes). Fische die gar keine Bauchfloßen haben.

1. Die Aale (*muraena*).

Der Aal (muraena anguilla). Man findet ihn in der Oder, ob zwar nicht so häufig, als vor Abtrocknung des Oderbruchs; in der Spree, der Havel und einigen großen Seen, als dem Uckersee, Blindow u. a. Er wird zwey Ellen lang und länger, und acht bis zehn Zoll dick gefangen. Geräuchert ist er ein Gegenstand des Handels. Man trocknet den Aal in besonders dazu angelegten Oefen innerhalb vier und zwanzig Stunden.

*) Allerneueste Mannigfaltigkeiten 3ter Jahrgang, 47te Woche.

**) In der Kurmark giebt es wegen der vielen Flüße und Seen viel und mancherley Fische. Dieses Product des Thierreichs unterhält einen guten Zweig des Handels, besonders des inländischen nach der Residenz. Die Oder und Elbe sind nicht so fischreich als die Spree und Havel und andere kleine Flüsse und Seen, zum Beyspiele, der Scharmützel bey Storkow, Ucker-See bey Prentzlow, Paarstein bey Eberin, Miggel bey Cöpnik. Die Einschränkung mancher Gewässer durch Abtrocknung mag den Ertrag der Fischerey im ganzen gegen vorige Zeiten wohl vermindert haben. Ein Schade, der jedoch durch ungleich grössere Vortheile ersetzet wird. Eine bessere und strengere Beobachtung der zur Erhaltung der Fischerey gegebenen Polizeygesetze, würde das jetzige Zeitalter und die Nachkommenschaft, auch bey vermehrter Verzehrung durch vergrösserte Bevölkerung, für Mangel an Bedarf sichern. Von den Fischen in der Mark kann man nachsehen Johannes Colerus Handbuch 5ter Theil 17tes Buch. Beckmann's Beschreibung der Kur- und Mark Brandenburg, 3ter Theil 2tes Kapitel. Des Herrn Doctor Bloch's ökonomische Naturgeschichte der Fische Deutschlands. Daß ich das classische Werk des letztern bey dieser Abhandlung von den Fischen der Kurmark vorzüglich benutzt habe, zeige ich hier ein für allemal an, um einzelner Citationen überhoben zu seyn. Meine Leser werden dies gewis gut, und der Verfasser des gedachten vortreflichen Werks, wie ich hoffe, nicht übel aufnehmen. In diesem Verzeichnisse steht der deutsche Name zuerst, dann die Benennung nach dem Ritter Linné und hinter diesem die Provinzial-Benennung.

Digitized by Google

Zweitens, Kehlflosser (Halsflosser) (IVGVLARES), Fische deren Bauchflossen vor den Brustflossen sitzen.

1. Schellfisch (*Gadus*).

Die Quappe (Gadus Lota) (Aalraupe). Dieser Fisch, welcher die Größe von zwey bis drey Fuß und ein Gewicht von zehen bis zwölf Pfund erreicht, war in ältern Zeiten in der Gegend um Wrietzen in außerordentlicher Menge und von vorzüglicher Größe und Fettigkeit anzutreffen. Noch jezt wird er in den mehresten Seen häufig gefangen. Die Leber dieses Fisches, welche sehr geschätzet wird, ist noch jezt ein Gegenstand des Handels.

Drittens, Brustflosser (THORACICI), Fische deren Bauchflossen gerade unter den Brustflossen sitzen.

1. Groppe (*Cottus*).

Der Kaulkopf (Cottus Gobio) (Müller), in Bächen, welche reines Quelwasser und steinigten Grund haben, unter andern bey Neustadt Eberswalde.

2. Baarsch (*Perca*).

Der Baarsch (Perca fluviatilis) ein fetter schmackhafter und in den Gewässern der Mark gewöhnlicher Fisch.

Der Zander (Perca Lucioperca) (Sandbaarsch) ein Raubfisch, der in der Kurmark häufig ist. Er verlangt reines und tiefes Wasser, und findet sich in der Oder, Havel und Spree, auch in einigen Seen, besonders im Selchowschen. Der Zander erreicht eine Größe von drey bis vier Fuß in der Länge, und ein Gewicht von zwanzig und mehrern Pfunden. Er wird aus der Kurmark frisch und geräuchert häufig versand.

Der Kaulbaarsch (Perca cernua), gehört zu den Raubfischen, und hält sich vom Herbst bis zum Frühlinge in Seen auf, aus welchen er in die Flüsse übergeht. Man findet ihn in der Elbe, Oder und Havel, vorzüglich schön in dem Golitz-Wandlitz- und Griebnitz-See, und von außerordentlicher Größe in dem Plöwen-See unweit Löknitz.

3. Stichling (*Gasterosteus*).

Der Stichling (Gasterosteus aculeatus), (Sticherling, Steckerling), ein kleiner nur Zolllanger aber schädlicher Raubfisch. Er wird nur selten zur Speise genossen. Man findet ihn in unsern Flüssen und Seen häufig. Da wo er in Menge gefangen wird, kann man ihn zur Düngung, Thran daraus zu brennen, und mit Kleie umgeben zum Futter für junge Enten gebrauchen.

Viertens, Bauchflosser (ABDOMINALES), Fische deren Bauchflossen hinter den Brustflossen sitzen.

1. Die Schmerl (*Cobitis*).

Der Schlampitzger (cobitis fossilis), (Schlambeißer, Pitzker, Peißker). In der Elbe und Oder in bruchigten Gegenden, überhaupt in Flüssen und Seen, da wo sich morastige Stellen finden.

Die

Die Schmerl (cobitis barbatula) (Schmerling, Grunder, Bartgrundel). In der Ucht, im Mühlenstrom bey Prentzlow, und in dem Fließ unterhalb Treuenbritzen. Häufig ist dieser Fisch in der Kurmark nicht.

2. Wels (*Silurus*).

Der Wels (Silurus Glanis). Der gröste Fisch in süssem Wasser. Er wird in der Oder und Elbe auch im Plöwen-See bey Löknitz gefangen. Man findet den Wels von 70, 80 bis 120 Pfund schwer.

3. Lachs (*Salmo*).

Der Lachs (Salmo Solar) (Salm). Eigentlich ein Seefisch, der aber zur Laichzeit in die Flüsse kommt. Man fängt diesen schätzbaren Fisch in der Oder, Elbe und Milde; in der Elbe jedoch in der Mark nicht häufig. In der Milde hat der Lachs zartes Fleisch, in der Oder ist er magerer. Dieser Fisch liebt schnellfließendes Wasser. Er geht aus der Oder in die Warthe, höchst selten aber aus der Elbe in die Havel und Spree, obgleich er erstere vorbey streicht, vermuthlich weil dies Wasser für ihn zu sachte fließt. Vielleicht könnte man den Lachs, durch Anlegung von Wehren, die einen schnellern Strohm verursachen, in die Havel locken*), wenn solche nicht in anderer Absicht schädlich wären.

Die Lachs-Forelle (Salmo Trutta). Der Aufenthalt dieses Fisches ist wechselsweise, wie beym Lachs, im Meere und in den Flüssen. Die Oder-Forelle hat ein blasses, mageres und storres Fleisch.

Die Teich-Forelle (Salmo Fario). Der vornehmste Flußfisch. Man findet ihn jedoch nur selten in einigen Bächen der Kurmark, besonders in dem Forellenfließ bey Treuenbrietzen, in der Schwärze, in dem Mühlenstrohm bey Prentzlow, und bey Boitzenburg. Die Teichforelle liebt klares und schnellfließendes Quellwasser.

Die Wald- oder Stein-Forelle, eine Abänderung der vorhergehenden (D. Bloch) findet sich bey uns selten.

Der Stint (Salmo Eperlanus) (Alander). In der Saare, Elbe und Biese, auch sehr häufig in der Müggel bey Cöpnik und mehrern Landseen, die sandigen Boden haben. Ein kleiner gewöhnlich nur zwey bis drey Zoll langer Fisch.

Der Schnepel (Salmo Lavaretus). In der Elbe unweit Boitzenburg und Tangermünde. Dieser Fisch hat ein zartes und wohlschmeckendes Fleisch, und wird sowohl frisch als eingesalzen und geräuchert genossen.

Maräne (Salmo Maraenula. Bloch). Der Ritter Linné hat diesen Fisch nicht angeführet. Er ist gewöhnlich sechs bis acht Zoll lang, ein bis ein und einen halben Zoll breit, einen halben Zoll dick und wiegt alsdann vier bis fünf Loth. Er gehöret zu den wohlschmeckendsten Fischen der Kurmark, und lebt in den tiefsten Stellen desjenigen Sees, worin er sich findet. Die Maränen im Lindowschen See unweit Ruppin sind vorzüglich gut. Sie werden auch geräuchert oder eingesalzen und versand.

4. Hecht

*) Bloch a. a. O. 1. Theil Seite 173.

4. Hecht (*Esox*).

Der Hecht (Esox Lucius). Einer der gefährlichsten Raubfische. Man findet ihn in den Gewässern der Kurmark überall und sehr groß. In der Gegend von Wriezen, Freyenwalde und der dort herumliegenden Oder-Bruch-Dörfer ist der Hecht sehr häufig. In dem Arendsee bey Arendsee giebt es Hechte von außerordentlicher Größe. Diese werden aber selten gefangen, weil der See zu tief ist, als daß er ausgefischt werden könnte. Der Hecht ist frisch eine gewöhnliche Speise, er wird aber auch theils eingesalzen theils geräuchert, und unter dem Namen Salz- oder Pöckel-Hecht, ein beträchtlicher Gegenstand des Handels. Dieser Handel wird vorzüglich von Frankfurth an der Oder aus getrieben, wohin aus den angränzenden Brüchern, auch aus Sachsen und der Lausitz, eine große Menge von Hechten gebracht, eingesalzen und von wo sie nach Pohlen auch in andere Länder versand werden. Auch die Eyer bereitet man zu einer Speise zu, welche Retzin heist, man kann auch Kaviar daraus machen.

5. Karpfe (*Cyprinus*).

Die Plötze (Cyprinus Erythrophtalmus). Einer der gemeinsten Fische in Seen und Flüßen, die sandigen Grund haben. Er erreicht kaum die Länge eines Fußes, und ein Pfund an Gewicht.

Der Barbe (Cyprinus Barbus). In der Elbe und Oder, in lezterer zwey bis drey Fuß lang und sechs bis acht Pfund schwer.

Der Karpfen (Cyprinus Carpio). Man findet den Karpfen in sachten Ströhmen, in Seen und vorzüglich Teichen, jedoch hält man die in den Flüssen für die besten. In der Kurmark trift man zuweilen in der Havel und Spree Karpfen an. Auch im Trebusschen See findet man sie und im Gohlitzschen See bey Lehnin von außerodentlicher Größe. Die vorzüglichsten Karpfenteiche der Kurmark sind zu Cottbus und Zossen. In dem Königlichen Schloßgarten zu Charlottenburg bey Berlin sieht man ungemein große und wegen ihres hohen Alters mit Mooß bewachsene Karpfen.

Die Giebel (Cyprinus Gibelio. Bloch). Der Ritter Linne' gedenket dieses Fisches nicht. Er wird nicht leicht über ein halbes Pfund schwer, gedeihet in allen stehenden Wassern und vermehrt sich sehr. Er ist in der Kurmark nicht selten.

Der Gründling (Cyprinus Gobio). In denjenigen Flüßen und Seen der Kurmark, deren Grund rein und sandig ist. Er steigt im Frühjahre aus den Landseen in die Flüsse, und geht im Herbst in erstere zurück.

Der Schley (Cyprinus Tinca). Diesen Fisch, der das stehende Wasser liebt, trift man fast in allen unsern Seen und Sümpfen an.

Die Karausche (Cyprinus Carassius) in Teichen und kleinen Landseen, besonders auf lehmigten Grunde.

Die Zärthe (Cyprinus Vimba). Ein Zugfisch, der aus der Ostsee oder dem daranstoßenden Haf in die Oder steigt. Sie liebt reines Wasser und einen kiesigten Grund. Sie ist frisch und marinirt eine schmackhafte Speise, und wird marinirt weit und breit versand.

Die

Die Güster (Cyprinus Blicca). Einer unserer gemeinsten Fische, der sich außerordentlich vermehret, in allen unsern Landseen und Flüssen die nicht viel Strohm haben. Er wird nicht leicht über ein Pfund schwer und wiegt gemeiniglich nur sieben bis acht Loth. Linne' verwechselt ihn mit der Zope (Cyprinus Balurus).

Der Raapfen (Cyprinus Aspius). Er wächst zu einer ansehnlichen Größe heran. Man findet ihn in hiesiger Gegend zehen bis zwölf Pfund schwer, vorzüglich in der Havel.

Der Doebel (Cyprinus Dobula) (**Sanddöbel, Dübel, Diebel, Ehrl, Sandehrl, Weißdöbel**, wenn er jung ist und im Alter **Rothdöbel**). Man trift ihn in der Elbe, Oder, Havel und Spree an. Er hält sich in den Tiefen großer Seen auf, und steigt im Frühjahr in die Flüsse. Er wird nicht groß, in der Havel nicht über zehen Zoll lang, in der Spree hingegen oft ein, bis ein und ein halb Pfund schwer.

Das Rothauge (Cyprinus rutilus) (**Rothfeder, Röthling, Rothfloßer**). Dieser sehr schlaue Fisch, welcher ein, höchstens ein und ein halbes Pfund schwer wird, hält sich in reinem Wasser, welches Sand- oder Mergelgrund hat, auf, und ist sowohl in den Flüssen als den Landseen der Kurmark anzutreffen. Vor Urbarmachung des Oderbruchs soll er dort in außerordentlicher Menge anzutreffen gewesen seyn *).

Der Aland (Cyprinus Jeses) (**die Göse, Jäse, Gäse**). In der Oder, Spree und den mit diesen Flüssen verbundenen Gewässern, da wo der Zug des Wassers am schnellsten ist.

Die Nase (Cyprinus Nasus) (**Schwarzbauch**). In den Tiefen großer Seen, aus welchen sie im Frühjahr in die Flüsse tritt. Man findet sie in der Elbe und Oder.

Der Bitterling (Cyprinus Amarus). Ein kleiner Fisch, nicht über zwey Zoll lang und einen halben Zoll breit. Er schmeckt bitter, und wird von den Fischern nicht geachtet. Man findet ihn in solchen Seen, durch welche ein Fluß gehet, wie in der Müggel bey Cöpnik.

Der Ueckeley (Cyprinus Alburnus). Sehr häufig in allen unsern Seen und Flüssen. Aus den Schuppen dieses kleinen Fisches bereitet man in Frankreich einen Glanz zu den Glasperlen **).

Der Bley (Cyprinus Brama) (**Brasse**, wenn er ein oder zwey Jahr alt ist **Schoßbley, Windlaube**, der dreyjährige **Bleyfink**). Vorzüglich in der Müggel, in dem Grimnitzsee von vorzüglich gutem Geschmack, im Trebbinschen Bolzlow- und Plöven-See. Dieser Fisch wird oft in großer Menge gefangen. Man trift ihn nicht selten von zwölf bis funfzehn Pfund an.

Leit-Bley, und **Bley-Güster**, sind wahrscheinlich Bastarde, ersterer von **Bley** und **Plötze**, lezterer von **Bley** und **Güster** ***).

Fünftens

*) Beckmann a. a. O. 1. Theil S. 563.
**) S. Bloch a. a. O. 1. Theil S. 71.
***) S. Bloch a. a. O. 1. Theil S. 103.

Fünftens Insecten.

(Thiere mit kaltem weißen Blut, die Fühlhörner am Kopfe haben.)

Es würde zu weitläuftig seyn, die Menge von Insecten zu nennen, die sich, so wie anderswo, also auch in der Kurmark finden. Ich will mich begnügen blos einige der Oekonomie sehr nützliche Insecten anzuführen.

Phalaena Nachtvogel.

Der Seidenwurm (mori). Dieses ursprünglich fremde Insect ist jezt in der Kurmark so häufig und gedeyet so gut, daß es ihm, hier berühret zu werden, gebühret. In so fern dieses Thier und dessen Gespinst ein Gegenstand der Oekonomie und Manufactur ist, wird davon unter der Rubrik: Seidenbau und Manufactur noch mehr gesagt werden.

Apis, die Biene. Man kann nicht sagen, daß dieses nützliche Thier in der Kurmark so häufig ist, als es vielleicht seyn könnte. In manchen Gegenden indessen kommt die Biene nicht fort; in einigen Gegenden der Altmark gedeyet sie am besten und so gut, daß von andern Orten Bienenstöcke zur Wartung dahin gebracht werden *).

Cancer

*) Die Geschichte giebt Beyspiele, daß in verschiedenen Gegenden der Kurmark zwischen der Spree, Havel und Oder die Bienenzucht den Grundherrschaften auch dem Landesherrn sehr einträglich gewesen. Die Gegenden bey Berlin, Köpnik, Fürstenwalde, Bees- und Storkow, werden besonders als solche angemerkt, in denen die Landleute den wilden Bienenstand auf großen Stücken Landes und in Helden ehemals von der Kurfürstlichen Kammer zu Lehn gehabt. An der Oder ist vorzügliche Gelegenheit zur Bienenzucht, wegen der Menge dortiger dazu dienlichen Gewächse, deren Anzahl auf einzelnen Feldmarken, nach den von dem Professor Gleditsch aufgenommenen Verzeichnissen sich auf zwey- drey- bis vierhundert beläuft. Verschiedene dieser Gegenden sind bey guter Witterung neun Monat so blumenreich, daß man dahin die Bienen aus der ganzen Nachbarschaft bringen könnte. Es ist nichts ungewöhnliches bey schönen Nachsommern die Bienen im October noch auf den Blumen zu sehen, die sich in den Mittagsstunden geöfnet haben, unter andern auf den Boragen, Ringelblumen, Scorzonen, Rudbeckien und andern nordamerikanischen Gewächsen. In gewissen Jahren blühen manche Frühlingsgewächse bey uns zweymal und etliche darunter nicht sparsam. Zum Beyspiele: Preißelbeere, zur Zeit der Heidebiüte, die Kuhblume, Erdbeere, Küchenschelle, einige Fünffingerkraut-Arten, sogar die kleine Sandweide, welches leztere deswegen merkwürdig ist, weil sie im Frühlinge ihre Blützapfen oder Palmen ganz bloß und ohne einiges Laub, im Herbste aber zwischen dem Laube hervorbringt. Daß viele Gegenden der Kurmark zur Bienenzucht sehr bequem seyn müssen, beweiset, daß außer den Gartenbienen, viele wilde Bienen in hohlen Bäumen, an Ufern, in Mauren und Höhlen sich anbauen und erhalten. Außer den honigtragenden Bienen, giebt es bey uns eine Menge der übrigen Gattungen, als wilde, rauhe, glatte, große, kleine, einfärbige, bunte, unter welche lezten vorzüglich die mancherley glatten und rauhen, Stein-, Erd-, Mooß- und andere Bienen, deren nach der Versicherung des Herrn Professor Gleditsch an dreyßig Arten bey uns wahrgenommen werden, gehören. In einer Länge von zwey bis dreytausend Schritt, und einer Breite von fünf bis sechshundert Schritt, hat der eben genannte fleißige Beobachter auf manchen Feldmarken vier, sechs, auch achthundert, ja an einem einzelnen Orte sogar 952 Arten von Gewächsen gefunden, worunter abwechselnd 30, 50, 70, 100 und mehrere Gewächse gewesen sind, welche die Bienen vorzüglich lieben. In der Gegend von Berlin, wo fast auf allen Seiten schöne Lindenalleen sind, wird in gewissen Jahren der vortreffliche weiße und stärkende feine Lindenhonig gewonnen. Die Bienen tragen in einer Zeit von sechs bis acht Tagen einen ungemein starken Vorrath ein. Das Gewürke ist ungemein weiß und zart, der Honig weiß und von balsamischen angenehmen Geschmack. Man vergleiche noch Gleditsch Betrachtung über die Beschaffenheit des Bienenstandes in der Mark Brandenburg. Riga und Mitau. 1769. 8.

Digitized by Google

Cancer Krebs.

Der Fluß-Krebs (aſtacus). In unſern Flüſſen und Seen häufig, beſonders um Oderberg, Wrietzen, Frankfurth von außerordentlicher Größe und ſchönen Geſchmack. Sie werden häufig nach auswärts verſand. Man hält die Krebſe aus unſern Bächen ſchmackhafter als aus den Flüſſen, die Havel- und Spree-Krebſe ſollen ſchmackhafter als aus der Oder ſeyn, dieſe aber führt die gröſten. Die Spree hat braune, die Oder und Havel ſchwarze, die Seen haben mehrentheils bläuliche und fahlgelbe Krebſe.

Zweyter Abſchnitt.

Von den Pflanzen.

Bey der Mannigfaltigkeit dieſes Gegenſtandes begnüge ich mich damit, bloß die Namen der in der Kurmark befindlichen Pflanzen in einem alphabetiſchen Verzeichniſſe anzugeben, ohne ihren Standort genauer zu bezeichnen. In dem folgenden Hauptabſchnitte von den Forſten werde ich Gelegenheit nehmen, die Holzarten genauer zu beſchreiben.

Namentliches Verzeichnis der in der Kurmark befindlichen Pflanzen *).

Acanthus mollis.
Acer pſeudoplatanus.
platanoides.
campeſtre.
negundo.
Achillea ageratum.
millefolium.
ptarmica.
Aconitum cammarum.
uapellus.
lycoctonum.
Acorus calamus.
Acroſticum thelypteris.
ſeptentrionale.
Actaea ſpicata.
Adianthum nigrum.
trichomanes.
Adonis vernalis.
aeſtivalis.
autumnalis.
Adona moſchatellina.
Aegopadium podagraria.
Aeſculus hippocaſtanum.
Aethuſa cynapium.
Agaricus muſcarius.
puſtulatus.
albellus.
ſcandiccinus.
ſtramineus.
procerus.
caeſareus.
pratenſis.
rubens.
putridus.
dryadeus.
violaceus.
limacinus.
macrourus.
leucophaeus.
purpuraſcens.
ovatus.
truncorum.
quiſquiliarum.
lignorum.
ſtercorarius.
fimetarius.
cocolla.
magnajus.
valens.
niveus.
jazolus.
umbilicatus.
trichopus.
ruffula.
coccineus.
jacthinus.
roſeus.
amethyſtinus.
virens.
prunulus.
elegans.

*) Man ſehe Fr. Wilh. Ant. Lüders, nomenclat. botan. ſtirpium marchiae brandenburgicae. Berolini. 1786. 8.

Digitized by Google

elegans.
jacobinus.
triſtis.
ictericus.
filamentoſus.
viſcidus.
miniatus.
laccatus.
inverſus.
coriaceus.
extennatus.
hemiſphaericus.
piperatus.
ſcrobiculatus.
delicioſus.
ruſticanus.
tithymallinus.
hybridus.
teſtaceus.
alliaceus.
ſulphureus.
galericulatus.
epipterygius.
tener.
faſciatus.
rotula.
androſaceus.
umbelliferus.
feſtilis.
parcetinus.
membranaceus.
quercinus.
flabelliformis.
alneus.
merulius-chantarellus.
infundibuliformis.
agrimonia eupatoria.
agroſtemma githago.
coronaria.
agroſtis ſpica, venti.
arundinacea.
rubra.
canina.
ſtolonifera.
capilaris.
alba.
minima.
aira aquatica.
ceſpitoſa.
flexuoſa.
caneſcens.
praecox.
caryophyllaea.
montana.
caerulea.
ajuga pyramidalis.
reptans.
alcea roſea.
alchemilla vulgaris.
aliſma plantago.
natans.
cordifolia.
ranunculoides.
allium porrum.
magicum.
ſativum.
ſcordopraſum.
carinatum.
vineale.
oleraceum.
aſcalonicum.
anguloſum.
cepa.
fiſtuloſum.
ſchoenopraſum.
alopecurus pratenſis.
geniculatus.
agreſtis.
paniculatus.
alſine media.
hypericifolia.
althaea officinalis.
alyſſum incanum.
calycinum.
montanum.
amaranthus oleraceus.
tricolor.
graecizans.
blitum.
caudatus.
ſpinoſus.
ammi majus.
amygdaeus communis.
perſica.
anagallis aruenſis.
anchuſa officinalis.
andromeda poliifolia.
andropogon iſchaemum.
anemone nemoroſa.
ranunculoides.
hepatica.
pratenſis.
pulſatilla.
vernalis.
patens.
ſylveſtris.
virginiana.
anethum graveolens.
foeniculum.
angelica archangelica.
ſilveſtris.
anthemis nobilis.
aruenſis.
cotula.
tinctoria.
anthericum liliago.
ramoſum.
oſſifragum.
anthoceros laevis.
anthoxanthum odoratum.
anthyllis vulneraria.
anthirrhinum elatine.
ſpurium.
minus.
arvenſe.
linaria.

majus

Digitized by Google

majus.
orontium.
aphanes arvenſis.
apium graveolens.
petroſelinum.
aquilegia vulgaris.
arabis thaliana.
halleri.
turrita.
arbutus uva urſi.
arctium lappa.
arenaria trinervea.
ſerpillifolia.
rubra.
media.
argemone mexicana
ariſtolochia clematitis.
artemiſia.
arum maculatum.
dracuncubus.
arundo phragmites.
epigejos.
calmagroſtis.
arenaria.
aſarum europaeum.
aſclepias vincetoxicum.
aſparagus officinalis.
aſperugo procumbens.
aſperula odorata.
arvenſis.
tinctoria.
aſplenium adianthum nigrum.
trichomanes.
aſter tripolium.
amellus.
acris.
aſtragacus galegiformis.
canadenſis.
cicer.
glycyphyllos.
arenarius.
athamanta meum.
oreoſelinum.
cervaria.
libanotis.
atriplex roſea.
hortenſis.
laciniata.
haſtata.
patula.
litoralis.
atropa belladonna.
avena elatior.
pratenſis.
ſativa.
fatua.
flaveſcens.
nuda.
ballota nigra.
bellis perennis.
berberis vulgaris.
beta vulgaris.
betonica officinarum.
betula alba.
alnus.
incana.
quercifolia.
bidens tripartita.
minima.
cernua.
biſcutella didyma.
blaſia puſilla.
boletus bovinus.
luteus.
fuilleus.
ſanguineus mollis.
conaceus.
umbilicatus.
verſicolor.
hirſutus.
igniarius.
unguis equinus.
fulvius.
candicans.
hydnum hybridum.
hydnum repandis.
erinaceus inverſus.
gelatinoſus.
coralloides.
borago officinalis.
braſſica campeſtris.
napus.
rapa.
oleracea.
erucaſtrum.
eruca.
briza media.
eragroſtis.
bromus criſtatus.
pinnatus.
giganteus.
tectorum.
ſterilis.
aruenſis.
mollis.
inermis.
ſecalinus.
bryonia alba.
bryum ſimplex.
carneum.
capillare.
ceſpititium.
pulvinatum.
argentaeum.
trichodes.
truncatulum.
viridulum.
ſtriatum.
pomiforme.
maliforme.
extinctorium.
ſubulatum.
rurale.
murale.
glaucum.
undulatum.
pellucidum.

Digitized by Google

pellucidum.
flexuoſum.
ſcoparium.
heteromollum.
tortuoſum.
ſquarroſum.
bupleurum rotundifolium.
butomus umbellatus.
buxbaumia aphylla.
buxus ſempervirens.
byſſus incana.
lactea.
ſaxatilis.
candelaris.
flos aquae.
velutinus.
aurea.
cellaris.
ſubteraneus.
aſpergillus.
botrytis.
coerulea.
Calendula officinalis arvenſis.
calla paluſtris.
callitriche verna autumnalis.
caltha paluſtris.
campanula rotundifolia.
patula.
rapunculus.
decurrens.
rapunculoides.
trachelium.
glomerata.
cervicarea.
medium.
canna indica.
cannabis ſativa.
capſicum annuum.
cardamine pratenſis.
amara.
impatiens.
hirſuta.
carduus paluſtris.
acaulis.
lanceolatus.
nutans.
acanthoides.
criſpus.
marianus.
tuberoſus.
carex praecox.
montana.
dioica.
arenaria.
leporina.
vulpina.
muricata.
brizoides.
remota.
elongata.
digitata.
limoſa.
pſeudo-cyperus.
diſtans.
acuta.
veſicaria.
hirta.
capitata.
uliginoſa.
pulicaris.
canescens.
axillaris.
pedata.
panicea.
ceſpitoſa.
capillaris.
palleſcens.
flava.
ſylvatica.
carlina vulgaris.
carpinus betulus.
carthamus tinctorius.
carum carvi.
caucalis leptophylla.
celoſia criſtata.
cocinea.
celtis occidentalis.
centaurea cyanus.
paniculata.
jacea.
ſcabioſa
carduus benedictus.
calcitrapa.
centunculus minimus.
ceraſtium vulgatum.
viſcoſum.
arvenſe.
ſemidecandrum.
perfoliatum.
aquaticum.
ceratophyllum demerſum.
ſubmerſum.
chaerophyllum aromaticum.
aureum.
ſylveſtre.
temulum.
hirſutum.
bulboſum.
chara vulgaris.
tomentoſa.
flexuoſa.
cheiranthus cheiri.
incanus.
annuus.
chelidonium majus.
glaucium.
chenopodium.
bonus henricus.
urbicum.
murale.
album.
viride.
hybridum.
botrys.
ambroſioides.
glaucum.
vulvaria.
polyſpermum.
ſcoparia.
rubrum.

Digitized by Google

rubrum.
chondrilla juncea.
chryſanthemum leucanthemum.
ſegetum.
caronarium.
corymbiferum.
chryſocoma linoſyris.
chryſoſplenium alternifolium.
cicer arietinum.
cichorium intibus.
endivia.
cicuta viroſa.
cincinalis aquilina.
cineraria paluſtris.
circaea lutetiana.
alpina.
ciſtus helianthemum.
clathrus cancellatus.
clavaria piſtillaris.
vermiculata.
palmata.
ceſpitoſa.
coralloides.
clematis vitalba.
recta.
clinopodium vulgare.
cnicus oleraceus.
cochlearia officinalis.
coronopus.
armoracia.
coyx lachrymae jobi.
colchicum autumnale.
colutea arboreſcens.
comarum paluſtre.
conium maculatum.
conferva rivularis.
fontinalis.
bulloſa.
canalicularis.
reticulata.
fluviatilis.
gelatinoſa.
capillaris.
glomerata.
aegagropila.
convallaria majalis.
polygonatum.
multiflorum.
maxima.
bifolia.
convolvulus arvenſis.
ſepium.
conyza ſquarroſa.
corchorus olitorius.
coreopſis bidens.
coriandrum ſativum.
coriaria myrtifolia.
cornus maſcula.
ſanguinea.
coronilla emerus
ſcuridaca.
varia.
corrigiola litoralis.
corylus avellana.
crataegus oxyacantha.
monogynia.
torminalis.
aria.
crepis tectorum.
biennis.
dioſcoridis.
barbata.
crocus ſativus.
vernus.
cucubalus bacciferus.
cucumis ſativus.
melo.
cucurbita.
cuſcuta europaea.
cynara ſcolymus.
cynoſurus criſtatus.
coeruleus.
cynogloſſum officinale.
omphalodes.
cyperus flaveſcens.
fuſcus.
pannonicus.
cytiſus laburnum.
auſtriacus.
Dactylus glomerata.
daphne mezerium.
datura ſtrammonium.
daucus carotta.
delphinium conſolida.
ajacis.
dentaria bulbifera.
dianthus barbatus.
carthuſianorum.
digitalis purpurea.
ochroleuca.
dipſacus fullonum.
ſylveſtris.
dolichos lablab.
doronicum pardalianches.
draba verna.
dracocephalum caneſcens.
droſera rotundifolia.
longifolia.
Echinops ſphaerocephalus.
echium vulgare.
elaeagnus anguſtifolia.
elatine aſinaſtrum.
elymus arenarius.
caninus.
empetrum nigrum.
epilobium anguſtifolium.
hirſutum.
montanum.
paluſtre.
tetragonum.
equiſetum ſylvaticum.
arvenſe.
fluviatile.
hyemale.
paluſtre.

linoſum.

limoſum.
erica vulgaris.
tetralix,
erigeron canadenſe.
acre.
eriophorum vaginatum.
polyſtachyon.
ervum lens.
hirſutum.
ervilia.
eryngium campeſtre.
planum.
eryſimum officinale.
evonymus europaeus.
eupatorium cannabinum.
euphorbia maculata.
chamaeſyce.
peplus.
euphraſia officinalis.
odontites.
lutea.
fagus ſylvatica.
feſtuca ovina.
filago germanica.
montana.
arvenſis.
fontinalis antipyretica.
fragaria veſca.
menſtrua-
fraxinus excelſior.
fritillaria imperialis.
perſica.
meleagris.
fumaria officinalis.
bulboſa cava.
intermedia & ſolida.
ſempervirens.
capnoides.
veſicaria.
Galanthus nivalis.
galega officinalis.
galeopſis ladanum.
tetrahit.
cannabina.
galeobdolon.
gallium verum.
ſpurium.
paluſtre.
uliginoſum.
ſylvaticum.
mollugo.
boreale.
aparine.
garidella nigellaſtrum.
geniſta tinctoria.
piloſa.
germanica.
gentiana acaulis.
cruciata.
pneumonanthe.
centaurium.
amarella.
geranium molle.
rotundifolium.
cicutarium.
moſchatum.
columbinum.
ſanguineum.
paluſtre.
ſylvaticum.
geum urbanum.
rivale.
gladiolus communis.
glaux maritima.
glecoma hederacea.
glycine apios.
glycyrrhiza echinata.
glabra.
gnaphalium arenarium.
dicicum.
ſylvaticum.
uliginoſum.
luteo-album.
gratiola officinalis.
gypſophila faſtigiata.
muralis.
Hedera helix.
quinquefolia.
hedyſarum coronarium.
canadenſe.
onobrychis.
helianthus annuus.
multiflorus.
tuberoſus.
helleborus niger.
viridis.
foetidus.
helvella morchella.
criſpa.
monacella.
mitra.
tuba.
acetabulum.
infundibuli.
cornucopioides.
truncata.
ſambucina.
lubrica.
flammea.
coacinea.
lycoperdoides.
lutea.
ciliata.
lentiformis.
fibroſareticulata.
heracleum ſphondylium.
herniaria glabrea.
heſperis triſtis.
matronalis.
hibiscus trionum.
hieracium piloſella.
dubium.
auricula.
cymoſum.
aurantium.
murorum.
paludoſum.

Digitized by Google

paludoſum.
ſabaudum.
umbellatum.
hippuris vulgaris.
holcus mollis.
lanatus.
holoſteum umbellatum.
hordeum murinum.
vulgare.
celeſte.
hexaſtichon.
diſtichon.
nudum.
zeocritum.
hottonia paluſtris.
humulus lupulus.
hydrocharis morſus-ranae.
hydrocotyle vulgaris.
hyoſcyamus niger.
albus.
hyoſeris minima.
hedypnois.
hypericum aſcyrum.
androſaemum.
quadrangulare.
perforatum.
humifuſum.
montanum.
hirſutum.
pulchrum.
hypnum taxifolium.
adianthoides.
bryoides.
denticulatum.
complanatum.
lucens.
undulatum.
hypochaeris maculata.
glabra.
radicata.
hyſſopus officinalis.
Jaſione montana.
jaſminum fruticans.
iberis umbellata.
amara.
nudicaulis.
ilex aquifolium.
iliecebrum verticillatum.
impatiens balſamina.
noli me tangere.
imperatoria oſtrutium.
inula dyſſenterica.
pulicaria.
hirta.
helenium.
britannica.
iris germanica.
florentina.
biflora.
pumila.
pſeudo-acotus.
ſibirica.
iſatis tinctoria.
iſopyrum fumariodes.
juglans regia.
juncus conglomeratus.
effuſus.
filiformis.
ſquarroſus.
articulatus.
bulboſus.
bufoninus.
piloſus.
campeſtris.
ſtygius.
inflexus.
niveus.
jungermannia polyanthos.
tridentata.
reptans.
complanata.
dilatata.
ciliaris.
epiphylla.
puſilla.
juniperus communis.
ſabina.
Lactuca ſativa.
ſcariola.
viroſa.
ſalicina.
perennis.
lamium album.
purpureum.
laevigarum.
amplexicaule.
lapſana communis.
zazintha.
rhagadiolus.
laſerpitium prutenicum.
lathraea ſquamaria.
lathyrus ſativus.
tuberoſus.
pratenſis.
ſylveſtris.
paluſtris.
latifolius.
odoratus.
lavandula ſpica.
major.
lavatera thuringica.
ledum paluſtre.
lemna gibba.
minor.
polyrhiza.
leontodon taraxacum.
autumnale.
hiſpidum.
leonurus cardiaca.
marrubiaſtrum.
lepidium ſativum.
latifolium.
ruderale.
iberis.
lichen ſuriptus.
rugoſus.
ſanguineus

ſanguineus.
fagineus.
carpineus.
ericetorum.
candelarius.
palleſcens.
tartareus.
ſaxatilis.
omphatodes.
ſtellaris.
phyſotes.
parietinus.
olivaceus.
ciliaris.
liguſticum leviſticum.
liguſtrum vulgare.
lilium bulbiferum.
candidum.
martagon.
limoſella aquatica.
linum uſitatiſſimum.
perenne.
catharticum.
radiola.
lithoſpermum arvenſe.
officinale.
littorella lacuſtris.
lobelia cardinalis.
lolium perenne.
temulum.
lonicera caprifolium.
periclymenum.
xyloſteum.
lotus corniculatus.
ſiliquoſus.
tetragonolobus.
lunaria annua.
rediviva.
lupinus albus.
lychnis flos cuculi.
viſcaria.
dioica.
chalcedonica.
lycoperdon polymorphum.
cuſpidatum.
excipuli forma.
exinatum.
verrucoſum.
obverſe cenicum.
pedunculatum.
ſtellatum.
coronatum.
carnopolus.
tinctorium.
guloſorum.
Arrhizon, cervinum.
teſticulus.
lycopodium clavatum.
inundatum.
annotinum.
complanatum.
lycopſis arvenſis.
lycopus europaeus.
lyſimachia vulgaris.
thyrſifera.
nummularia.
lytrum ſalicaria.
byſſopifolia.
Malva rotundifolia.
ſylveſtris.
alcea.
marchantia polymorpha.
marrubium vulgatum.
matricaria parthenium.
chamomilla.
medicago ſativa.
falcata.
lupulina.
polymorpha.
melampyrum arvenſe.
nemoroſum.
pratenſe.
ſylvaticum.
criſtatum.
melica nutans.
ciliata.
meliſſa officinalis.
calaminiha.
melittis meliſſophyllum.
meniſpermum canadenſe.
mentha ſylveſtris.
ſativa.
gentilis.
arvenſis.
pulegium.
aquatica.
menyanthes trifoliata.
mercurialis perennis.
annua.
meſpilus germanica.
cotoneaſter.
milium effuſum.
mnium pellucidum.
fontanum.
paluſtre.
ſerpillifolium.
(punctatum.
(cuſpidatum.
(proliferum.
(undulatum.
triquetrum.
androgynum.
purpureum.
ſetaceum.
annotinum.
crudum.
polytrichoides.
trichomanis.
hornum.
cirratum.
pyriforme.
fiſſum.
montrapa hypopytis.

Digitized by Google

montia fontana.
morus alba.
nigra.
mucor ſphaerocephalus.
pyriformis.
mucilago.
ſerpula.
mucedo.
lycogala.
ſpongia mollis.
myagrum ſativum.
paniculatum.
myoſotis ſcorpioides.
perenne.
lappula.
myoſurus minimus.
myrica gale.
myriophyllum ſpicatum.
verticillatum.
Nardus ſtricta.
nepeta cataria.
nicotiana tabacum.
ruſtica.
nigella arvenſis.
damaſcena.
ſativa.
nymphaea alba.
lutea.
najas marina.
narciſſus pſeudo-narciſſus.
Oenanthe fiſtuloſa.
oenothera biennis.
ononis ſpinoſa.
onopordum acanthium.
ophioglosſum vulgatum.
ophrys ſpiralis.
ovata.
cordata.
lilifolia.
loeſelii.
monorchis.
intechifera.
orchis bifolia.
morio.
pyramidalis.
coriophora.
maſcula.
uſtulata.
militaris.
major.
latifolia.
ſambucina.
maculata.
conopſea.
odoratiſſima.
origanum heracleoticum.
vulgare.
majorana.
ornithogalum luteum.
minimum.
umbellatum.
nutans.
orobanche major.
ramoſa.
orobus vernus.
tuberoſus.
niger.
oſmunda ſtruthiopteris.
ſpicans.
regalis.
lunaria.
oxalis acetoſella.
corniculata.
Paeonia officinalis.
pumila.
panicum glaucum.
viride.
crus galli.
ſanguinale.
miliaceum.
italicum.
verticillatum.
papaver argemone.
hybridum.
dubium.
rhoeas.
ſomniferum.
orientale.
parietaria officinalis.
parnaſſia paluſtris.
paris quadrifolia.
paſtinaca ſativa.
pedicularis paluſtris.
ſylvatica.
peganum harmala.
peplis portula.
peucedanum ſilaus.
peziza cyathiformis.
crucibuliformis.
phalaris arundinacea.
canarienſis.
phleoides.
phallus eſculentus.
patens.
impudicus.
elanſus.
phaſcum acaulon.
ſubulatum.
phaſeolus vulgaris.
coccineus.
nanus.
phellandrium aquaticum.
philadelphus coronarius.
phleum pratenſe.
nodoſum.
arenarium.
phyſalis alkekengi.
phyteuma orbicularis.
ſpicata.
phytolacca decandra.
pimpinella ſaxifraga.
magna.
aniſum.
pingvicula vulgaris.
pinus ſylveſtris.
picea.

abies alba.
laxix.
ſtrobus.
piſum ſativum.
arvenſe.
plantago major.
media.
lanceolata.
pſyllium.
coronopus.
maritima.
platanus occidentalis.
pneumonanthe cordi.
poa aquatica.
trivialis.
pratenſis.
annua.
compreſſa.
bulboſa.
nemoralis.
criſtata.
anguſtifolia.
polycnemon arvenſe.
polygala vulgaris.
amara.
chamaebuxus.
polygonum biſtorta.
amphibia.
hydropiper.
perſicaria.
ſalicifolium.
aviculare.
fagopyrum.
convolvulus.
dumetorum.
polypodium vulgare.
phegopteus.
criſtatum.
filix mas.
filix foemina.
aculeatum.
fragile.
dryopteris.
polytrichum commune.
populus alba.
nigra.
faſtigiata.
tremula.
poronia.
portulaca oleracea.
potamogeton natans.
perfoliatum.
lucens.
denſum.
criſpum.
compreſſum.
pectinatum.
ferratum.
ſetaceum.
gramineum.
puſillum.
maritimum.
heterophyllum.
potentilla anſerina.
reptans.
alba.
verna.
opaca.
argentea.
ſupina.
rupeſtris.
recta.
norwegica.
poterium ſangviſorba.
prenanthes muralis.
primula veris.
elatior.
auricula.
prunella vulgaris.
grandiflora.
laciniata.
prunus ſpinoſa.
padus.
domeſtica.
armeniaca.
ceraſus.
avium.
infititia.
pulmonaria officinalis.
anguſtifolia.
pyrola rotundifolia.
minor.
ſecunda.
umbellata.
uniflora.
pyrus communis.
malus.
malus pumila.
cydonia.
Quercus robur.
latifolia foemina.
altera tenerius diffecta.
Ranunculus flammula.
lingua.
ficaria.
auricomus.
ſceleratus.
bulboſus.
repens.
acris.
lanuginoſus.
arvenſis.
aquatilis.
polyanthemus.
raphanus ſativus.
raphaniſtrum.
reſeda luteola.
alba.
lutea.
odorata.
rhamnus catharticus.
frangula.

rheum

rheum rhaponticum.
rhinanthus criſta galli.
rhus coriaria.
toxicodendrum.
radicans.
ribes rubrum.
nigrum.
groſſularia.
reclinatum.
uva criſpa.
riccia minima.
cryſtallina.
fluitans.
ricinus communis.
robinia pſeudo acacia.
caragana.
roſa rubiginoſa.
gallica.
ſpinoſiſſima.
villoſa.
alba.
canina.
majalis.
rubia tinctorum.
rubis caeſius.
fruticoſus.
idaeus.
ſaxatilis.
rumex patientia.
ſanguineus.
criſpus.
maritimus.
acutus.
obtuſifolius.
aquaticus.
ſcutatus.
acetoſa.
acetoſella.
alpinus.
ruſcus aculeatus.
hypophyllum.
hypogloſſum.
ruta graveolens.
Sagina procumbens.
ſagittaria ſagittaefolia.
ſalicornia virginica.
ſalix laurea polyandra.
amygdalina.
fragilis.
alba.
vitellina.
purpurea.
helix.
haſtata.
viminalis.
caprea.
hybrida.
aurita.
hybrida.
fuſca.
roſmarinifolia.
incubacea.
arenaria.
ſalſola kali.
ſalvia officinalis.
horminum.
pratenſis.
verticillata.
ſambucus ebulus.
nigra.
racemoſa.
ſamolus valerandi.
ſangviſorba officinalis.
ſanicula europaea.
ſantolina chamaecypariſſus.
rosmarinifolia.
ſaponaria officin.
vaccaria.
ſatureja hortenſis.
ſatyrium viride.
albidum.
repens.
ſaxifraga cotyledon.
umbroſa.
geum.
hirculus.
granulata.
tridactylites.
ſcabioſa ſuccisa.
arvenſis.
columbaria.
ochroleuca.
ſcandix antriſcus.
odorata.
cerefolium.
ſchoenus mariſcus.
nigricans.
compreſſus.
albus.
ſcilla bifolia.
ſcirpus paluſtris.
caeſpitoſus.
lacuſtris.
ſetaceus.
acicularis.
maritimus.
ſylvaticus.
fluitans.
holoſchaenus.
ſupinus.
ſcleranthus perennis.
annuus.
ſcorzonera humilis.
hiſpanica.
purpurea.
ſcrophularia nodoſa.
aquatica.
vernalis.
ſcutellaria galericulata.
haſtifolia.
ſecale cereale
ſedum telephium.
anacampſeros.

album.
reflexum.
rupeſtre.
acre.
ſexangulare.
villoſum.
ſelinum ſylveſtre.
paluſtre.
carvifolia.
ſempervivum tectorum.
globuliferum.
ſenecio vulgaris.
ſylvaticus.
erucifolius.
jacobaea.
paludoſus.
ſaracenicus.
viſcoſus.
ſerapias helleborine.
latifolia.
longifolia.
damaſonim.
cypripedum.
calceolus.
ſerratula tinctoria.
arvenſis.
ſeſeli annuum.
ſherardia arvenſis.
ſicyos angulata.
ſilene quinque vulnera.
nutans.
viridiflora.
behen.
noctiflora.
muſcipula.
ſinapis arvenſis.
alba.
nigra.
juncea.
ſiſymbrium naſturtium.
ſylveſtre.
amphibium.
arenoſum.
ſophia.
irio.
loeſelii.
ſium latifolium.
nodiflorum.
ſiſarum.
falcaria.
ſolanum dulcamara.
tuberoſum.
nigrum.
lycoperſicum.
ſolidago virga aurea.
ſonchus paluſtris.
arvenſis.
oleraceus.
ſorbus aucuparia.
domeſtica.
ſparganium erectum.
natans.
ſpartium ſcoparium.
junceum.
ſpergula arvenſis.
pentandra.
nodoſa.
ſphagnum paluſtre.
arboreum.
ſpinacia oleracea.
ſpiraea aruncus.
filipendula.
ulmaria.
ſplachnum ampullaceum.
vaſculoſum.
ſpongia ramoſa.
ſtachis ſylvatica.
paluſtris.
annua.
arvenſis.
recta.
germanica.
ſtaphylaea pinnata.
ſtatice armeria.
ſtellaria nemorum.
holoſtea.
graminea.
uliginoſa.
ſtemonitis elongata.
ſtipa pennata.
juncea.
ſtratiotes aloides.
ſymphytum officinale.
ſyringa vulgaris.
perſica
Tagetes patula.
erecta.
tamarix germanica.
tanacetum vulgare.
balſamita.
taxus baccata.
teucrium ſcordium.
ſcorodonia.
chamaepytys.
thalictrum flavum.
anguſtifolium.
minus.
aquilegifolium.
theſium linophyllum.
thlaſpi arvenſe.
campeſtre.
perfoliatum.
burſa paſtoris.
thuja occidentalis.
thymus ſerpillum.
acinos.
vulgaris.
tilia europaea.
minor.
tordylium anthriſcus.
tormentilla erecta.
repens.
tragopogon pratenſe.
porriſolium.

grandiflorum.

Digitized by Google

grandiflorum.
minus.
trapa natans.
tremella juniperina.
noſtoc.
auricula.
lichenoides.
verneoſa.
haemiſpaerica.
purpurea.
trientalis europaea.
trifolium melilotus offic.
hybridum.
repens.
rubens.
pratenſe.
alpeſtre.
arvenſe.
fragiferum.
montanum.
agrarium.
ſpadiceum.
procumbens.
deflexum.
meliotus coerulea.
triglochin paluſtre.
maritimum.
trigonella polycerata.
corniculata.
foenum graecum.
triticum aeſtivum.
hybernum.
turgidum.
polonicum.
ſpelta.
monococcum.
repens.
trollius europaeus.
tulipa geſneriana.
turritis glabra.
hirſuta.
tuſſilago farfara.
frigida.
alba.
hybrida.
petaſites.
typha latifolia.
anguſtifolia.
Ulex europaeus.
ulmus campeſtris.
latifolia.
carpinifolia.
ulva pruniformis.
granulata.
difformis.
urtica urens.
dioica.
cannabina.
utricularia vulgaris.
minor.
Vaccinium myrtillus.
vitis idaea.
uliginoſum.
oxycoccos.
valantia cruciata.
valeriana dioica.
phu.
officinalis.
locuſta.
verbaſcum thapſus.
lychnitis.
nigrum.
blattaria.
verbena officinalis.
veronica maritima.
longifolia.
ſpicata.
ſpuria.
officinalis.
ſerpillifolia.
beccabunga.
anagallis aquatica.
ſcutellata.
teucrium.
montana.
proſtrata.
chamaedrys.
agreſtis.
arvenſis.
hederifolia.
triphyllos.
verna.
viburnum opulus.
lantana.
vicia ſylvatica.
caſſubica.
cracca.
ſativa.
lathyroides.
ſepium.
faba.
tetraſperma.
vinca minor.
viola hirta.
odorata.
paluſtris.
canina.
mirabilis.
tricolor.
viſcum album.
vitis vinifera.
apyrena.
lacinioſa.
Xanthium ſtrumaria.
Zannichellia paluſtris.
zea mays.
zygophyllum fabago.

Digitized by Google

Dritter Abschnitt.

Von den Mineralien *).

Erstlich, Erden und Steine.

I. Kalcharten (Calcariae).

Kalch (*calx*).

Der gemeine Kalchstein (calx vulgaris) wird häufig bey Rüdersdorf **) im Oberbarnimschen Kreise drey Meilen von Berlin gebrochen. Der Kalchstein liegt schichtweise und streicht an vielen Stellen zu Tage aus. Die Schichten des Kalchsteins werden durch eine dünne Lage von gelben fetten Thon abgesondert, und sind mehr oder weniger weiß, zuweilen gelblich, in der Tiefe aber bläulich und fest. Der lezte ist derjenige, aus welchem vornämlich der Kalch gebrannt wird; der andere wird mehr zu Grundlagen der Häuser gebraucht.

Marmor (*marmor*). Man findet in den mehresten Gegenden der Kurmark, als bey Berlin, Frankfurth an der Oder, Ruppin, Potsdam und an andern Orten auf den Feldern zerstreut, und in den Leimlagern Geschiebe von Marmor. Marmorbrüche haben wir nicht.

Kreite (*creta*).

Mondmilch (lac lunae) (weiße Erde, Mehlerde). Man findet sie in den Rüdersdorfschen Kalkbergen, zwischen den obersten Schichten. Sie ist eine durch die Tagewasser aus dem Kalchstein aufgelößte und ausgespülte zarte Erde.

Topfstein (*tophus*) bey Freienwalde in großen Stücken mit überzogenen Holze und schönen Abdrücken von Blättern, auch eben dergleichen weißer Sinter.

Rogenstein findet sich bey Berlin, Potsdamm und an mehrern Orten.

Gyps (*Gypsum*).

Gyps (Gypsum vulgare) bey dem Dorfe Sperenberg unweit Zossen. Daselbst ist in einem großen an dem sogenannten Krummensee gelegenen Berge ein beträchtlicher Gypsbruch. Man findet auch Gyps bey Rüdersdorf.

Strahl-

*) Von den Mineralien in der Kurmark überhaupt verdienen nachgelesen zu werden: des Bergraths Johann Gottlob Lehmann Versuch einer Geschichte von Flötzgebürgen. Berlin 1756. 8. die Vorrede — ferner die zu Berlin 1740 — 1753. herausgekommene Physikalische Belustigungen 3 Thrile 8. und zwar 1. Theil S. 403. 483. 587. 643. 712. 2 Theil S. 47 63. Beckmann a. a. O. 1. Band 3. Theil S. 886. Man vergleiche noch Küsteri biblioth. brand. p. 58. seq. et in Access. pag. 24 seq. Ferner findet man in den Schriften der Naturforschenden Gesellschaft zu Berlin verschiedenes hieher gehöriges. In den vermischten Beyträgen zur Physikalischen Erdbeschreibung 2. Band. (Brandenburg 1777. 8.) steht Seite 201. ein Verzeichnis der Oerter und Gegenden, wo Versteinerungen gefunden werden, besonders in Rücksicht auf Deutschland und die Mark Brandenburg.

**) Die nähere Beschreibung der Kalchsteinbrüche bey Rüdersdorf behalte ich mir bis zur speziellen Beschreibung der Gegend um Rüdersdorf vor. Siehe des Herrn Oberkonsist. Präsidenten von der Hagen Beschreibung der Kalchbrüche bey Rüdersdorf. Berlin 1785. 8.

Digitized by Google

Strahlgyps (fibroſum) bey Rüdersdorf in den ſogenannten von Arnimſchen Bergen.

Gypsſpat (*Spatum Gypſeum*).

Marienglas (ſelenites, Glacies mariae) bey Hohenfinow finden ſich ſtarke Lagen davon, auch iſt es neſterweiſe und ſternförmig im Freyenwaldſchen Alaunwerke anzutreffen.

II. **Thonarten** (ARGILLACEAE).

Thon (*argilla*).

Töpferthon (argilla vulgaris). In der Altmark im Drömling, in der Mittelmark unweit des jezt zu Magdeburg gehörigen Zieſar; bey Lichtenberg im Lebusſchen Kreiſe; bey Blumberg im Niederbarnim; in der Uckermark in den Töpferbergen bey Mürow; zu Cunersdorf bey Wrietzen; und überhaupt an vielen Orten der Kurmark.

Walkererde (argilla fullonum) bey Ranft unweit Freyenwalde giebt es eine fette Thonerde, die ſich zum Walken gebrauchen ließe.

Fayence Thon (argilla faventina). Bey Rüdersdorf zwiſchen den Kalchſteinſchichten findet ſich ein grünlich gelber feiner Thon, in dünnen Lagen, welcher zu gemeinen Porzellän häufig gebraucht wird. Im Boberowwalde bey Rheinsberg, woſelbſt dergleichen Thon zwey Klafter tief liegt, und zur dortigen Fayencefabrik genutzet wird.

Farbiger Thon (Bolus). Dergleichen giebt es in der Kurmark mancherley. In der Uckermark, zwiſchen Frankfurt und Berlin, Brandenburg und Potsdam, bey Ratenow iſt ſehr häufig rothe, braune und gelbe Erde. Bey Lichtenberg unweit Frankfurth findet man allerley bunte Erde, mit vielen Eiſenſtein vermiſcht, zu Pinnow grüne, zu Kryle im Ländchen Frieſak dunkelgelbe ins rothe fallende, welche eine gute Siegelerde (terra lemnia) iſt. Bey Freyenwalde am Wege des ſogenannten Uchtenhagenſchen Schloſſes giebt es eine ſchöne ſchwarze Erde, welche ſich zart ſchlemmen läſſet und zum Anſtreichen, zur Malerey und andern Gebrauch gut iſt. Es käme nur auf Verſuche verſtändiger Männer an, dieſe und andere Thonarten beſſer als bis jezt geſchehen iſt, zu benutzen. In den Rüdersdorfſchen Kalchbergen zeigt ſich auch eine gelbe feine Erde in Klüften und Höhlen die zum Anſtreichen der Häuſer gebraucht wird, und ein feiner mit zarten Thon vermiſchter Okerſand iſt. Bey Pankow unweit Berlin giebt es ſchwarze Erde, bey Brandenburg zarte weiße, die geſchlemmt zu Farben gut zu gebrauchen iſt. **Umbererde** giebt es ſchichtweiſe in einem der Rüdersdorfſchen Kalchberge ziemlich zart. Die ganze Gegend um dem ſogenannten Schwarzenloch zu Freyenwalde und dieſes ſelbſt hat eine ſchwarze Umbererde, welche nicht leicht Waſſer zieht, auf Kohlen verbrennt und einen Bernſtein Geruch zurück läſſet, durch die Diſtillation aber Bergoel giebt. Bey Potsdam am Brauhausberge findet ſich braune und gelbe Umbererde, welche zu Farben recht gut zu gebrauchen iſt.

Triepel (argilla tripolitana). Beym Dorfe Cunersdorf im Oberbarnim unweit Wrietzen in einer Lehmgrube. Einen ſchönen blaßgelben Triepel hat der verſtor-

bene Professor Gleditsch im Lebusschen Kreise hinter dem Ordensdorfe Doelgelin in Menge gefunden. Zwischen Landin und Görne im Ländchen Friesak hat man eine ähnliche Erde angetroffen.

Mergel (marga). Weiße Mergelerde, Mergelkalch findet man bey Frankfurth an den Lossowschen Bergen, in den Kalchbergen bey Rüdersdorf, bey Lanke und Prenden im Niederbarnim, bey Suckow in der Uckermark auf dem Wilmersdorfschen Felde unweit Berlin. Man findet zweyerley Arten: die eine ist sehr hart und muß daher mit eisernen Werkzeugen gebrochen werden, die andere ist sehr weich und wässerig. Diese Art brennet man oft wie Kalch, sie muß aber vorher wie Ziegelsteine in Formen gestrichen und getrocknet werden. Diese Mergelart ist sehr scharf und beizend, so daß die Arbeiter das gedachte Streichen nicht lange aushalten können, ohne die Hände wund zu arbeiten. Beym Dorfe Braunsberg unweit Ruppin an einem See hat man einen feinen weißen mit Sand vermischten Mergel gefunden und sich dessen statt des Gypses zu geringen Arbeiten bedienet. Beym Dorfe Ranft unweit Wrietzen findet sich eine weiße Erde, welche sich fett anfühlt, weiße Striche macht, im Feuer sehr hart brennt, ohne etwas von der Weiße zu verlieren, mit Säure zwar aufbrauset, aber sich nicht darin auflöset. Mergel zum Düngen der Felder, wird in vielen Gegenden angetroffen.

Leimen, Lehm (Limus). In allen Theilen der Kurmark, an sehr vielen Orten in großen und mächtigen Erdlagen. Daher denn auch unsere beträchtliche Ziegelbrennereyen *). Die vorzüglichsten sind bey Rathenow, im Amte Lehnin zwischen Lehnin und Rädel, bey Glieneke u. a.

III. **Kieselarten** (Siliceae) kommen fast sämtlich als Geschiebe vor. Nämlich: **Quarz** (quarzum), wohin der sehr weiße und zarte kiesartige Sand bey Freyenwalde zu rechnen ist, ein schätzbares Mineral für die Spiegelfabrik zu Neustadt an der Doße. **Abgeschliffene Bergkrystalle** (crystallus), **Feldspath** (Feldspathum) von verschiedenen Farben, roth, weis auch etwas schielend; **Hornstein** **), besonders in den Kalchbrüchen und auf den umliegenden Feldern bey Rüdersdorf; **Achat** (achates), **Chalcedon** (Chalcedo), **Onix-Arten** (onix), **Feuerstein** (pyrrhomachus), **Karniol** (carneola), **Jaspisstücken von Basalt, Granit** (granites), **Porphyr** (porphyrites), **Sandstein** (arenarium), **Gneis** (metalliparum).

Zweytens Salze.

Erstlich, Saure Salze (acida).

Vitriol (*vitriolum*).

Eisen-Vitriol (vitriolum ferri) findet sich mit dem

Alaun

*) Es sind in der Kurmark vier und vierzig beträchtliche Ziegeleyen. S. Holschen's Grundsätze zu Anfertigung der Bauanschläge. Berlin 1777. 8. S. 36. u. f.

**) In den Physikalischen Belustigungen 1. Theil S. 719. wird eines großen Stücks schönen Hornsteins gedacht, welches bey dem Dorfe Cunersdorf gefunden worden, mit sehr schönen Adern, roth und weiß, durchzogen, und dem Sächsischen Korallenstein sehr ähnlich gewesen seyn soll.

Digitized by Google

Alaun (*alumen*) bey Freyenwalde *). Die dortigen Bergwerke enthalten eine fette, zähe, schwarze, schwere Thonerde, welche im Feuer mit einem Schwefelsauren Geruche verbrennet, und Alaun und Vitriol, außerdem aber noch Kalch- Bittersalz- Erde Quarz-Sand, feine Glimmer- und Schwefeltheilchen, hält. Vor Zeiten hat man auch bey Beeskow in der Gegend der sogenannten Papen- oder Pfaffenberge Alaunwerke gehabt.

Zweytens, Mittelsalze (MEDIA SEV NEVTRA).

Salpeter (*nitrum*). Dieses in der Erde versteckte Mineral findet sich hin und wieder in der Kurmark. Man hat ein Regal daraus gemacht, weil es ein so nothwendiges Bedürfnis für die Armee ist.

Kochsalz (*muria*).

Wasserſalz (aquatica). Es giebt, wie die Geschichte beweiset, verschiedene Salzquellen in der Kurmark, und verschiedene Gewächse, welche sonst nur am Strande und in der Nähe von Salzquellen wachsen und fortkommen, als Aſter Lin., Salicornea Lin., beweisen dies. Dergleichen Quellen giebt es unweit **Salzwedel** **) in der sogenannten **Sülze**; nahe bey **Osterburg** ***), beym Dorfe **Selbelang** ****) unweit Nauen; bey **Belitz** *****) auf dem Wege nach Treuenbritzen; beym Dorfe **Biesenbrow** ******) und unweit **Greifenberg** in der Uckermark.

Man hat die in ältern Zeiten gemachten Versuche nicht fortgesezt, da die übrigen Königlichen Staaten ergiebigere Quellen haben.

Drittens Erdharze.

Bernstein (*Succinum*) überall in der Kurmark. Man hat ihn bey Ziehung der Kanäle und Radung der Fichtenwälder häufig gefunden. Zum Beyspiele bey Ziehung des Grabens von Friedersdorf in den Cablauschen See (1705.) hat man weißgelben Bernstein eine halbe Hand groß gefunden. Eben so bey Anlegung des aus dem Dreezer-See in die Havel bey Oranienburg gehenden Grabens. Im Hohenbruche an der Gränze von Oranienburg hat man 1738. Bernstein in großer Menge gefunden; bey Königshorst einen schönen weißlich gelben Bernstein unter einer äußern dunkelbraunen

*) Das Alaunwerk selbst wird bey der Beschreibung von Freyenwalde näher beschrieben werde. Siehe des Herrn Oberkonsistorial Präsidenten von der Hagen Beschreibung der Stadt Freyenwalde und Alaunwerks. Berlin 1784. 4.

**) Bekmann in der Beschreibung der Kur- und Mark Brandenburg 3 Theil 2. Kap S. 610. erzählt, daß die Erde dort herum bey trocknem Wetter wie mit Salz bestreuet wäre, und er bezeugt auch das Daseyn der oben gedachten Pflanzen.

***) Man hat daselbst schon 1434. einen Versuch gemacht. Bekmann a. a. O. S. 611.

****) Bekmann bezeuget, daß in dieser Gegend zum großen Vortheil des Schaafstandes wohl zwanzig Arten von Kräutern wüchsen, die man sonst nur an den Seeküsten oder in der Nähe von Salzwerken antrift. A. a. O. Seite 612.

*****) Kurfürst Joachim der zweyte befahl 1542. das Salzwerk zu Beelitz zu fördern, und 1560. (Dornstags nach Andreä Apostoli Anno LX. Siehe Mylii corp. const. March. IV. Th. II. 11. Abtheil. 1. Kap. Nr. 1.) wurde fremdes Salz verboten, mit dem Beysatze: vnd weil dann das Salzwerk an etlichen Enden vnd sonderlich vfm Thure bey vnser Stadt Belitz allbereit soweit angerichtet, vnd des Salzes soviel gesotten wirdet, daß die Orte daselbst vmbgelegen aldo zu irer Notdurfft vmb zimliche pillige Bezalung vberflüßig anug vberkommen könne u. s. w.

******) Daselbst sind 1624. 1627. Versuche gemacht worden. S. Bekmann a. a. O. Seite 614.

Digitized by Google

Rinde. Auch an den Ufern der Elbe und Oder findet man zuweilen dergleichen, und in einigen Seen. Merkwürdig ist es, daß man in dem Eisenstein, in der Gegend bey Zehdenik zuweilen weißen, gelblichen, röthlichen, durchsichtigen und undurchsichtigen findet. Derjenige Bernstein, welcher sich von dem Eisenstein leicht ablösen lässet, ist mehrentheils mit einer Okerrinde umgeben. Man hat noch nicht hinlängliche Erfahrungen darüber gemacht, ob dergleichen Bernstein nur an einem Orte insbesondere oder ohne Unterschied in allen Sümpfen gefunden wird. Ueberhaupt ist unser gegrabener Bernstein nicht so gut zum verarbeiten, als der, welcher auf dem Wasser oder am Strande aufgefangen wird.

Torf (*Turfa*) in verschiedenen Gegenden der Kurmark, besonders im Amte Königshorst beym Vorwerke Hertefeld, bey Potsdam unweit Glienecke, im Geltow- und Golmschen Bruche, an verschiedenen Orten bey Berlin, bey Salzwedel, am Finow-Kanal u. a. O.*).

Stein-

*) Es wäre wohl der Mühe werth dies Brennmittel, um dem Holzmangel theils abzuhelfen theils zuvorzukommen besser als bis jezt geschehen ist, zu benutzen. Man hat zwar von Zeit zu Zeit dazu mit zuwürken gesucht, dennoch ist der Erfolg nicht wie er zu wünschen wäre gewesen, und es müßen entweder die angewandten Mittel und das Benehmen der Torfgräber nicht zweckmäßig gewesen seyn, oder Vorurtheil und übel angewandte Bequemlichkeit des Publikums stehen noch immer guten Anstalten entgegen. In ältern Zeiten mag man bey der Menge ja bey dem Ueberflusse des Holzes sich wenig um andere Brennmittel bekümmert haben. So viel zeigen die Akten der Königl. Kurmärkischen Kammer, daß schon zu den Zeiten Königs Friedrich Wilhelm I. bey Potsdam und Königshorst gegraben worden. Im Jahre 1746. fing man mit Ernst an daran zu denken. Es fand sich bey damaliger Untersuchung, daß bey Potsdam unweit Glieneke in der Allee an der Havel, im Golm und Geltowschen Bruche, an welchen Orten schon zu des Königs Friedrich Wilhelm I. Zeiten recht guter Torf gegraben worden, dergleichen befindlich sey. Auch bey Königshorst machte man Proben, welche nicht sonderlich gefunden wurden, und dabey blieb es damals. Im Jahre 1759. kam die Sache von neuem in Bewegung, und man fand nun auch auf den Pinnowschen Vorwerkswiesen 10 bis 12 Fuß tief, auf dem Spandowschen Amtsvorwerke Pian, im sogenannten Rohrbruche, nahe bey Potsdam vor dem Berliner Thore am heiligen See, auf einer der Kämmerey gehörigen Wiese, zum Theil guten Torf. Im Jahre 1760. brachte das Königl. General Directorium die Beförderung des Torfstichs von neuem in Erinnerung, und es wurden von sämtlichen Gegenden, wo sich Torf befände, Nachrichten eingezogen. Die angegebenen Oerter sind folgende: Apenburg, Müllrose, Wittstock, Böhow, Chorin, Fürstenwalde, Königshorst, Lindow, Lankwitz, Zehlendorf, Potsdam, Salzwedel, Spandow; zu welchen man nach neuern Erfahrungen noch die Gegenden bey Fehrbellin und Linum, bey Eldenburg, Ruhleben und fast den ganzen Strich am Finowkanal hinauf hinzufügen kann. Es wurden im Jahre 1761. mit vielen Kosten Torfgräber aus dem Mindenschen, und 1762. aus Ostfriesland hergezogen; erstere haben gar nichts ausgerichtet, leztere unweit Berlin am Invalidenhause, in der sogenannten Fuchskörnung recht guten Torf gefunden, dessen Preis aber durch den Transport zur Are nach der Stadt zu hoch kam. In den Jahren 1762 und 1763. fing man mit bessern Erfolg bey Salzwedel auf dem Mohr zwischen Gahlitz und Boitzen Torfgräberey an. Im Jahre 1764. machte man auf dem Böhowschen Amtsvorwerke Pinnow beträchtliche Versuche, und diese Gegend ist wegen Nähe der Havel sehr bequem, allein man fand den Torf nicht gut genug. Noch immer ist der vorzüglichste Torfstich im Amte Königshorst beym Vorwerke Hertefeld gewesen, man hat daselbst guten Torf in anlehnlichen Quantitäten gegraben, nur hat es an Absatz gefehlt. Das Publikum ist nicht daran gewöhnt, vielmehr gegen jedes Brennmittel, außer dem Holze, mit Vorurtheil eingenommen, und man hat eben deshalb den Torf bald zu theuer, bald nicht gut genug gefunden. Freylich ist der Transport von Königshorst nach der Residenz, die soviel Holz gebraucht, einigen Schwierigkeiten unterworfen. Er kann nicht anders als mit Kähnen auf dem Königshorstischen Hauptgraben, wohin er mit kleinen Kähnen

Steinkohle (*Lithantrax niger*).

Steinkohle (carbo) unweit Frankfurth an der Oder, beym Gute Petershagen, auch bey Treplin, Siversdorf und Bosen *).

Stinkstein (Suillus) häufig als Geschiebe bey Berlin, Potsdam u. a. O.

nen geschaft werden muß, fortgebracht werden. Bey Neuendorf gehen die großen Kähne erst in die Havel, und von da über Spandow nach Berlin. Der Königshorstische Graben kann nicht zu allen Zeiten mit Kähnen befahren werden, weil es ihm im Sommer an Wasser fehlt. Es wäre indessen wohl der Mühe werth, bey Königshorst sowohl als an andern bequemen Orten der Kurmark durch die möglichste Oekonomie in Ansehung der Kosten, durch Wegräumung der Hindernisse, sollte es auch Anfangs auf öffentliche Kosten geschehen, den Torf so wohlfeil als möglich zu machen, und dadurch sowohl als andere Zweckdienliche Mittel dem Vorurtheil des Publikums entgegen zu arbeiten, und unsern Wäldern Erleichterung zu verschaffen. Im Sommer 1787. hat man wiederholte Bemühungen, und besonders bey Linum, im dortigen Luche, mit guten Fortgange angewandt. Die Ausführung des jezt eben projectirten Canals aus dem Ruppinschen See in die Havel wird den Transport künftig erleichtern.

*) Im Jahre 1756. fanden sich unweit Frankfurth an der Oder beym Gute Petershagen Spuren von Steinkohlen. Der Besitzer des Guts Georg Rudolph von Kranz zeigte solches dem Könige unterm 28. April 1756. an, worauf die Kurmärkische Kammer durch eine Kabinetsordre vom 29. d. M. u. J. den Befehl erhielt das Werk gründlich untersuchen zu lassen. Der Bergrath Lehmann fand Inhalts seines Grubenberichts vom 9. Febr. 1756. hinlängliche Anzeigen zu Fortsetzung des Werks. Die Interessenten erhielten unterm 11. Jul. 1756. das Privilegium, die Kohlen Zoll und Accise frey zu verfahren.

Die Akademie der Wissenschaften ließ durch zwey Mitglieder der Physikalischen Klasse derselben, auf Ersuchen der Kurmärkischen Kammer die zu Tage gebrachten Kohlen untersuchen; sie wurden von gedachten Mitgliedern, dem Professor Marggraf und Bergrath Lehmann, welcher auch selbst an Ort und Stelle gewesen, sehr gut und bauwürdig befunden, welches diese Männer auch gegen das gewissermaßen gegenseitige Urtheil des Doctor's Kurella und Professor's Port wiederholentlich bestätigten. Das Resultat ihrer Untersuchung war folgendes: Die Oberkohle glühete sehr gelinde und sanft weg, und zwey Loth gaben nicht mehr als sieben Grän sehr leichte Asche; zwey Loth von der Unterkohle ebenfalls im Schmelztiegel aufgeglühet ließen 24 Grän Asche zurück. Die ordinaire beste englische Steinkohle ließ bey eben dieser Behandlung 1 Quentchen 20 Grän schwarze halb metallische Asche zurück. Das Gutachten fiel dahin aus, daß die Kohle allerdings sehr gut und in gewissen Betracht besser als die gewöhnliche gute englische wäre. Man fand die Kohle zum Schmieden, Schweißen und Verstählen vollkommen tüchtig. Während des Krieges gerieth das Unternehmen völlig ins Stecken, es muß indessen doch schon in guten Gange gewesen seyn, weil der Landrath von Rohr in einem an die Kurmärkische Kammer erstatteten Berichte vom 20ten August 1763. anführt, daß dem von Stranz ein Vorrath von vierzig Winspel gebrochener Steinkohlen von den Feinden angezündet und verbeannt worden.

Die Kurmärkische Kammer unterließ nicht nach hergestellten Frieden sich dieses Werks wieder zu erinnern. Allein nach dem Berichte des Landraths von Burgsdorf war so wenig bey Petershagen, als Treplin, Siversdorf und Bosen, woselbst man vor dem Kriege auch Versuche gemacht hatte, wegen der tiefen Lage der Schachte und des auftretenden Wassers aus den angränzenden Seen, ohne kostbare Werke, an einen fernern Berabau, nach seiner Meinung, zu denken. Auch der eingeforderte Grubenbericht des Obersteigers Müller bey den Wettinschen Bergwerken, welcher im Jahre 1757. in den genannten hiesigen Gegenden gearbeitet hatte, fiel nicht günstig aus. Indessen veranlaßte die Kurm. Kammer eine nochmalige Untersuchung durch Bergleute aus dem Wettinschen, welche die Gegend sowohl um Siversdorf und Petershagen als auch um Freyenwalde durchsuchten; deren Gutachten aber fiel dahin aus, daß bloß schlechte mit weißen Sand und Lehm durchzogene graue und lose Kohlen dort anzutreffen wären, und der Bau wegen der angränzenden tiefen Seen außerordentlich kostbar seyn würde. Der Landrath von Burgsdorf behauptete auch, daß die als Proben in den Jahren 17[illegible]. einaesandten Kohlen aus den sandartigen ausgesucht und gesichtet worden, im großen aber dabey kein Nutzen zu erwarten sey. Seit dem Jahre 1766. als in welchem diese lezte Untersuchung vorgenommen worden, ist die Sache liegen geblieben. (Diese Nachrichten sind aus den Acten der Königl. Kurmärkischen Kammer, von den Steinkohlen im Lebusschen Kreise in der Gegend von Petershagen, Treplin, Siversdorf und Bosen genommen worden).

Digitized by Google

Schwefel (*sulphur*).

Schwefelkies (pyriticum) je zuweilen in dem Eisenstein um Zehdenik und in der Lehmgrube bey Berlin.

Viertens Metalle und Halbmetalle.

Eigentliche Metalle.

1. Edle.
2. Unedle.

Eisen (*ferrum*).

Vererztes Eisen (mineralisatum). Moor- Sumpf- oder Wiesen-Erz findet sich in vielen Gegenden der Kurmark, besonders bey Neustadt an der Doße und längst dem Finowkanal, in der ganzen Gegend um Freyenwalde findet man Eisen, desgleichen zwischen Wilsnack und Havelberg, bey Storkow, Beeskow und Cossenblatt. Fast in der ganzen Kurmark ist das Erdreich eisenschüssig. Einige Quellen besonders beym Freyenwaldschen Gesundbrunnen setzen häufig rothen und gelben Ocker ab. Das Eisen bey Zehdenik und längst des Finowkanals bricht nicht gangweise, man findet es, wie gesagt, in einzelnen Sümpfen und Brüchen. Dieses Sumpferz ist schwarz, schwer, im Anbruch glänzend und pechartig. In Luft und Regen wird es ockerhaft und gelb- oder braunröthlich. Das schwärzeste und schwerste ist am reichhaltigsten. Die Masse sieht fast wie ein tropfenweis zusammen geflossenes Wesen aus. Man findet dieses Erz $1\frac{1}{2}$ bis 2 selten 3 Fuß tief *).

Fünftens Versteinerungen.

Tetrapodoliten, unvollständige, bey Potsdam, Werder und in den Rüdersdorfschen Kalchbergen.

Ichthyoliten, bey Bienenwalde im Ruppinschen.

Glossopetren, in den Rüdersdorfschen Kalchbergen, bey Berlin und Potsdam.

Ocliten, bey Berlin und Königswusterhausen.

Vermiculiten, bey Potsdam.

Trochiten und Entrochiten, bey Berlin, Potsdam, Bernau, Ruppin, Prenzlow, Havelberg, Boizenburg.

Asterien und Sternsäulensteine, bey Potsdam und Sukow.

Schraubensteine, bey Berlin und Potsdam.

Echiniten, und deren Stacheln, eben daselbst, bey Werder, Bernau, Lanke, Prenden, Göritz, Boitzenburg, unweit Liepe bey Neustadt Eberswalde.

Tubuliten, bey Berlin, Potsdam, Suckow.

Belemniten, daselbst und bey Bernau, Königswusterhausen, Wandelitz, Werder, Trebbin, Liepe, Bernau, Boitzenburg, Frankfurth, Kleinmutz, Freyenwalde.

Ammoniten, bey Berlin, Potsdam, in den Rüdersdorfschen Kalchbergen.

Lituiten,

*) Siehe die oben gedachten Physikalischen Belustigungen, 1. Band S. 643. des Herrn von der Hagen gedachte Beschreibung der Kalchberge zu Rüdersdorf S. 134.

Digitized by Google

Lituiten, bey Vergitz in der Uckermark.
Nautiliten, bey Berlin, Rüdersdorf, Potsdam.
Globositen, bey Rüdersdorf.
Operculiten, bey Berlin.
Trochitenförmige Rochliten, eben daselbst.
Trochiliten, bey Potsdam.
Turbiniten und Strombiten, bey Berlin, Rüdersdorf, Potsdam, Werder, Havelberg, Sukow.
Alatiten, bey Berlin.
Dieciten, daselbst, bey Potsdam, Werder, Liepe, Ruppin.
Jacobs Muscheln, bey Berlin, Potsdam, Rüdersdorf, Ruppin.
Pectiniten, eben daselbst.
Pectunculiten, eben daselbst.
Chamiten, eben daselbst, bey Frankfurth an der Oder.
Bucarditen, bey Berlin, Potsdam.
Ostraciten, daselbst, bey Ruppin, Freyenwalde, Boitzenburg, Prentzlow, Bernau.
Teretratuliten, bey Berlin, Potsdam, Prentzlow.
Hysteroliten, bey Potsdam.
Trilobiten, Käfermuscheln, bey Berlin, Potsdam, Liepe, Göritz, Prentzlow.
Trigonellen, bey Rüdersdorf, Suckow.
Gryphiten, bey Berlin und Potsdam.
Mytuliten und Musculiten, bey Rüdersdorf.
Amphibioliten, in den Berlinschen Sandsteinbrüchen.
Versteinertes Holz, bey Potsdam, Ruppin, Storkow, Arendsee, Rheinsberg. Man findet verschiedene Holzarten kieselartig versteinert, auch in Eisenstein verändert. Bey Freyenwalde hat man ganze Stücken gegrabenes mit Bergoel durchzogenes Holz gefunden, welches sich poliren läßt, angesteckt als Agdstein riecht, und eine rothe Asche hinterläßt. Nicht weit von Stendal hat man eine große Menge Holz, ja ganze Bäume unter der Erde gefunden, welche schwarz und so fest geworden, daß sie der Fäulnis lange widerstanden.
Ceratophiten, bey Potsdam.
Madreporiten Milleporiten, poröse und dichte Korallenzweige, bey Berlin, Potsdam, Werder, Ruppin, Prentzlow, Havelberg.
Tubiporiten, bey Berlin, Potsdam, Werder, Ruppin, Königswusterhausen, Trebbin, Liepe, Göritz, Bernau, Prentzlow.
Ingiten, bey Berlin, Potsdam, Werder, Ruppin, Spandow, Prentzlow, Bernau, Worin, Falkenhagen, Freyenwalde.

Fünfter Abschnitt.

Von den Forsten der Kurmark.

Von der natürlichen Beschaffenheit der Kurmark in Rücksicht auf den Anbau des Holzes habe ich bereits im Eingange zum vorigen Abschnitt gesprochen. Die Absicht des gegenwärtigen ist eine genaue Beschreibung, sowohl der in unsern Forsten befindlichen Holzarten, als auch der Forsten selbst. Aus guten Gründen habe ich die leztern in einen besondern Abschnitt zusammen gebracht. Man übersieht die Größe und Beschaffenheit der Forsten, welche auf die Bevölkerung und den Nahrungsstand so wichtigen Einfluß haben, besser; indem man beyde miteinander vergleicht sieht man am leichtesten, ob der Staat Mangel oder Ueberfluß an Holz hat, ob ersterer von dem zu geringen Flächeninhalt der Forsten, oder von unwirthschaftlicher Behandlung derselben herrührt. Außer diesem wichtigen Grunde aber war es auch nicht gut möglich, die Beschreibung der Forsten im zweyten Theil meiner Beschreibung, in die einzelnen Kreise zu bringen, und mit dem Ort zu vereinigen, wozu sie gehören.

Denn manche Forsten gehen über die Gränzen eines Kreises hinaus. Die Forsten verschiedener Aemter sind zusammengelegt und der Aufsicht eines Försters anvertraut. Dies alles bestimmt mich an einem Orte von den Forsten überhaupt zu reden, ich werde indessen jedesmal den Ort anzeigen, wohin diese oder jene Forst gehöret.

Alphabetisches Verzeichnis der in den Kurmärkischen Forsten befindlichen wilden Holzarten in systematischer Ordnung *).

Erste Klasse, Laubholz.

(mit einfachen oder zusammengesezten Blättern wässerigten Säften, aus dem Stamme ausschlagend).

Erste Ordnung: Sommergrün.

(im Winter vom Laube entblößet oder solches dürre).

Erste Abtheilung, Bauholz.

1. Fagus sylvatica, Linn. Maßbüche, Rothbüche. Sie ist gemein in vielen Forsten auf frischen milden Boden, besonders in den Biesenthal- Bötzow- Brüßow- Liep- Schmargendorf- Gramzow- Grimnitz- Liebenwalde- Groß- Schönebeck- Caselow- Oranienburg- Mühlenbek- Falkenhagenschen Forstrevieren. In der Heiligenseeschen Forst ist sie erst in neuern Zeiten durch Kunst angebauet worden.

2. Fra-

*) Dieses Verzeichnis habe ich ganz der Güte des Königlichengeheimen Forstraths Herrn von Burgsdorf zu Tegel zu verdanken. Auf den Linäischen Namen folgt in diesem Verzeichnisse zuerst derjenige deutsche Name, welcher in der Gegend der angemerkten Standörter üblich ist, und also von fremden Kennern nach dem botanischen Namen leicht erklärt werden kann.

Digitized by Google

2. Fraxinus excelsior, Linn. Gemein-Esche, auf schwarzen niedrigen Boden, in den Zinnaischen, Dechtowschen und Grimnitzschen Forsten.

3. Populus tremula. Linn. Zitter-Aspe, Loof-Espe gemein, auf schlechten sandigen und guten Boden, öfters mit den Kiefern vermischt, wie z. E. in der Biesenthalschen Forst hinter dem Wildtränkschen Theerofen u. a. O.

4. Quercus foemina, Linn. Eecke, Stieleiche, Sommereiche.

5. Quercus robur, Linn. Steineiche, Traubeneiche, Wintereiche, mit vielen Varietäten, an allen Orten und in allerley auch sandigen Boden.

6. Ulmus campestris, Linn. Epen; Glatte Rüster, Ulme, in den Boetzow-Falkenhagen-Dechtow- und Zinnaischen Forsten. In neuern Zeiten ist sie in vielen Revieren durch Kunst angebauet worden. Besonders häufig in der Heiligenseeschen Forst.

7. Ulmus sativa, Linn. Rauhe Rüster, eben daselbst.

Zweite Abtheilung: Baumholz.

A. Der ersten Grösse von 18 bis 30 Fuß im Schafte.

8. Acer Pseudoplatanus, Linn. Ahorn. In den Falkenhagen-Gramzow-Grimnitz- und Dechtowschen Forsten.

9. Acer platanoides, Linn. Lehne, Spitzahorn, in obgedachten Kurmärkischen Forsten mit dem Ahorn zusammen, besonders im Gramzow- und Falkenhagenschen Reviere.

10. Betula alba, Linn. Birke, ganz gemein in allerley Lage und Boden, vom Morast bis auf hohen Sandbergen.

11. Betula Alnus; Linn. Else, Eller, Erle, in allen Niedrungen und Brüchen gemein.

12. Carpinus betulus, Wittbüche, Weißbüche, Hagebüche, Hornbaum. In guten Boden der Liepschen Falkenhagenschen, Neubrück- Grimnitz- Bötzow- Schmargendorf- und Liebenwaldschen Forst.

13. Cralaegus terminalis, Linn. Huttelbeer-Baum, Elzbeer, Arelsbeerbaum, in der Falkenhagen- Grimnitz- und Gramtzowschen Forsten.

14. Populus nigra, Linn. Pöppeln, Schwarzpappel, an den Wiesen und Rande der Flüsse, besonders am Ufer der Oder im Triebsande.

15. Tilia europaea, die großblätterige Linde;

16. Tilia cordata, die kleinblätterige Linde, in der Gramtzow- Grimnitz- Dechtow- Liepe- Falkenhagen- und Liebenwaldeschen Forst, besonders die erste sehr schön in der Grimnitzschen, und die andere an jungen Satzstämmen sehr häufig in der Gramzowschen Forst.

B. Der zweyten Grösse von 10 bis 18 Fuß im Schafte.

17. Acer campestre, Maßholder, kleiner deutscher Ahorn; auf guten Boden, in den Falkenhagen- Gramtzow- und Dechtowschen Revieren; besonders ansehnlich und bis 13-15 Zoll stark wird er zwischen Greifenberg und Gramtzow in der Uckermark als Alleebaum gefunden.

18. Prunus avium, Twiselbeere, Vogelkirsche; sehr groß und stark bey Brüssow, bey Boitzenburg, auch im Dechtowschen Reviere.

19. Prunus Cerasus, Linn. Kesper, gemeine saure Kirsche; kommt selten in den Forsten wild vor, wenn nicht durch Zufall Kerne dahin geschlept sind. In den Dechtow- und Niederneuendorfschen Revieren stehen sie zwar, aber nur sehr sparsam.

20. Prunus Padus, Linn. Schistbeere, Traubenkirsche, nur allein im Dechtowschen Unterholze.

21. Pyrus communis, Linn. Gemeiner Birnbaum.

22. Pyrus pyraster, Linn. Holzbirn, Knötel.

23. Pyrus malus, Linn. Gemeiner Apfel.

24. Pyrus malus sylvestris, Linn. Höllken, Holzapfel. Diese vier Holzsorten sind im Schmöllenschen Hölzchen Amts Loeknitz, desgleichen an den Aeckern und Feldern, besonders häufig zwischen Wrietzen und Freyenwalde, auch bey Colpin im Streganschen Reviere und in den Gramtzow- Liep- und Schmargendorfschen Forsten zu finden.

25. Salix caprea, Linn. Sohlweide, Saalweide. Diese vortrefliche Holzart wächst am häufigsten in der Gramtzowschen Forst. Die Siebmacher *) machen ihre Siebböden davon.

26. Sorbus aucuparia, Linn. Ebereschen, Vogelbeer-Baum, ist sehr gemein am Rande der Wiesen und Niederungen in schwarzer Dammerde.

C. Der dritten Größe unter 10 Fuß lang im Schafte.

27. Evonymus Europaeus, Linn. Spielbaum, Pfaffenhüttchen, Spindelbaum, In den Falkenhagen- und Dechtowschen Forsten, auch bey Biesenthal am sogenannten Schloßberge.

28. Meopilus germanica, Linn. Mispelbaum, in der Liepe- und Falkenhagenschen Forst **).

29. Rhamnus fraugula, Linn. Faulbaum, Pulverholz; in schweren niedrigen Boden sehr gemein, jedoch noch lange nicht so häufig, daß eine hinreichende Menge zur Verfertigung des Schießpulvers für die Artillerie gehauen werden könnte.

30. Rhamnus Catharticus, Linn. Kreuzdorn, stehet fast überall an Ufern, auch auf solchen sandigen Flecken, welche zu Zeiten überschwemmet werden.

31. Salix pentandra, Linn. die Bitterweide, Fieberweide, zwischen Spandau und Falkenhagen auf den Wiesen. Auch unterhalb des Mühlenbekschen Amtshauses in der Wiese. Bey Boitzenburg stehet sie sehr häufig. Der Gebrauch dieser Rinde wider das Fieber, und die schöne Baumwolle, die der Baum liefert, sind schon allgemein bekannt, und doch wird im Ganzen noch nicht genug Sorgfalt auf den Anbau dieser Weide verwendet. In der Tegelschen Baumzucht wird sie zum Austheilen stark vermehret.

32. Sambuccus nigra, Linn. Flieder, Hollunder; am Rande der Vorhölzer in Feldbüschen, auf Scheidangern und Kirchhöfen. Dieses so überaus nutzbare Gewächs ist ganz vernachläßiget, und doch kann ein einziger Morgen, damit bepflanzt, in guten Jahren über hundert Thaler einbringen. Das Flieder-Muß ist ein Haupt-Schifs-Medi-

*) Es haben sich viele Leute dieser Profeßion in der Kurmark etabliret; sie musten in andern Ländern die Klafter dergleichen Holz mit 17 Thlr. 12 gr. oder 20 Meißn. Gulden bezahlen.

**) Ein recht großer Mispelbaum steht in Joachimsthal an der Straße nach Groß-Schönebek.

Medikament zum Schweistreiben, und wird beſonders in Rußland, als ein ſolches, ſtark geſucht, dergeſtalt, daß aus manchen Gegenden des deutſchen Reichs ein ſehr anſehnlicher Handel damit dahin getrieben wird.

Dritte Abtheilung.

Erſtlich: ganze Sträuche.

33. Berberis vulgaris, Linn. Beberitze, Berbisbeere. In Dammerde in der adelichen Stolpſchen Heide, in der Liepſchen Forſt auch bey Schenkendorf bey Mittenwalde. Dieſer Strauch verdienet alle Aufmerkſamkeit als ein einländiſches ſchönes Farbegewächs, und weil es recht gute lebendige Hecken in leichten Boden bildet. Die Frucht iſt den beſten Citronen in Anſehung des Safts zur Seite zu ſetzen.

34. Cornus ſanguinea, Linn. Härtern, Hartriegel, wächſt in guten Boden, an niedrigem Rande der Wieſen und Gewäſſer überall.

35. Corylus avellana, Linn. Haſelſtaude; iſt ſehr gemein.

36. Crathaegus oxyacantha, Linn. Weißdorn, mit Varietäten in guten Boden, beſonders in dem Gramzowſchen Forſte. Er iſt ſeit verſchiedenen Jahren auf obrigkeitlichen Befehl durch die Ausſaat vermehret worden, damit in der Folge daraus lebendige Hecken gezogen werden ſollen. Im Sandboden laſſen ſich dergleichen nicht fortbringen, wenn auch die Pflanzſtelle durch gute Erde verbeſſert wird; denn der Boden trocknet zu ſehr und allgemein aus.

37. Liguſtrum vulgare, Linn. Rheinweide, Beinholz, bey Boitzenburg an Heken und Rheinen.

38. Lonicera Xyloſteum, Linn. Heckenkirſche, Wolpermaye, Sellenholz; ſehr einzeln auf altem verfallenen Gemäure bey Boitzenburg und Gramtzow.

39. Prunus ſpinoſa, Linn. Schleedorn, iſt ſehr gemein auf guten Boden am Rande neben den Feldern.

40. Ribes rubrum, Linn. Johannisbeer, auf ſchwarzen Boden am Rande und Dämmen, in den Falkenhagenſchen und Dechtowſchen Reviere auch bey Tegel.

41. Ribes nigrum, Linn. Aalbeer, Gichtbeer, ſchwarze Johannisbeer; im Falkenhagenſchen Reviere bey Thomasbrücke.

42. Ribes uva criſpa, Linn. Wilde Stachelbeer, desgleichen.

43. Roſa eglauteria, Linn. Weinroſe, gemein, auch in Kienheiden.

44. Roſa lutea, Linn. einfache gelbe Roſe, bey Angermünde und im Schmargendorfer Revier.

45. Roſa alba, Linn. einfache weiße Roſe, am Rande auf Dammerde in Kienheiden und Laubholz Revieren. In den Gramtzow- und Tegelſchen Forſten.

46. Roſa canina, Linn. Hanebutte, wilde Roſe, aller Orten in Wäldern und an Feldern ſehr gemein.

47. Salix friaudra, Linn. Buſchweide, an der Oder bey Wriţen.

48. Salix amygdalina, Linn. Mandelweide, bey Dechtow.

49. Salix helix, Linn. Bachweide, an der Spree bey Charlottenburg, bey Boitzenburg neben der Faſanerie und an der Oder überall.

50. Salix viminalis, Linn. Korbweide, an der Oder und Elbe.

51. Salix acuminata, Linn. **Werftweide**, sehr gemein in den Brüchern und in naßkalten Letten.

52. Salix rosmarini folio, Linn. **Rosmarinweide**, auf trockenen Feldrevieren in kaltem Boden bey Heiligensee.

53. Staphylaea pinnata, Linn. **Gemein Pimpernuß**, nirgends in der Kurmark, als in der Liebenwaldschen Forst, an der Groß Schönebekschen Gränze, in der Prötze.

54. Viburnum opulus, Linn. Gänsefieder, **Wasserholder**, gemein am Rande der Flüsse, Brüche und Landseen.

Zweytens: rankende Sträuche.

55. Clematis vitalba, Linn. **Gemein Waldrebe**; in der Alt- auch Uckermark, auch bey Neustadt Eberswalde.

56. Lonicera periclimenum, Linn. **Wildes Geisblatt**, desgleichen.

57. Lonic. peric. quercifolio, **dergleichen mit dem Eichenblatte**, in der Altmark bey Bohldamm. Ob von dieser Varietät noch mehrere Stücke dort vorhanden sind, kann nicht mit Gewisheit behauptet werden. Ein Exemplar ist von daher zufälliger weise mit Hülsen-Pflanzen in die Tegelsche Baumzucht gekommen, und darin in Vermehrung gebracht worden.

58. Rubus fruticosus, Linn. **Brombeerstrauch**, Kratzbeere. Ist gemein in Vorhölzern und am Rande.

59. Rubus Caesius, Linn. **Ackerbrombeer**, überall auf Feldern, zur Last der Landleute.

Die Himbeere Rubus idaeus, Linn. wird hier nicht aufgeführt; weil sie keine wahre Holzart ist, sondern nur einen zweyjährigen auch nicht rankenden Stengel treibt.

Auch Rubus saxatilis, Linn. wächst häufig in den Kiefer Forsten, besonders in dem Heiligenseeschen Revier. Es ist aber ein Staudengewächs.

60. Solanum dulcamara, Linn. **Alpranken**, Nachtschatten, aller Orten am Wasser besonders häufig in der Gegend von Spandow.

Drittens: halbe Sträuche und Erdholz.

61. Cistus helianthemus, Linn. **Zwergcistus**, bey Pankow, Friedrichsfelde und Tasdorf.

62. Daphne mezereum, Linn. **Kellerhals**, in der Gramtzowschen Forst und bey Boitzenburg.

63. Genista tinctoria, Linn. **Farbeginster**, sehr gemein in den Schonungen auf Kienheiden.

64. Genista germanica, Linn. **kleine stachlichte Ginster**, im Heiligenseeschen Revier in einer Schonung.

65. Genista pilosa, Linn. **Zwergginster**, sehr häufig in den Kien-Schonungen. Er wächst auch unter dem langen Holze, wird aber darin von den Schafen so kurz gehalten, daß man ihn außer der Blühezeit, in welcher er den Boden wie mit einem gelben Teppich bedeckt, nicht gewahr wird.

66. Myrica gale, Gagel, **Gerber-Myrthe**, in der Zinnaischen Forst.

67. Ononis.

67. Oronis ſpinoſa, Linn. Haubechel, auf den Brachäckern in der Gegend von Berlin, auf den Feldmarken Reinikendorf, Daldorf, Tegel, Lübars, Hermsdorf und Stolpe, auch auf den Feldreinen in der ganzen Kurmark ſehr gemein.

68. Salix arenaria, Linn. Erdweide, bey Bernau auch unweit Berlin bey Lichtenberg.

69. Spartium ſcoparium, Linn. Primkraut, Rehheide, Haſenheide, Ginſch, überall gemein.

70. Thymus ſerpillum, Linn. Feldkümmel, wilder Thymian. Auf trocknen Rheinen und Rande gemein.

71. Vaccinium myrtillus, Linn. ſchwarze Beſing, Kuhdärken, ſchwarze Beere, Heidelbeere. In den ſchattigten geſchloſſenen Kienheiden, unter dem alten hohen Holze. Sie gehen gleich aus, wo das Holz abgetrieben worden iſt. Eine Varietät mit weißen ganz perlähnlichen Beeren iſt im Heiligenſeeſchen Revier gefunden worden. Desgleichen noch eine Varietät mit ſchäckigen Blättern.

72. Vaccinium uliginoſum, Linn. Trunkelbeer-Strauch, in der Uckermark, auf feuchten Mößern in kaltgründigem Boden bey Templin und Reichenwalde, auch bey Boitzenburg. Nicht weniger in öden Tiefen der ſogenannten Kavelheide.

Zweyte Ordnung: Immergrün Laubholz.
(Im Winter mit grünen Blättern.)

Erſte Abtheilung: Bauholz.
Zweyte Abtheilung: Baumholz.
Erſtlich der erſten Größe von 18 bis 30 Fuß.
Zweytens der zweytens Größe von 10 bis 18 Fuß.

73. Taxus baccata, Linn. Eibenbaum, Euenbaum, wilder Tarbaum. In den Oranienburg- und Dechtowſchen Forſten. Er iſt von manchen Forſtmännern und Schriftſtellern zur Ungebühr unter die Nadelhölzer gebracht worden, wozu ſein äußeres Anſehen veranlaſſet hat. Man erinnere ſich der zu Anfange dieſes Verzeichniſſes gegebenen Erläuterung uud Beſtimmung des Laubholzes, der Unterſchied wird bey Beſtimmung der folgenden zweyten Klaſſe Nadel oder Tangelholz ſehr auffallend einleuchten.

Drittens der dritten Größe unter 10 Fuß im Schafte.

74. Ilex aquifolium, Linn. Hülsdorn, Hülſen, Stechpalmen. Auf guten Boden in der Altmark, bey Letzlingen und Bohldamm.

Dritte Abtheilung.
Erſtlich ganze Sträuche.
Zweytens rankende Sträuche.

75. Hedera helix, Linn. Wintergrün, Epheu, Winterepheu, ſteht ganz beſonders dicke und lang in der Gramtzowſchen Forſt im Zehnebeck. Uebrigens iſt er nicht ſelten, nimmt auch mit allerley Boden vorlieb, ſogar daß man ihn in den trockenen Kienheiden findet. Nur wird das Gewächs nicht ſo anſehnlich als in guten Boden. In dem Falkenhagenſchen Reviere auf dem Brieſelang und in der Heiligenſeeſchen Kienheyde giebt es viel Winterepheu, welcher theils an Bäume theils auf der Erde ranket.

76. Vaccinium ovicoccos, Linn. Fenbeere, Moosbeere, Sumpfbeere, auf allen Fennen sehr gemein.

Dritteus halbe Sträuche und Erdholz.

77. Andromeda polyfolia, Linn. Rosmarinblättrige Andromede. In der Charlottenburgschen Forst unweit Berlin und bey Boitzenburg.

78. Arbutus uva ursi, L. Sandbeere, Bärentraube an beyden ebengedachten Orten.

79. Erica vulgaris, Linn. Heidekraut, Heide. Gemein auf Blößen oder ausgeleuchteten Plätzen.

80. Erica tetrallix, Linn. Sumpfheide. Dieser Strauch wird, ohne Unterschied mit dem vorigen, vom gemeinen Manne Heidekraut genannt.

81. Sedum palustre, Linn. Kienpost, Porst, in den Spandow- und Liepschen Forsten, auch in vielen andern Gegenden auf Fennen.

82. Vaccinium vitis idea, Linn. Kronsbeere, Preußelbeere, auf Räumden in Kienheiden in der Heiligenseeschen Forst, und in mehrern Forsten.

83. Vaccinium vitis idea, Linn. foliis ex albo variis, Kronsbeere mit schäckigen Blättern. Diese Varietät steht im Heiligenseeschen Reviere.

Zweyte Klasse: Nadel oder Tangelholz.

(mit einfachen oder doppelten Nadeln, mit öligtharzigen Säften, und aus dem Stamme nicht mit Erfolg ausschlagend.)

Erste Ordnung: Sommergrün.

(im Winter von Nadeln entblößt.)

Erste Abtheilung, Bauholz.

84. Pinus larix, Linn. Lerchenbaum. Ist seit einigen Jahren in vielen Königlichen und Privatforsten der Kurmark so gut als naturalisirt anzusehen, und daher unter die wilden Holzarten der Provinz schon zu rechnen. Viele tausend Stämme dieser vortreflichen Holzart prangen in verschiedenen Boden und sie kommen selbst im Sande, wenn er nur nicht gar zu dürre und brennend ist, so gut wie in Niederungen fort. Die Tegel- und Heiligenseesche Forst weiset nicht allein die ansehnlichsten Pflanzungen im Großen, sondern auch ganze Saatschulen von jüngern Stämmen zu vielen tausenden auf.

Zweyte Abtheilung: Baumholz,

Erstlich der ersten Größe.
Zweytens der zweyten Größe.
Drittens der dritten Größe.

Dritte Abtheilung, Sträuche.

Erstlich ganze;
Zweytens rankende;
Drittens halbe Sträuche und Erdholz.

Zweyte Ordnung: Immergrün Nadelholz.

(auch im Winter mit grünen Nadeln.)

Erste Abtheilung, Bauholz.

85. Pinus sylvestris, Linn. Kiehne, uneigentlich auch Fichte. Sie macht die Hauptholzart der Provinz aus.

Zweyte

Zweyte Abtheilung, Baumholz.

Erſtlich der erſten Größe.
Zweytens der zweiten Größe.
Drittens der dritten Größe.

Dritte Abtheilung, Sträuche.

Erſtlich ganze.

86. Juniperus communis, Linn. Wachholderſtrauch, beſonders in der Johanniter-Ordens-Komthurey Lietzen, in den Grimnitz- Gramtzowſchen und vielen andern Forſten.

Zweytens rankende;
Drittens halbe Sträuche und Erdholz.

Außer den vorſtehenden 86. wilden Holzarten, welche ſämtlich in der Tegelſchen Baumzucht bey einander anzutreffen ſind, und die überhaupt entweder einzeln, oder zum Theil mit einander vermiſcht, unſere Kurmärkſchen Waldungen ausmachen; folglich bis auf den einzigen Lerchenbaum als urſprünglich einheimiſch zu betrachten ſind, hat man noch viele andere, und eigentlich fremde Hölzer forſtmäßig angebauet, in ſo ferne ſie ſich nämlich nach Beſchaffenheit ihres erforderlichen Bodens für das Clima dieſer Provinz ſchicken, und Nutzen verſprechen.

In der bereits bekannten und obenerwehnten Baumzucht, ſind unter der Menge von Sorten, die ſich weit über fünf hundert beläuft, folgende die ſchätzbarſten, und wegen der vorhandenen Menge, und des guten Fortkommens, ſchon als naturaliſirt, und einheimiſch anzuſehen.

1. Aeſculus hypocaſtanum, L. der Roßkaſtanienbaum, von welchem viele ökonomiſche Verſuche die Erwartung übertroffen haben.

2. Betula lenta, L. die nordamerikaniſche zähe Birke, äußert einen bewundernswürdigen hohen Wuchs in Mittelboden.

3 Betula lanceolata (Loddiges), die Nordamerikaniſche lanzettblättrige Birke, desgleichen.

4. Betula alnus incana, L. die nordiſche weiſſe Elſe oder Eller, beweiſet ſich, ſelbſt auf hohen trockenen Sandplätzen vom erſtaunlich ſchnellen Wuchſe. Ganze Gegenden ſind damit ſchon mit dem allerbeſten Erfolg bepflanzt. Dieſe Holzart kann den Liebhabern gar nicht genug empfohlen werden.

5. Corylus fructu maximo, L. der Zellernußſtrauch. Ein Morgen Landes auf 10 Fuß weit, damit bepflanzet, kann in guten Jahren über hundert Thaler einbringen, folglich außerordentlich hoch benutzet werden. Es ſtehet damit eine baldige, und gröſtentheils ſichere, große Einnahme, auf einem mäßigen, zuweilen entbehrlichen Diſtrikte zu bewirken. Kleine Verſuche damit, werden zu größern Unternehmungen aufmuntern.

6. Fagus Caſtanea, L. die ächte Kaſtanie, kömmt ganz vortreflich auf friſchen, doch ja nicht feuchten Mittelboden fort. Man leſe hierüber den Artikel Kaſtanie in Dr. Krünitz Oekonom. Encyklop.

7. Juniperus Virginiana, L. die nordamerikaniſche rothe Ceder, kommt in allerley Boden fort, iſt wegen ihres vortreflichen und theuern Holzes ſchätzbar, bringt bey uns

uns schon viel tüchtigen Saamen, verdienet also wohl angebauet zu werden, wenn es auch mit ihrem Wuchse etwas langsam zugehet.

8. Juniperus Thurifera, **Weyrauch-Wachholderbaum**, aus Spanien, hat sich sehr gut an unser Clima, und an die dürresten Sandplätze, wo fast nichts fort will, gewöhnet. Der Wuchs ist ungleich höher und schneller, als bey unserm einheimischen Wachholderstrauch.

9. Pinus rubra, L. **die Schottische Kiefer**, ist sicher eine eigene besondere Art, und zeichnet sich durch ihre purpurrothe Knospen und kürzere Nadeln, langen Zapfen, von der gemeinen Kiefer sehr aus, welche im Wuchse ihr auch nicht beykömmt.

10. Pinus cembra, L. **die Zirbel Kiefer**, der Rußische Ceder, ist nur wegen ihrer den Mandeln ähnlichen Kernen schätzbar. Sie wird indessen nie als ein Hülfsmittel wider den Holzmangel dienen, da sie äußerst langsam zu einen brauchbaren Stamm erwächst.

11. Pinus Strobus, L. **Weymouths Kiefer**. Unter allen Nadelhölzern hat diese Sorte den schnellsten Wuchs auf frischen Mittelboden. Sie erreichet eine außerordentliche Höhe, wenn sie dichte stehet, und dadurch verhindert wird, sich in Nebenäste auszubreiten. Ein Stand von sechs Fuß weit, entspricht der Absicht am besten beym Verpflanzen.

12. Pinus Cedrus, L. **die Ceder von Libanon**, dieser der Menschheit so merkwürdige und schätzbare Baum, hat mit unsern gemeinen Kiefern gleiches gedeihliches Fortkommen, ohne im mindesten zärtlich zu seyn, so bald er auf hohen trockenen Sandboden gepflanzt ist.

Viel hundert Stämme prangen in der Tegelschen Baumzucht im freyen Walde, und haben die strengsten Winter von ihrer ersten Jugend an vollkommen überstanden. Es ist auch unter der ganzen Menge nicht ein einziger Stamm vom Verpflanzen im zweyten Jahre ihres Alters ausgegangen.

13. Pinus Abies, (du Roi) **die Weiß-Tanne.**

14. Pinus picea, (du Roi) **die Rothe-Tanne** oder **Fichte.**

Ich führe hier mit Fleiß nicht den Ritter Linnée an, weil dieser beyde Arten verwechselt hat, und solche durch oben angeführten und um die Baumzucht ewig verdienten du Roi erst richtig bestimmt worden sind.

In der ersten Jugend gehet es, besonders mit No. 13. sehr langsam zu; so bald sie aber erst das fünfte, sechste Jahr erreichet haben, so verdienen sie in einem Mittelboden jeder andern Holzart zur Seite gesezt zu werden, denn sie holen unter günstigen Lokal-Umständen, das erst versäumte nach.

15. Platanus occidentalis, L. **der nordamerikanische Kleiderbaum**, Platane. Dieser bey uns noch so verkannte Baum verdient alle Aufmerksamkeit, und kann nicht genug empfohlen werden. Er ist in Absicht der leichten Vermehrung und des ihm erforderlichen Bodens den Weiden gleich. Allein seine Vortreflichkeit des Holzes, sein schneller und sehr hoher Wuchs, erheben ihn über alle Laubhölzer.

Warum nicht diesen Baum, die Zierde der Gegend, die er mit seinem Daseyn beehrt, an die Stelle der verwünschten alten hohlen Weiden, an die Wege, Grabens und Dämme? Warum — sich wider augenscheinlichen Vortheil, und Erfahrung empören, und auf so leichte Verschönerung — Verzicht thun?

16. Popu-

16. Populus alba, L. die Silberpappel. Sie hat, ein leichteres Holz abgerechnet, alle Vollkommenheiten mit vorhergehender Baumart gemein. Beide sind kräftige und schleunige Hülfsmittel wider den Holzmangel.

Wer wird auch ihre leichte Vermehrungsart in Tegel, und ihren hohen schnellen Wuchs bey Potsdam vor der langen Brücke auf der Berliner Strasse verkennen?

17. Populus caroliniana, die nordamerikanische Pyramiden-Pappel, öfters mit der Lombardischen aus Unwissenheit verwechselt; sie zeigt sich äußerst hart in unserm Clima, und wächst zum Erstaunen schnell; so wie sie sich sehr leicht durch eingesteckte Ruthen vermehren läst. Nicht leicht dürfte man schönere Strassen sehen, als die, welche im Anhalt-Dessauschen, mit diesen vortreflichen Pyramiden besezt sind.

Ein dichter Stand, welcher die Ausbreitung der Aeste von unten hindert, würde die sicherste Methode seyn, wo nicht dauerhaftes, doch äußerst schnellwachsendes, und im trockenen noch immer genug tüchtiges Bauholz, dem Bauholz-Mangel da entgegen zu stellen, wo solcher befürchtet wird, oder bereits eingerissen ist. Der Gewinn, welcher durch ihre so unermeßlich in Progreßion steigende Vermehrung zu erlangen ist, könnte wohl schon hinreichend seyn, zum Anbau aufzumuntern.

In Tegel wenigstens sind aus einer Schachtel voll 40 Stecklinge von zwölf Zoll lang, in drey Jahren über 2000. junge Bäume gezogen worden.

18. Populus Canadensis, die nordamerikanische großblättrige Schwarz-Pappel, hat auch einen überaus schnellen Wuchs, leichte Vermehrung, Dauer in unserm Clima, und ein schönes großes Blatt, womit es sich der zärtlichen Populus heterophilla Linn. nähert, so wie mit den ebenfalls viereckigten jungen Trieben.

19, Quercus rubra, L. die nordamerikanische Scharlacheiche, und

20. Quercus prinos, L. die nordamerikanische Kastanienblättrige Eiche, übertreffen in Absicht des schnellen Wuchses, und der Härte gegen die Kälte, unsere einländischen Eichen gar sehr, ja sie übertreffen alle unsere Holzarten.

Dieser Umstand macht sie äußerst schäzbar, wenn auch ihr Holz nicht diejenige Güte und Dauer ganz vollkommen hat, welche an den einländischen Eichen verhältnismäßig gefunden wird.

Es kommt besonders darauf an, diese fremde Arten zu naturalisiren, und so viel Saamenbäume davon zu erziehen, als in der Folge zur bequemern Fortpflanzung im Großen erforderlich seyn werden.

Viel hundert aus Amerikanischen Saamen gezogene Stämme zieren die Tegelsche Baumzucht.

21. Rhus Typhinum, L. der Virginische Großfuchmach, Gerberbaum, Hirschkolbenbaum, ein sehr beynöthiges Gerber- und Färbe-Mittel, er wächst im Tegel nach Wunsch. Die Vermehrung geschiehet sehr leicht und häufig aus der jährlich zum Vorschein kommenden Wurzelbrut. Sie treiben in einen Sommer öfters 8 bis 9 Fuß, und können alle zwey Jahr, auch alle Jahr als Schlagholz abgetrieben werden.

Es ist zu bewundern, daß man nicht eher darauf bedacht gewesen ist, dieses Produkt im Lande zu erziehen, da nichts sicherer als dessen Kultur ist Jeder Theil dieses Gewächses ist gleich gut, und nach dem Gewichte gleich theuer. Denn es wird mit samt

Digitized by Google

Holz, Rinde und Blättern getrocknet, gestampft und der Centner zu sechs und einen halben Reichsthaler gesucht.

Es ist jährlich eine Summe Geldes für diese Waare aus Deutschland gegangen, welche so gut als irgend ein anderes, hier zu Hause gehörendes Gewächs, bey uns gezogen werden kann.

22. Robinia pseudo acacia, L. der virginische Schotendorn, dieser schon genug bekannte schätzbare Baum, dessen Härte des Holzes, schneller Wuchs, Dauer und Brauchbarkeit, ihn sehr empfehlen, nimmt hier schon ganze Distrikte ein, und sein gutes Fortkommen in einem frischen leichten Boden, passet ihn gerade unsern Gegenden an.

23. Thiya occidentalis, L. der nordamerikanische Lebensbaum, hat eben nicht den schnellsten Wuchs, und er verlangt noch überdem einen guten Boden. Nichts desto weniger empfiehlt ihn die ganz außerordentliche Dauer im Bau, indem das Holz fast unverweslich ist, und daher zu Schwellen und dergleichen besonders gut seyn würde.

24. Ulmus americana, die nordamerikanische weiße Rüster, hat ein außerordentlich zähes und festes weißes Holz. Der Wuchs ist in Mittelboden vorzüglich schnell, und die Vermehrung geschiehet nach hiesigen Versuchen sehr leicht durch Stammloden, Ableger und Schnittlinge.

Flächeninhalt und Beschaffenheit der Kurmärkischen Forsten überhaupt.

Die Forsten der Kurmark, Königliche, Adeliche, Unterthanen Holzungen, Städtsche, Kämmerey und Bürgerheiden sind zusammen genommen von beträchtlicher Größe. Der Flächeninhalt der Königlichen

Forsten beträgt	1,050,656 M.	123	□R.
Rechnet man hiezu die Städschen Forsten, welche	266,022. —	35½	—
betragen, und den Betrag der Adelichen *) mit	650,000 —	—	—
die Prinzlichen und Marggräflichen Forsten und die Unterthanen Heiden	300,000 —	—	—
so hat die Kurmark überhaupt	2,266,678 M.	158½	□R.

Rechnet man 21604 Morgen auf eine Quadratmeile, so beträgt der Flächeninhalt der Kurmärkischen Forsten beynahe einhundert und fünf Quadratmeilen. Die Größe der ganzen Kurmark beträgt 447½ Quadratmeilen, rechnet man hievon den Platz, welchen die Städte, Dörfer, die Flüsse, die vielen Seen und die Wege, in so fern sie nicht in den Forsten liegen, und das noch zur Zeit wenig nutzbare (Seite 108) bemerkte Land mit 636,239 Morgen, einnehmen; so wird sich ergeben, daß das Verhältnis der Größe der Forsten zu

trag-

*) Die Berechnung der Königlichen und Städtschen Forsten gründet sich auf Vermessungen, die Adelichen Forsten sind theils vermessen, und also, wo es hat geschehen können, nach der Vermessung angenommen, theils geschätzt. Die Schätzung gründet sich indessen auf Berichte Sachverständiger Personen, und kommt also der Vermessung so nahe als möglich. Wenigstens bin ich überzeugt, daß ich die Grösse der adelichen Forsten eher zu gering angegeben, als übertrieben habe.

Digitized by Google

tragbaren Acker gewis wie 1 zu 3 ist *). Dies mag, mit Rücksicht auf die Bevölkerung, zu Aufklärung der Frage gereichen: ob, wenn wir anfangen über Holzmangel zu klagen, das Verhältnis der Forsten zu den tragbaren Acker, besonders in einem Lande, wo kein großer auswärtiger Handel ist, in welchem sich also die Bevölkerung gröstentheils nach den tragbaren Acker bestimmt, Schuld ist; oder ob wir auf andere Quellen zurückgehen, und den Grund in der Bewirthschaftung der Forsten, in unwirthschaftlichen Gebrauch des Holzes, oder in der Art des ein- und ausländischen Handels mit Holz suchen müssen. So-

*) Um dies noch näher nachzuweisen, mag folgender Ueberschlag gereichen:

1. Flächen Inhalt der Städte. Berlin hat 5177½ Morgen, oder 931935 Quat. Ruthen Flächen-Inhalt. Dies beträgt, nach Verhältnis von 6666 Feuerstellen, 28 Kirchen und 111 Scheunen, welche überhaupt 6805. Gebäude geben, 136. Quat. Ruthen auf jedes Gebäude.

Die ganze Kurmark hat maßive und mit Ziegeldächern
versehene städtsche Gebäude , , , 30870
Kirchen , , , , , 175
Summe 31045
jedes will ich nur mit Plätzen, Strassen u. d. g. 100 Quat. Ruthen rechnen, macht 3,104,500 Q. R.
Ferner: Strohdächer , , , 1855
Scheunen , , , 6673
Summe 8528
diese nur zu 10 Quat. Ruthen gerechnet, macht , , , 85,280 —
Summe 3,189,780 Q. R.
oder 17721 Morgen.

2. Flächen-Inhalt der Dorfstellen. Man kann auf adeliche Güter, Aemter, Förster, Prediger, Bauern und Halbbauern im Durchschnitt, welchen ich nach Vermessungen gezogen habe, auf jede Stelle 1 Morgen rechnen.

In der Kurmark sind dergleichen Stellen 23,777. macht also 23777 Morgen.
Auf Küster-, Gärtner-, Koßäthen-, Fischer-, Müller- und dergl. Stellen ½ Morgen.
In der Kurmark sind dergleichen Stellen 13996. macht also 6998 —
Auf Büdner, Handwerker, Hirten und dergleichen Stellen ¼ Morgen
Es sind dergleichen Stellen in der Kurmark 20196. macht also 5049 —
Flächen-Inhalt der Dorfstellen , , , 35820 Morgen.

3. Flächen-Inhalt der Wege und Landstraßen. Nach einer Berechnung der bekannten Strassen und deren Länge schätze ich selbige auf 100000 Morgen.

4. Die Flüsse und Seen, deren leztern es eine so beträchtliche Anzahl in der Kurmark giebt, schätze ich auf 100000 Morgen.

5. Recapitulation.

Flächen-Inhalt der Städte , , , ,			17721	Morgen.
— — — Dorfstellen , , , ,			35820	—
— — — Wege und Landstrassen , ,			100000	—
— — — Flüsse und Seen , , ,			100000	—
Hiezu die angeführte Summe des wenig nutzbaren Ackers , , ,			636239	—
		Summe	889780	Morgen.

Dies Resultat beträgt 41 Quadrat Meilen.
Die ganze Kurmark hat 447½ Q. Meilen.
davon ab die Forsten 105 —
342½ Q. M.
davon vorstehende 41 —
301½ Q. M.

Also verhalten sich die Forsten zu den tragbaren Acker und Wiesen mehr als wie 1 zu 3. Beym Ackerbau werde ich zeigen, daß dies Verhältnis für die Forsten sehr günstig berechnet ist.

Digitized by Google

viel ist gewis, daß die Kurmärkischen Forsten außerordentlich viel haben tragen müssen. In den Jahren von 1771. bis 1784. haben sie theils an Gelde zur Königlichen Kasse, theils an Freyholz 5,140,347. Thaler 18 Gr. 3½ Pf. aufgebracht. In den Jahren vorher sind sie noch stärker angegriffen worden. Im Jahre 1785. bis 1786. haben sämtliche Forsten 300003 Klafter an Deputatholz, mit Einschluß dessen, was zu den Eisenwerken, Glashütten u. s. w. geliefert werden müssen, gegeben. Sie haben ferner 29439⅝ Haufen (jeden zu 4½ Klafter) zur Brennholzoctroy, ferner zum Bau- und Nutzholz-Magazin 153 Stück Extrabauholz, 2758 Stück stark, 2072 Stück mittel Bauholz, 2996 Stück Rüstholz, 3798 Stück Sageblöcke geliefert. Dies zusammen beträgt den Werth von 121,777 Thaler, ohne das eigentliche Etatsquantum, mit welchem zusammen sich die Summe, für 1785. bis 1786, auf 367,571 Thaler beläuft. Nach einem Durchschnitt von 1781. bis 1786. haben die Forsten zum Bau- und Nutzholz-Magazin für 22,456. Thaler geliefert.

Dagegen sind von 1777. bis 1784. also überhaupt in sieben Jahren, an Verbesserungskosten auf sämtliche Königliche Forsten 135,356 Thaler verwendet.

Da das, was man nach einem überspannten Etat von den Forsten verlangte, auf die Dauer nicht erfolgen konnte; so hat man sich genöthigt gesehen, die zur Königlichen Kasse fließende Summe ansehnlich herunter zu setzen.

Zur bequemern Uebersicht der Größe und Beschaffenheit der Königlichen und Städtschen Forsten füge ich nachfolgende zwey Tabellen bey.

Erste

Erste tabellarische Nachweisung, über die Größe und Beschaffenheit der Königlichen Forsten.

Erste Oberforstmeisterliche District.

Laufende Nro.	Namen des Forstreviers.	Wohnort und Character des Revier-Forstbedienten.	Amt.	Laufende Nro.	Wohnort der Hergemeister und Unter-Förster.	Größe der Forst nach Magdeburgschen Morgen.	Anzahl des Wildes wenn die Forst behütet wird. Rothe Stück.	Damm Stück.	Schwarze Stück.	Was für Gattungen von Wildpret im Revier vorhanden.
						Morg. QR	St.	St.	St.	
1	Neubrück	Oberförster zu Neubrück	Beeskow	2	Babrensdorf, Radinickendorf	7567	118			
2	Jerchsdorf u Kersdorf	derselbe	Fürstenwalde	4	Fürstenwalde, Hangelsberg, Hainfelde	11300	133	2505	350	11370 roth und schwarz Wildpret auch Rehe.
3	Alt-Helm.	derselbe	Beeskow	1	Alt-Golm	10180	140			
4	Cöpenick.	Landjäger zu Cöpenick	Cöpenick	6	Schmöckwitz, Grünaue, Kanne, Erckner, Scheune auf dem Werder.	35264	121	2372	741	15770 roth Wildpret und Rehe.
5	Freyenwalde	Förster zu Freyenwalde	Freyenwalde	—	— — —	3965	166	258	—	1500 roth und schwarz Wildpret auch Rehe.
6	Neuenhagen	derselbe	Neuenhagen	1	Brahlitz	4879	91	841	—	2100 Rehe.
7	Hangelsberg	Oberjäger zu Hangelsberg	Fürstenwalde	5	auf der Niederlaue, auf dem Heidehause, Berkenbrück, Kehrsdorf, Jänickendorf	16314	767	2599	550	12782 roth, schwarz Wildpret und Rehe.
8	Eggersdorf	Förster zu Eggersdorf	Alt Landsberg	3	Klein-Schönebeck, Hohenstein, Freudenberg	5999	9	728	111	2515 desgleichen.
9	Lehme	derselbe	Lehme	1	Lehme	647	110	72	—	1100 roth Wildpret und Rehe.
10	Lebus u. Frankendorf	Förster zu Lebus	Lebus	3	Lebus, Görzig, Sarnow.	2450	60	1060	568	9700 roth, schwarz Wildpret und Rehe.
11	Adel u. Lehnin	Oberförster zu Adel	Lehnin	2	Lehnin, Damelang	18403	114	1201	347	5413 roth, Tann Wildpret und Rehe.
12	Potsdam	Landjäger zu Potsdam	Potsdam	1	Potsdam	21337	133	890	560	3644 Tann Wildpret, Sauen und Rehe.
13	Bornim	Hegemeister zu Bornim	Potsdam	—	— — —	5321	170	392	133	3960 Tannen Wild und Rehe.
14	Rüdersdorf	Förster zu Rüdersdorf	Rüdersdorf	3	Hohendünde, Steinfurth, Buchhorst	25523	23	1158	150	5115 roth, schwarz Wildpret und Rehe.
15	Tunersdorf	Förster zu Tunersdorf	Saarmund	4	Schmerberg, Salzbrunn, Tremsdorf, Reesdorf	15508	33	3377	1153	6762 Tann Wildpret, Sauen und Rehe.
16	Ahrensdorf	Förster zu Ahrensdorf	Saarmund	1	Ahrensdorf	3683	94	1572	484	950 roth Wildpret und Rehe.
17	Colpin	Förster zu Colpinchen	Staudorf	3	Margaraphieke, Stregaun, Neue-Mühle.	32139	45	3168	—	13365 roth, schwarz Wildpret und Rehe.
18	Friedersdorf	Förster zu Friedersdorf	Staudorf	3	Friedersdorf, Burg, Nieder-Lehme.	26228	170	2954	—	7546 desgleichen.
19	Schadow	Förster zu Schadow	Staudorf	1	Schadow	9552	41	971	100	5350 roth und schwarz Wildpret auch Rehe.
20	Trebbin	Förster zu Trebbin	Trebbin	—	— — —	2322	69	788	159	1476 desgleichen.
21	Jellin u. Wolfslup	Förster zu Lerschin Sauer.	Jellin	4	Neuendorf, Genschmar, auf den Lausbergen	5341	30	1097	740	2000 desgleichen.
22	Zinna	Oberförster zu Zinna	Zinna	5	Dobbrickow, Woltersdorf, Reisenterru, Luckenwalde, Jänickendorf	30291	119	4604	1784	13807 roth und schwarz Wildpret.
23	Cummersdorf	Landjäger zu Cummerdorf	Zossen	6	Sperenberg, Schöneiche, Mällen, Zachsendrück, Zossen, Dabendorf	28894	121	4025	1395	16200 roth, schwarz Wildpret und Rehe.
24	Burgsche Eisenwald	Neumärkische Oberjäger zu Cottbus	Cottbus	2	Cottbus, Burg	1700	—	—	—	— desgleichen.
25	Baasenbrück	Förster zu Biegenbrück	Biegen	2	Kayserwühl, Biegenbrück,	8285	86	2079	226	9900 desgleichen.
26	Kayserwühl	derselbe	Biegen	1)	Biegen	6275	179	—	—	1800 wenig Rehe.
			26	63		340064	111			

Zweyter

Num.	Namen des Forstreviers.	Wohnort und Charakter des Revier-Forstbedienten.	Amt.	Num.	Wohnort der Hegemeister und Unterförster.	Größe des Reviers nach Magdeburgischen Morgen. Mora.	QR.	Anzahl des Viehes womit die Forst behütet wird. Rind.	Pf.	Schaf.	Was für Gattungen von Wildpret im Revier vorhanden.
1	Biesenthal	Oberförster zu Biesenthal	Biesenthal	4	Hegermühle, Wolterodorf, Schönholz, Bernemannspfuhl	32173	109	1224	286	7720	roth, schwarz Wildpret und Rehe.
2	Bötzow	Heegemeister zu Bötzow	Bötzow	—	— — —	3134	74	748	456	2750	ein Wechsel von Tann Wildpret und Rehe.
3	Brüssow	Heegemeister zu Rossow	Brüssow	—	— — —	722	—	100	—	300	klein Wildprett.
4	Löcknitz incl. Caselow	derselbe	Löcknitz	1	Schmölln	5396	144	200	—	600	wenige Rehe und Hasen.
5	Dechtow	Förster zu Dechtow	Vehlefanz	—	— — —	3455	35	800	400	1600	ein Wechsel von wenigen roth Wildprett.
6	Fahrland	Landjäger zu Potsdam	Fahrland	1	Crampnitz	2749	39	321	178	1500	sehr wenig Tann Wildpret
7	Gramzow	Förster zu Gramzow	Gramzow	2	Mützow, Gramzow	10302	15	1600	—	800	sehr wenig klein Wildprett.
8	Grimnitz	Oberförster zu Grimnitz	Grimnitz	4	Altenhof, Glambeck	44236	89	2670	523	11320	roth, schwarz Wildpret und Rehe.
9	Liebenwalde	Oberförster zu Liebenwalde	Liebenwalde	5	Closterdorf, Rühlsdorf, Schönebeckische Kienheide, Pechteich, Rehmate	26116	—	4312	1693	19000	desgleichen.
10	G. Schönebeck	Landjäg. zu Groß Schönebeck	desgleichen	2	Closterfelde	51491	32	3753	819	16500	desgleichen.
11	Mühlenhof u. Birkenwerder	Förster zu Mühlenbeck	Mühlenbeck	1	Closterfelde	13594	70	861	130	4437	desgleichen.
12	Hermsdorf incl. Summ	derselbe	Schönhausen	1	Dahlsdorf	1625	174	117	4	300	ein Wechsel von roth und Tann Wildprett.
13	Wandlitz	Förster zu Wandlitz	Mühlenbeck	1	Schönwalde	9034	7	876	7	7800	desgleichen.
14	Heiligensee	Forstrath zu Tegel	desgleichen		— — —	4238	46	200	20	1600	roth u. Tannen Wildprett.
15	Oranienburg incl. Pinnow	Landjäger zu Oranienburg	Oranienburg	6	Pinnow, Cremmen, Germendorf, Hassenheide, Bruchsland, Schmachtenhagen	41728	96	3262	1153	9873	roth, schwarz auch Tann Wildprett und Rehe.
16	Crämer	derselbe	Vehlefanz	1	Groß Ziethen	7026	66	2177	1005	13393	Wechsel Wildprett.
17	Spandow od. Teltow	Oberförster zu Spandow	Spandow	1	Jungfernheide	11884	120	789	99	4820	Tann auch einiges schwarz Wildprett und Rehe.
18	Falkenhagen	Oberförster zu Falkenhagen	desgleichen	4	Grieselang, Jägelitz, Pinnow, Neuendorf	29197	146	5771	2760	21320	Tann, schwarz und roth Wildprett auch Rehe.
19	Charlottenhof incl. Jägelitz	Förster zu Charlottenburg	desgleichen	—	— — —	8629	175	710	40	5036	Reh Wildprett.
20	Liepe	Oberjäger zu Liepe	Chorin	4	Paarstein, Britz, Groß Ziethen, Oberbetz	27509	16	940	253	9100	etwas scharz auch roth Wildprett und Rehe.
21	Schmargendorf	Förster zu Schmargendorf	desgleichen	—	— — —	4535	146	200	—	600	es wechselt roth u. schwarz Wildpret und Rehe.
22	Eichenburg	Förster zu Eichenburg	Eichenburg	2	Neckenzien bey der Silge	3274	136	275	—	2800	klein Wildprett.
23	Zechlin	Oberförster zu Zechlin	Zechlin	2	Zempow, Gadow	28195	130	1266	91	6396	roth und schwarz Wildprett und Rehe.
24	Goldbeck incl. Gadow	derselbe	Goldbeck	1	Gadow	3623	93	150	50	200	ein Wechsel an roth Wildprett.
25	Zühlen	Förster zu Zühlen	Zechlin	1	Sellenwalde	16338	91	1289	360	7910	roth und schwarz Wildprett auch Rehe.
26	Mentz	Förster zu Mentz	daselbst	1	Rägelin	27077	—	805	111	4245	desgleichen.
27	Wittstock	Hegemeister zu Wernickow	Wittstock	2	Wernickow, Blankenburg	5633	141	320	160	1700	es wechselt roth u. schwarz Wildprett.
28	Lüdersdorf incl. Badmanen und Zehdenick	Oberförster zu Lüdersdorf	Badinaen Zehdenick	7	Badingen, Zabeldorf, Himmelpfort, Röddelin, Ravensbrück, Bredereiche, Alt Thymen	50590	98	5342	1062	24035	roth, schwarz Wildprett und Rehe.
29	Rüthenick	Förster zu Rüthenick	Ruppin, Friedrichsthal	—	— — —	8791	15	1460	—	7870	Tann Wildprett.
30	Alt Ruppin incl. Lietze	Landjäger zu Ruppin	Ruppin	3	Pfefferteich, Trangensche Brücke, Woltersdorf	33936	61	2405	127	13161	roth, schwarz Wildprett und Rehe.
31	Neustadt a d. Dosse	Förster zu Köritz	Neustadt	1	Siewerdorf	5994	20	400	—	1600	wenige Rehe.
32	Zehdenick	Oberjäger zu Zehdenick	Zehdenick	3	Zehdenick, Hammelspring, Erin, Reyersdorf	34206	93	2687	751	8066	roth, schwarz Wildprett und Rehe.
33	Röddelin	derselbe	Badingen	1		12621	14	300	200	2000	es wächselt roth u. schwarz Wildprett und Rehe.
34	Reyersdorf	Oberjäger zu Reyersdorf	Zehdenick	—	— — —	20238	24	1318	309	6130	roth, schwarz Wildprett und Rehe.
35	Hasenheide u. Thiergarten	Hofjäger im Thiergarten.	Mühlenhof	—	— — —	2030	70	150	4	1600	Rehe und Fasanen.
			35	60		590332	81				Dritter

Dritter Oberforstmeisterlicher District.

Num.	Namen des Forstreviers.	Wohnort und Charakter des Revier-Forstbedienten.	Amt.	Anzahl	Wohnort der Heegemeister und Unterförster.	Größe des Reviers nach Magdeburgschen Morgen. Morg.	QR.	Anzahl des Viehes womit die Forst behütet wird. Rindvieh St.	Pferde St.	Schafe St.	Was für Gattungen von Wildprett im Revier vorhanden.
1	Arendsee	Förster zu Ziesow	Arendsee	—	— — —	3766	4	517	221	2552	roth, schwarz Wildprett und Rehe.
2	Burgstall	Förster zu Burgstall	Burgstall	1	Mahlpfuhl	25337	119	2099	244	6962	roth, Tann auch schwarz Wildprett und Rehe
3	Mahlpful	Förster zu Mahlpful		1	Engelsforts Mühle	11925	42	2996	653	4426	desgleichen.
4	Diesdorf	Förster zu Abbendorf	Diesdorf	3	Werckholz, Haremb, Lüdelsen	6489	66	751	160	3650	keines.
5	Letzlingen	Landjäger zu Letzlingen	Neuendorf	4	Schermbeck, Bern, Poritz, Letzlingen	39938	5	1563	58	12547	roth, Tann und schwarz Wildprett auch Rehe.
6	Gevenitz oder Neuendorf	Förster zu Gevenitz	daselbst	—	— — —	5975	78	967	215	4943	roth, schwarz Wildprett und Rehe.
7	Lüderitzer Com. Rev.	Förster zu Schnöggersburg	daselbst	—	— — —	4495	147	108	—	1600	keines.
8	Salzwedel od. Bohldam	Förster zu Bohldam	Salzwedel	2	Mechow, Seeben	5546	73	1851	845	3097	roth, schwarz Wildprett und Rehe.
9	Grünaue oder Rüthenau	Förster zu Grünaue	Tangermünde	1	Rüthenau	10860	17	757	306	200	Rehe.
10	Weissewarthe	Förster zu Weissenwarthe	daselbst	1	Arneburg	5296	148	1066	241	1785	keines.
11	Arneburg	Heegemeister zu Arneburg	daselbst	—	— — —	628	132	151	—	600	keines.
	Summe	— 11 —	—	13	— — —	120259	111				
	Hierzu										
	1ter District.	— 26 —	—	63	— — —	340064	111				
	2ter District.	— 35 —	—	60	— — —	590332	81				
	Summa von der Kurmark	72	—	136	— — —	1050656	123				

Zweyte tabellarische Nachweisung über die Grösse und Beschaffenheit der Städtschen Forsten.

Nro.	Namen der Städte.	Benennung der Forst-Reviere.	Morgen	QR	Größe der Forsten. Morgen	QR.	Beschaffenheit der Forsten.
							Erster District.
1	Havelberg	a) die Oberheide b) das Mühlenholz c) der Gliehe	—	—	2600	177	Bürgerheide
2	Wilsnack	das Stadtholz und Evelgünde	—	—	2867	177	Bürgerheide, Eichen und Kienen
3	Wittenberge	a) die große und kleine Brahmhorst b) in den wüsten	—	—	566	45	Bürgerheide, Eichen und Rüstern
4	Perleberg	a) das Dobberziner Revier. b) an der Wittenberger Seite	—	—	8737	68	Bürgerheide; in guter Verfassung; Eichen, wenig Büchen und gröstentheils Kienen.
5	Lentzen	a) die Kuhblanke b) in den Bergen, Gärten und am Leuengraben	3526 400	47 —	3926	47	Bürgerholz, Eichen und Rüstern.
6	Pritzwalk	a) das Haynholz b) die Kammermark	357 1228	170 139	1586	129	Kämmerey und Bürgerholz, Eichen und Büchen auch junges Kienenholz.
7	Kyritz	a) das Buchholz b) bey Stolpe	—	—	3122	117	Bürgerholz, nicht im besten Zustande, schlechte Eichen und Birken.
8	Meyenburg	a) Mildenhagen und der Bolbwinkel b) die Nachtkoppel c) das Birkwasser und Appelort	—	—	1021	177	Bürgerheide, Büchen, Eichen und Elsen, in mittemäßigen Zustande.
9	Wittstock	die Wittstocker- und Kopferheide	—	—	10800	—	diese Heide besteht aus 7 Feldmarken, welche in ältern Zeiten mit Holz bewachsen gewesen sind, sie hat Kienen Eichen und Büchen
					35250	37	

Digitized by Google

Nro.	Namen der Städte.	Benennung der Forst-Reviere.	Morgen	QR	Größe der Forsten. Morgen	QR.	Beschaffenheit der Forsten.
		Uebertrag			35250	37	
10	Wusterhausen	a) die Kuh- und Dornhorst	900	—			eine Bürgerheide, sie ist ziemlich angegriffen hat wenig Eichen und einen Strich gutes Elsholz
		b) Rodahn ein geringes Elsbruch	1187	97			
					2087	97	
11	Neu-Ruppin	1. die Kämmereyreviere					Kämmerey und Bürgerheiden, sie enthalten, erstere Kienen, Büchen und etwas Eichen, leztere Kienen, und sind in guter Verfassung.
		a) die Zadower Heide	1298	83			
		b) die Tornower	945	86			
		c) auf den Keller	69	10			
		d) die hohe Wendemark	445	120			
					2758	119	
		e) die zu Zermützel gehörige Holzung	—	—	817	22	
		2. die Bürgerreviere.					
		a) die Niederwendemark und Quastgarten	—	—	1425	104	
	Alt-Ruppin.	b) die besäeten Sandäcker					
		das Stadtholz	—	—	300	—	
12	Lindow	das Stadtholz	—	—	1300	—	ein Bürgerholz, welches blos Kienen enthält.
13	Gransee	a) das Wendefeld b) das Bürgerholz	—	—	2312	102	eine Kämmerey und Bürgerheide, sie hat Eichen und Kienen.
14	Templin	1. Kämmereyreviere.					Eichen, Büchen, Kienen.
		a) die Gandenitzsche Heide b) das Knehdensche Buchholz c) der Stempnitz d) Fichtengarten	—	—	5787	95	
		2. Bürgerreviere					
		a) das große Buchholz b) der Biswinkel c) die Streuße d) die Fährheide e) Ahrendnest	—	—	8549	123	
		3. Kirchenheiden.					
					60568	159	

Digitized by Google

Nro.	Namen der Städte.	Benennung der Forst-Reviere.	Morgen	QR	Größe der Forsten. Morgen	QR	Beschaffenheit der Forsten.
		Uebertrag			60568	159	
15	Lychen	a) die Buch- und Eichheide b) der Weggebusch c) das Holz bey Retzow	—	—	2503	39	Ist eine Bürgerheide, nur das Holz bey Retzow gehört dem Hospital, das erste Revier hat Eichen und Büchen, die andern Kienen.
16	Prenzlow	a) das Hindenburg- b) das Behn- c) das Buchholzsche Revier	—	—	5315	145	Bürgerheiden, Eichen und Büchen.
17	Strasburg	a) das Lauenhagensche Holz	150	—			ein Kämmerey- und Bürgerholz, außer dem Streitorte von keinem Belang.
		b) der Krekowsche Busch	200	—			
		c) der Hoppelwinkel	100	—			
			—	—	450	—	
18	Angermünde	die Eich- und Buschheide	—	—	2046	135	eine Bürgerheide, Ei- und Büchen, die Heide ist in mittelmäßigen Zustande.
19	Neustadt Eberswalde	die Ober- und Unterheide	—	—	5500	—	Eichen, Kienen und vorzüglich Büchen.
20	Pritzerbe	das Stadtholz und Wernitz	—	—	2800	—	eine Bürgerheide, mit alten Eichen und jungen Kienen bestanden
21	Rathenow	am Tarchisischen, am Sambrischen, Voß, und Marggrafenberg	—	—	7197	150	Bürgerheide, hat Eichen, Kienen, ist aber sehr angegriffen.
22	Tangermünde	der Stadtbusch	—	—	500	—	ein Bürgerholz, welches Eichen und Rüstern hat und in ziemlich gutem Zustande ist.
23	Stendall	das Eichholz und die tolle Hufen	—	—	900	—	ein fast verwüstetes Kämmereyholz.
					84982	88	

Digitized by Google

Nro.	Namen der Städte.	Benennung der Forst-Reviere.	Morgen	QR.	Größe der Forsten. Morgen	QR.	Beschaffenheit der Forsten.
		Uebertrag			84982	88	
24	Seehausen	a) an der Warthe b) in den Bergen c) die Schulenburg	800	—			eine Kämmerey- und Bürgerheide, das lezte Revier gehöret der Bürgerschaft. Eichen Kienen und Birken. Außer dem ersten Revier ist die Heide von geringer Beschaffenheit.
		d) die Kuhweide	300	—	1100	—	
25	Salzwedel	das Bürgerholz	—	—	10428	15	eine Bürgerheide, das ganze Holz ist ein Elsbruch, welches in einigen Gegenden gut in andern schlecht bestanden ist.
26	Gardelegen	die Kämmereyheide	—	—	400	—	ein Kämmerey- und Hospitalholz; Eichen und Kienen.
27	Werben	das Hainholz	—	—	400	—	eine Kämmerey- und Bürgerheide, sie ist mittelmäßig und hat Eichen.
		Summa des ersten Districts	—	—	100110	103	

Digitized by Google

Nro.	Namen der Städte.	Benennung der Forst-Reviere.	Morgen	QR.	Größe der Forsten. Morgen	QR.	Beschaffenheit der Forsten.
							Zweyter District.
1	Berlin	a) die Berlinsche Heide vor dem Oranienburger Thor	2993	127			die Heiden gehören der Kämmerey, sie haben gröstentheils Kienen und Elsen, und ist den lezten Jahren viel darin verwandt.
		b) die Woltersdorfsche Heide	1208	56			
		c) die Köllnsche Heide vor dem Schlesischen Thor	2820	110			
		d) die Bokshagensche Heide	452	58			
					7474	171	
2	Beeskow	a) der Bürgerwald b) das Krausnikische Geheege	459	—			die Reviere von a bis f gehören der Kämmerey, das Hüfnerholz der Hüfnerschaft und die Gemeinheide den Schneeberger Unterthanen.
		c) die Lischnitz d) die Buchhorst e) Crambusch f) Rathsheide	1324	110			
		g) Hüfnerholz	100	—			
		h) Gemeinheide	99	13			
			—		1982	123	
3	Biesenthal	a) Eichen	233	157			eine Bürgerheide, sie hat mehrerentheils Kienen und Eichen, etwas Birken und Büchen, wenig Elsen.
		b) Büchen	64	70			
		c) Kienen	3666	14			
		d) Lücher	112	3			
		e) Wiesen	556	140			
		f) Seen und Wege	96	128			
		g) Gärten	4	171			
					4734	143	
4	Strausberg.	Gärten, Wiesen, Aecker ꝛc.	1181	29			eine Bürgerheide, in ziemlicher Verfassung.
		Seen, Teichen und bewachsen Heide, an	863	103			
		Eichen 2059. 56. Kienen 3726. 77.					
			5785	133			
					7830	85	
5	Freyenwalde.	Malchow	—	—	6000	—	Bürgerheide.
					28022	162	

Digitized by Google

Nro.	Namen der Städte.	Benennung der Forst-Reviere.	Morgen	QR.	Größe der Forsten. Morgen	QR.	Beschaffenheit der Forsten.
		Uebertrag			28022	162	
6	Oranienburg	Stadtheide	—	—	3324	39	eine Kämmereyheide.
7	Liebenwalde	a) hohe Heide oder Thüren	1962	22			eine Stadtheide, sie hat Elsen, Birken, Kienen und etwas Eichen.
		b) eine Schonung im Kesselfelde	250				
					2212	22	
8	Alt Landsberg	Stadtheide	—	—	3690	44	eine Bürgerheide, sie hat Eichen, Fichten und Elsen.
9	Bernau	1) Kämmereyheide	—	—	1831	24½	nach den Namen der Reviere theils der Kämmerey theils der Bürgerschaft gehörig, sie hat Kienen, Büchen und wenig Eichen.
		2) Vordere und Hinterheide. Gärten, Hofstellen, Aecker u. Wiesen 57. — Heide 6253. 178. Brücher u. Wege 123. 136					
		Summa Vorder- und Hinterheide	6434	134			
		der Werder. Aecker und Gärten 89. 5. Ufer um den Werder 24. 39. See Lignitz 364. 105.					
		Summa der Werder	477	149			
					6912	103	
10	Cremmen	die große und kleine Heide, tiefe Lacke, Aschären, und Mittellacke	—	—	1400	—	eine Bürgerheide, sie hat Eichen, Kienen, Elsen, Birken.
11	Potsdam	ein Theil der Pirschheide	—	—	81	166	gehöret der Kämmerey
12	Spandow	Stadt- und Bürgerheide	—	—	6050	48	eine Bürgerheide, sie hat Eichen und Kienen auch etwas Büchen und Elsen.
13	Nauen	Bürgerheide	—	—	5157	147	Bürgerheide, sie hat Eichen, Kienen, Elsen, Rothbüchen, Birken.
					58693	35½	

No.	Namen der Städte.	Benennung der Forst-Reviere.	Morgen	QR.	Größe der Forsten. Morgen	QR.	Beschaffenheit der Forsten.
		Uebertrag			58693	35½	
14	Brandenburg Altstadt.	a) Hoheheide b) Birkheide c) schwarze Baer d) Plauerhofsche Holzung	—	—	8763	128	ist eine Kämmerey- und Bürgerheide, sie hat außer neuerlich angelegten Eichenkämpen wenig Eichen, etwas Elsen, Birken und Kienenholz.
	Neustadt	a) Neustädtsche Forst b) Hagen c) Schmöllensche Fichten d) Hoheheide e) flache Heide f) Mittelbruch g) Havelbruch h) Elsbruch i) Börselbruch	—	—	8038	146	Kämmerey- und Bürgerheide, mit Ausschluß No. c und i wovon ersteres die Kämmerey von den von Alvensleben zu Lehen erhalten, und letzteres vom Abbt zu Lehnin geschenkt bekommen hat.
15	Münchesberg	1) Vorderheide 2) Hinterheide 3) Schmaleheide 4) Vorstrauch 5) Hausecavel 6) Ziegenhals 7) Fliederhorst 8) Marseefeld	—	—	8894	48	der Kämmerey und Bürgerschaft gemeinschaftlich. No. 6. 7. 8. gehören ausschließend der Kämmerey. No. 4. 5. 8. sind keine eigentliche Forstreviere. Die beiden erstern dienen zu Hütung, und das lezte ist ein Feld, welches wegen seines schlechten Ertrags zum Holzaufschlag liegen geblieben ist. Die Forst hat Eichen, Kienen, Birken, Büchen und Elsen
16	Müllrose	Stadt- und Bürgerheide mit Ausschluß eines von dem Sächsischen Dorfe Mixdorf rechtlich erstrittenen Fleckes Heide so nicht vermessen	—	—	2566	120	Gemeinschaftlich der Kämmerey und der Bürgerschaft, hat Eichen, Kienen u. Elsen.
					86994	117½	

Nro. 17

Nro.	Namen der Städte.	Benennung der Forst-Reviere.	Morgen	RQ.	Größe der Forsten. Morgen	QR.	Beschaffenheit der Forsten.
		Uebertrag			86999	117½	
17	Fürstenwalde.	a) große Heide	8336	—			eine Kämmerey und Bürgerheide. Hat Kienen, Elsen und wenig Eichen.
		b) kleine Heide	4940	—			
					13276	—	
		c) Bärenbusch					
		Hoheheide	1967	—			
		Elsbruch	1680	—			
					3647	—	
18	Frankfurth	a) das Stadtrevier					die verschiedenen Forstreviere gehören der Kämmerey und Bürgerschaft. Die Holzarten sind bey den verschiedenen Revieren bemerket worden.
		Eichen	1215	44			
		Elsen	716	141			
			1932	5			
		b) Trettinsche Revier					
		Eichen	189	42			
		Elsen	1533	110			
		Birken	31	20			
			1753	172			
		c) Kunersdorfsche Revier					
		Eichen	269	24			
		Kienen	4753	108			
		Elsen	618	76			
			5641	28			
		d) Schwetigsche Revier					
		Eichen	278	147			
		Kienen	3524	162			
			3803	129			
		e) Reipzigsche Revier					
		Eichen	168	2			
		Kienen	3020	120			
			3188	122			
		f) Cunitzsche Revier					
		Eichen	762	35			
		Kienen	801	160			
			1564	15			
		g) Tzschetzschnowsche Rev.					
		Eichen	656	135			
		h) Boosensche Revier					
		Birken	2029	30			
		Hh 3			108119	117½	Nro

Nro.	Namen der Städte.	Benennung der Forst-Reviere.	Morgen	QR.	Größe der Forsten. Morgen	QR	Beschaffenheit der Forsten.
		Uebertrag			108119	117½	
		i) Cliestowsche Revier, Kienen	38	42			
		der ganze Inhalt der Forst ist also					
		an Eichen	3539	69			
		= Kienen	12139	52			
		= Elsen	2868	147			
		= Birken	2060	50			
					20607	138	
19	Luckenwalde	a) der hohe Winkel b) = Finkenheck c) das Mühlengeheege d) der Mittelbusch e) = Pahlshorstberg f) = Wickpfuhl	—	—	646	128	gehöret der Bürgerschaft, und besteht die Forst aus lauter Elsbrüchen.
20	Storkow	a) große Heide	3807	68			eine Bürgerheide. Kienen.
		b) Wolfswinkel	1612	—			
					5419	68	
21	Cöpenick	a) Cöpenikfche Werder b) Bürgerbusch	—	—	4416	103	gehöret der Bürgerschaft, hat Kienen, Elsen, Birken u. Eichen.
22	Trebbin	Stadtheide	—	—	4348	112	die Forst hat Eichen, Kienen und Elsen.
23	Zehdenick	a) große Heide b) Eichholz c) Heidelbusch d) Kiebitzlacke	—	—	2825	20	Bürgerheide, sie hat Eichen, Kienen, Büchen Elsen.
24	Werder	a) die Zernowheide b) eine Schonung in der Humbel	—	—	576	133	gehöret der Kämmerey und hat Kienen, Elsen und Birken.
25	Belitz	a) die hohe Heide	990	154			das erste Revier gehöret der Kämmerey, und ist grösstentheils mit Kienen, etwas Eichen besezt; die übrigen sind Elsbrüche, und gehören der Bürgerschaft.
		b) der Schlunkendorfsche Elsbruch	326	60			
		c) der Pechofen Elsbruch	267	114			
		d) ein Elsbusch gleiches Namens	171	62			
					10666	30	
					153376	129½	

Nro.

Nro.	Namen der Städte.	Benennung der Forst-Reviere	Morgen	QR.	Größe der Forsten. Morgen	QR.	Beschaffenheit der Forsten.
		Uebertrag			153376	129½	
26	Treuenbriezen	a) Birkheide	928	10			Kämmereyreviere, sie bestehen aus wenig Eichen, Birken, Elsen, Kienen.
		b) Mittelheide	1255	81			
		c) hohe Heide mit Einschluß der Heideberge u. dem Holze an der Niepliß	2322	179			
		d) die Holzung in den Steinbergen	33	22			auf Frohnsdorffschen Grund und Boden.
		e) der Elsbruch am flachen Farth	8	—			
					4547	112	Kämmereyrevier auf
		f) am Galgenberge	19	18			städtschen Grund und Boden. Ueberdem hat die Kämmerey noch im Niebelschen Eichbusche von etwa 150 M. die Nutzung des Eichholzes und einen Theil an der Mastung
		g) Kienheide am Schlachter Wege	40	—			
		h) am Exercierplatze	4	—			
		i) an der Heerstrasse	59	152			
		k) Lindberge	30	82			
		l) Niederheide	600	—			
					753	72	
		m) der Zartbusch	—	—	500	—	ein Magistratsrevier.
		n) der Böllerich	113	8			gemeine Bürgerreviere. sämtliche Reviere haben Eichen, Birken, Kienen, Esen.
		o) am Galgenberge	37	144			
		p) der Stertbusch	15	—			
		q) der Niebelsche Stadt-	2047	43			
		r) s Niebelsche Eichbusch	150	—			
					2363	15	
		s) der Sechsruthenbusch	142	126			gemeine Bürgerheide außer dem städtschen Bezirk.
		t) der tiefe Busch bey Brachwitz	1700	78			
		u) die Birkhorst bey Clasdorf	583	162			
		v) der Dammbusch bey Wendisch Bork	5	—			
		w) das Haderholz bey Neuendorf	188	138			
					2620	144	
		x) die Hüfner Holzung	—	—	1750	—	gehöret d. Hüfnerschaft.
Summe des zweyten Forstdistricts			—	—	165911	112½	Sämtliche Treuenbriezensche Forst-Reviere betragen 12534 M. 163 □R.
Hiezu der erste Forstdistrict			—	—	100110	103	
Summe sämtlicher städtschen Forsten			—	—	266022	35½	

Spezielle

Spezielle Beschreibung der Kurmärkischen Königlichen Forsten.

Erster Oberforstmeisterlicher District.

Potsdamsche Forst, Amts Potsdam.

Diese Forst, 21337 Morgen 133 □Ruthen groß, gränzet gegen Morgen mit der Gütergotz-Machenow- und Stansdorfschen Feldmark, gegen Abend mit der Havel und dem Königlichen Cunersdorfschen Forstreviere, gegen Mittag mit der Feldmark Langerwisch, mit dem Königlichen Ahrensdorfschen Forstrevier und der Rudowschen Feldmark, gegen Mitternacht mit der adelichen Heinersdorfschen Heide und der Havel.

Der **Landjäger** zu Potsdam und ein **Unterförster** eben daselbst haben über diese Forst die Aufsicht.

Sie hat folgende **Reviere**.

1. Die **Stolpschen Berge**, welche zum ersten Hauptheile gerechnet werden: diese halten 3643 Morgen 168 □Ruthen.
2. Die **Parforce-** und **Gütergotzsche Heide**, wird zum zweyten Hauptheil gerechnet, und hält 5801 Morgen 2 □Ruthen.
3. Die **Potsdam-** und **Caputsche Heide**, 11976 Morgen 117 □Ruthen groß.

Das erste Revier hat schlechten Boden und Kienenholz. In der Parforce-Heide ist der Boden schlecht, in der Gütergotzschen sehr gut. Dies Revier hat Kienen, Birken und Elsen. Das dritte Revier hat im ganzen nur schlechten Boden, trägt Eichen und Kienen, und hat einige Elsbrüche.

Das Wittwenhaus zu Potsdam erhält, nach dessen Stiftung, jährlich dreyßig Klafter Eichen- hundert und zwanzig Klafter Kienen-Brennholz.

In der Parforce-Heide ist, bey Kohlhasenbrück, ein **Theerofen**.

Etablissements sind in dieser Forst: die Jngerslebensche Meyerey, jezt die Englische Lohgärberey; eine Maulbeerbaum-Plantage welche dem großen Waisenhause gehöret.

Die **Ablagen** sind an der Havel.

Bornimsche Forst, Amts Potsdam.

Ein **Hegemeister zu Bornim** hat die Aufsicht über diese Forst, welche 5331 Morgen 170 □Ruthen hält. Sie gränzt gegen Morgen an das Potsdamsche und Bornstädtsche Feld und das Königliche Palais, gegen Abend an das Geltowsche Feld, gegen Mittag an die Havel, gegen Mitternacht an das Eichow- Bornim- und Bornstädtsche Feld, auch an den Jungfersee.

Diese Forst hat folgende **Reviere**:

1. **Pirschheide** 4024 Morgen 120 □Ruthen groß. Eichen, Kienen und wenig Birken.
2. Das **Catharinen Holz** 606 M. 101 □R. Eichen, Birken, Kienen, Büchen.
3. Der **Schragen** 50 M. 101 □R. Eichen, Büchen, Kienen.
4. Das **Netlitzsche Holz** 391 M. 74 □R. Eichen, Büchen, Kienen.
5. Das sogenannte **Eichholz** jenseits der Wublitz 149 M. 45 □R. hat nur Strauchwerk und ist blos Hütung.
6. Der **Hünen-** oder **Ruinenberg** gegen Sanssouci über, 71 M. 149 □R. Eichen.

7. Fünf

Digitized by Google

7. Fünf kleine Remisen, im Bornim- und Bornstädtschen Felde, von jungen Kienen und Eichen, insgesamt 38 M. 47 □R.

In der ganzen Forst ist der Boden gröstentheils mittelmäßig, das übrige schlecht. Die Forst giebt nur Brennholz und wenig Nutzholz.

Bey Geltow sind neun Kolonistenhäuser, und davon drey, jedes auf zwey Familien, auf Forstgrund erbauet.

Hangelsbergsche Forst, Amts Fürstenwalde.

Diese Forst, welche 16314 M. 76 Q.R. enthält, gränzet gegen Morgen an Fürstenwalde, gegen Abend an Rüdersdorf, gegen Mittag an Hasenfelde, gegen Mitternacht an Liebenberg.

Der Oberjäger zu Hangelsberg und unter demselben fünf Unterförster haben die Aufsicht über diese Forst.

Es wird selbige in folgende besondere Reviere getheilet.

1. Die Hangelsbergsche Heide. Zwey Unterförster, der auf dem Hangelsberge, und der auf dem sogenannten Platz am Liebenbergschen Wege, haben diese Heide zu belaufen. Sie besteht aus wenig Eichen, gröstentheils Kienen, wenig Elsen und Birken. Der Wuchs des Holzes ist gut, der Boden durchgehends sandig.

Die Ablagen sind: der große Weißeberg, der Hinterstattunsaal, der Vorderstattunsaal, der Theerbrennerberg beym Hangelsberge, von wo das Holz auf der Spree fortgeschaft wird.

Ein Theerofen.

2. Das Hasenfeldsche Revier, unter dem Unterförster zu Hasenfelde, hat mehrentheils Eichen, wenig Büchen, Birken und Kienen, keine Ablagen.

3. Das Berkenbrücksche Revier, unter dem Unterförster zu Berkenbrück. Es hat Eichen, Birken, Elsen, Kienen. Der Wuchs des Holzes ist gut, der Boden verschieden. Die Ablagen sind am Dehmsee, welcher in die Spree geht.

4. Die Fuchskörnung, steht unter einem Unterförster zu Fürstenwalde. Der Boden ist sandig, der Wuchs des Holzes gut. Ablagen sind hier nicht.

Biegenbrücksche Forst, Amts Biegen.

Diese Forst enthält 8885 Morgen 86 □Ruthen, gränzt gegen Morgen an die Müllrosesche Stadtheide und Kayserмühlsche Forst, gegen Abend an die Neubrücksche Forst, die schwarze Heide genannt, gegen Mittag an die Mertz- und Ragowsche Heide, gegen Mitternacht an das Biegensche Ackerfeld. Sie steht unter einem Förster und zwey Unterförstern und wird in folgende Reviere getheilet.

1. Das Biegenbrücksche Revier sonst die große Müllrosesche Junkerheide genannt, unter dem Unterförster zu Biegenbrück. Außer wenigen alten Eichen hat dies Revier Kienen und Birken. Ablagen sind am neuen Friedrich Willhelms Graben, welche aber keine besondere Namen führen. Seit 1750. sind vorlängst des Friedrich Wilhelms Grabens in der großen Heide, zu den schon vorhandenen vier, noch eilf Büdnerstellen zwischen der Biegenschen und Kuhbrücke angelegt, der Ort heist Biegenbrück.

2. Die beyden Junkerbüsche, welche unter dem Unterförster zu Biegenbrück stehen. In diesem Revier giebt es Eichen, Roth- Weißbüchen. Der Boden ist Moorsand.

Digitized by Google

3. Die drey auseinander liegenden Kaveln, welche unter dem Unterförster zu Biegen stehen. Sie heißen:
   1) Die Rohrluch-Kavel.
   2) Die Lehmkuten-Kavel.
   3) Die Doctor-Kavel.

Außer einer kleinen Elslake von vier Morgen hat dies Revier fast lauter Kienenholz. Der Boden ist sandig, jedoch der Wuchs des Holzes gut.

Kayfermühlsche Forst, Amts Biegen.

Ueber diese Forst, welche 6275 Morgen 179 □Ruthen enthält, hat der Förster zu Kayfermühle allein die Aufsicht. Sie gränzet gegen Morgen an das Sächsische Dorf Krebsjauche, gegen Abend an die Müllrose- und Biegenbrücksche Forst, gegen Mittag an die Sächsische Neukloster-Zellische Heide, und gegen Mitternacht an das adeliche Gut Loßow, Markendorf, und das Königliche Dorf Hohenwalde.

Die Forst hat folgende Reviere:

1. Die kleine Heide.
2. Der Rogge-Busch.
3. Die Zipfel-Heide.

Es sind in selbigen Eichen, Roth- und Weisbüchen, Birken und wenig Elsen, das mehreste ist Kienen. Der Wuchs des Holzes ist an den mehresten Stellen schlecht; der Boden fast durchgängig sandig, in einigen Stellen niedrig und mit Moos bewachsen. Die Ablagen sind am Friedrich Wilhelms Graben, und heißen die Grobbel und an der Kuhbrücke. Die Pfeifenfabrik und Kolonie Weißenspring liegen in der Forst.

Die Rüdersdorfsche Forst, Amts Rüdersdorf.

Ein Förster zu Rüdersdorf und unter demselben drey Unterförster haben die Aufsicht über diese Forst, welche 25523 Morgen 23 □Ruthen enthält. Sie liegt beynahe in einem Viereck und gränzt gegen Morgen an die Hangelsbergsche Forst, gegen Mittag an die Spree, und wird dadurch von einem Theile der Fürstenwaldeschen Stadtheide und dem Friedersdorfschen Reviere geschieden, gegen Abend an das Köpenicksche Revier, und wird durch den Flackensee von demselben geschieden, gegen Mitternacht an die Rüdersdorf- und Kagelsche Feldmarken. Die Forst wird in folgende Reviere getheilet.

1. Die Vorderheide hat 8167 Morgen 69 □Ruthen, wird von dem Unterförster zu Buchhorst belaufen, und hat Kienen, Birken, wenig Eichen.
2. Die Mittelheide steht unter eben dem Unterförster, enthält 3637 Morgen 74 Quat. Ruthen, und hat Kienen, Birken und wenig Eichen.
3. Die Hinterheide steht unter zweyen Unterförstern am Storkowschen Pforth und zu Hohenbinde, und enthält 13718 Morgen 60 Quat. Ruthen. Das Holz ist grösstentheils Kienen mit wenig Eichen untermengt.

Der Wuchs des Holzes ist durchgehends sehr gut. Die Vorder- und Mittelheide hat sehr guten Boden, in der Hinterheide ist er etwas schlechter.

Die Porzellainfabrik und die Rüdersdorfer Kalchofen kosten diese Forst viel Holz.

Die Ablagen sind an der Spree und an den in der Forst befindlichen Seen, dem Möllen- Werl- Petz- Flacken- Kalch-See. Alles Holz wird auf der Spree fortgeschaft.

Es

Es ſind hier drey Theerofen, zu Münchewinkel, Sieverslacke und Grünheide. Eine Ziegelſcheune am Kalch-See. Am kleinen Wall an dem Löcknitzfluß iſt eine Schneidemühle. Dieſe Forſt iſt außerordentlich bebauet. Von Morgen gegen Abend längſt der Spree ſind folgende Etabliſſements. Zu Münchenwinkel wohnen der gedachte Theerſchweler, ein Holzſchläger, vier Büdner, außerdem iſt hier eine Amtsſchäferey mit vielem Acker. Nicht weit herunter am ſogenannten Birkenwerder wohnen zwey Koloniſten, welche ſechs Hufen Land haben.

Etwas weiter am Storkowſchen Pforth wohnet ein Holzſchläger, ein Unterförſter und ein Koloniſt, alle mit Acker verſehen. Noch etwas weiter herunter bey Sieverslacke wohnet ein Theerſchweler, ein Koloniſt mit Acker und ein Büdner. Weiter herunter bey Freyenbrinck wohnen drey Koloniſten, welche 90 Morgen Land haben, und auf der Hohenbinde wohnet ein Unterförſter, ein Holzſchläger und ein Büdner. Nach dem ſogenannten Buſch zu wohnet ein Büdner mit 30 Morgen Acker, ein Büdner mit 36 Morgen und ein Büdner ohne Acker. Nicht weit herunter wohnen drey Koloniſten mit 90 Morgen Acker, und ein Büdner. Auf dem Erkner ſind zwey Etabliſſements mit Acker und zwanzig Büdner Familien. Am Kalchſee, etwas weiter herunter, iſt die oben gedachte Ziegelſcheune. Mitten in der Forſt ſind von Morgen gegen Abend beym kleinen Wall die gedachte Schneidemühle mit einer Schäferey und drey Familien. An Buchhorſt zwiſchen dem Möllen- und Petz-See ſind: eine Unterförſterey, ein Holzſchläger und neun Familien. Auf der Grünheide zwiſchen dem Petz- und Werl-See ſind: ein Theerofen und acht Familien. Beſſer herunter am ſogenannten Bergluch und Löcknitzfluß wohnen zwey Holzſchläger Familien mit Acker und zwanzig Familien. Alle dieſe Holzſchläger und andere Familien haben jede zwey bis zwanzig Stück Rindvieh, welche in der Forſt geweidet werden.

Raedelſche Forſt, Amts Lehnin.

Dieſe Forſt gränzet gegen Morgen an die Göhlsdorf- und Schwinaſche Gemeinheide, mit der Sächſiſchen Buſendorfſchen Dorfheide, an die adeliche von Haakſche und an die adeliche ſogenannte Jungfernheide; gegen Mittag an das Kurſächſiſche Bruch und Damelang- auch Cammerſche Feld; gegen Abend an das adelich Cammerſche Bruch und hohe Heyde, an das adelich Gollwitzſche Feld und an die Feldmarken der Königlichen Amtsdörfer Michelsdorf, Netzen und Rahmitz. Gegen Mitternacht an die Damsdorf- und Göhlsdorfſche Gemeinholzung und Feldmark.

Die Forſt ſteht unter Aufſicht des Förſters zu Raedel und zweyer Unterförſter, ſie hat überhaupt 18403 M. 114 Quat. Ruthen. Sie wird in folgende Reviere getheilet.

1. Die Kloſterheide, unter dem Unterförſter zu Lehnin, hält 4239 Morgen 48 Quat. Ruthen, und hat Eichen, Kienen und etwas Elſenholz. Der Wuchs des Holzes iſt gröſtentheils gut, der Boden mittelmäßig.
2. Die Reyerheide, hält 820 Morgen 86 Quat. Ruthen, ſteht unter dem Unterförſter zu Lehnin, hat Eichen- und Kienenholz, in mittelmäßigen Boden, wobey jedoch der Wuchs des Holzes gut iſt.
3. Die Mittelheide hat nach Verſchiedenheit des, theils ſehr guten, theils ſehr ſchlechten Bodens, verſchiedenen Holzwuchs an Kienen und Eichen. Dies Revier, welches 994 Morgen 79 Quat. Ruthen groß iſt, ſteht unter dem Unterförſter zu Lehnin.

4. Die **Grünheide** steht unter Aufsicht des Unterförsters zu Damelang, ist 11350 M. gros, besteht gröstentheils aus Kienenholz und hat mittelmäßigen Boden.
5. Unter eben dem Unterförster, der **Damelangsche Elsbusch** von 999 Morgen 81 Quat. Ruthen. Es besteht dies Revier fast durchgängig aus Eichen und Elsen, der Boden ist, einige Hörste ausgenommen, morastig.

Diese Forst liefert eine ansehnliche Quantität Holz jährlich zu den Salzwerken bey Schönebeck im Magdeburgschen. Die **Ablagen** sind auf jeder Seite neben dem Kloster-See, aus welchem das Holz durch den sogenannten Rahmitzschen Graben, dann durch den Netzenschen, Moor- und Rietzschen See nach die Emster, und von da in die Havel geht.

Es sind in dieser Forst drey **Theerofen**. Einer bey Damelang, woselbst auch noch vier Familien, einer bey Raedel, woselbst noch drey Familen angesezt worden sind, und einer bey Lehnin. Außerdem sind in der Forst, im Dorfe Freyenthal ein und funfzig Familien und bey Lehnin neun und zwanzig Familien angesetzet worden.

Die Cöpnikische Forst, Amts Cöpnik.

Diese Forst gränzet gegen Morgen an den Flackensee und den Erkner, die Cöpnikschen Bürger-Buschwiesen und das Dorf Gosen; gegen Abend an die Berlinsche Magistratsheide; gegen Mittag an die Dörfer Britz, Johannisthal, Rudow, Glienicke, Bohnsdorf, Schulzendorf, Vorwerk Radeland und den Wernsdorfer See, gegen Mitternacht an Friedrichsfelde, Biesdorf, Caulsdorf, Mahlsdorf, Kiekemahl, Dahlwitz, Münchhove, Schöneiche, klein Schönebek und die Waltersdorfsche Forst, dem Rath zu Berlin gehörig. Sie enthält überhaupt 35264 Morgen 121 Quat. Ruthen; steht unter Aufsicht des Landjägers zu Cöpnik und sechs Unterförster.

Die Forst hat folgende Reviere:

1. Die **Wuhl- und Niederheide** von 3307 Morgen 129 Quat. Ruthen unter Aufsicht des Unterförsters auf der neuen Scheune. Dies Revier besteht aus Kienen, jungen Eichen, Birken und sehr wenig Elsen. Der **Wuchs** des Kienen- und Birkenholzes ist sehr gut, der **Boden** auch für diese Holzarten gut, für Eichen zu leicht, und für Elsen nicht niedrig genug. Die **Ablagen** in diesem Reviere sind alle längst der Spree, ohne besondern Namen. Unter vielen andern kleinen Etablissements in diesem Revier sind vorzüglich: der Quappenkrug, wozu 100 Morgen 36 Quat. Ruthen gehören und vorlängst der Spree fünf Bleichen auch Maulbeerbaum-Plantagen.
2. Die **Mittelheide** von 1677 Morgen 41 Quat. Ruthen, unter Aufsicht des Unterförsters zu Caulsdorf, besteht aus Kienen und Birken. Der Boden ist gut. Die Ablagen sind unweit Krummendam an der Spree. In diesem Revier ist die Kolonie Kiekemahl.
3. Die **Krummendammsche Heide** unter dem Unterförster zu Caulsdorf, sie hält 6771 Morgen 32 Quat. Ruthen, und besteht aus Kienen und Birken. Der **Boden** und **Wuchs** des Holzes ist gut. Die Ablagen sind theils beym Krummendamm und an Friedrichshagen an der Spree, theils an dem großen Müggelsee, welcher mit der Spree in Verbindung steht. Hieselbst ist der **Müggel Theerofen**. **Etablissements**: das Koloniedorf Friedrichshagen, hat 50 Morgen aus der Forst; das Schulzengericht mit einer Mühle; Ternow 32 Morgen 170 Quat. Ruthen; Rabensteinsche Mühle zu Schöneiche gehörig; Rahnsdorfsche Mühle zu Dahlwitz gehörig.

4. Die

4. Die Erknersche Heide von 3376 Morgen 23 Quat. Ruthen, unter dem Unterförster auf dem Erkner, besteht aus Kienen mit sehr wenigen Eichen vermengt. Der Boden ist hauptsächlich für Kienenholz gut, welches auch guten Wuchs in diesem Revier hat. Die Ablagen sind der Dömeritz- und Flackensee, welche mit der Spree in Verbindung stehen. Etablissements: Hessenwinkel, hat 130 Morgen 152 Quat. Ruthen aus der Forst. Ein Häusler am Flackensee. Eine Unterförsterey.
5. Der Caulsdorfsche Busch von 898 Morgen, unter Aufsicht des Unterförsters zu Caulsdorf. Dies Revier hat Elsen, deren Wuchs ziemlich ist und wozu sich auch der Boden nur schickt. Es hat sehr viele warme Quellen, so daß nur im Winter bey starken Forst geholzet werden kann. Ablagen hat dies Revier nicht.
6. Die Cölnsche Heide hält 11097 Morgen 118 Quat. Ruthen; sie steht unter Aufsicht der beyden Unterförster auf der Kanne und zu Grünaue und trägt Birken, Elsen, Kienen nnd wenig Eichen. Der Boden ist sehr verschieden, obgleich schwärzlich dennoch leicht und sandig und an einigen Orten sehr feste. Die Ablagen sind längst des langen Sees und der Spree. Außer den beyden Unterförstereyen sind folgende Kolonien in diesem Reviere; Grünaue, Schönerlinde, Adlershof, Johannisthal, Lindner, woselbst Steinkruken gemacht werden; Schönweide, eine Canefasbleiche; der Friedrichsstädtsche Schlächterstall, der neue Krug.
7. Schmöckwitzsche Werder von 3402 Morgen 116 Quat. Ruthen, steht unter Aufsicht des Unterförsters zu Schmöckwitz. Dies Revier, welches guten Boden hat, besteht aus lauter Kienenholz; hat seine Ablagen am Seddin- Wernsdorf- und Crossin-See, wie auch dicht an Schmöckwitz an der Spree. Es sind auf dem Schmöckwitzschen Werder verschiedene kleine einzelne Etablissements ohne Namen.
8. Der Cöpnikfche Werder von 1734 Morgen 22 Quat. Ruthen, unter Aufsicht des Unterförsters zu Schmöckwitz. Dies Revier hat lauter Kienenholz und einen Boden von verschiedener Güte. Die Ablagen sind: Dickmannswall an der Spree, dem Neuenkruge gegen über; Philippshütte an der Spree; am Seddinsee; an der kleinen, an der großen Crampe; an dem langen See; an dem großen Müggelsee, von welchem das Holz auf der Spree weiter fortgeschaft wird.

Zossensche oder Cummersdorfsche Forst, Amts Zossen.

Ueber diese Forst, welche nach der Vermessung 28894 Morgen 121 Quat. Ruthen enthält, haben ein Förster zu Cummersdorf und unter ihm sechs Unterförster die Aufsicht. Sie gränzet gegen Morgen an die Zossenschen Amtsdörfer Zehrensdorf, Motzen, Tepchin, ingleichen an das Dorf Haesdorf und mit dem Churfächsischen; gegen Mittag mit den Churfächsischen Baruthschen Forsten und Wunder, Neuhof, Schönfeld bis an das Preußische Hüttenamt Gottow und die Königliche Zinnaische Forst; gegen Abend an Scharffenbrück, die Zinnaische sogenannte neue Heide, mit der Trebbinschen Bürgerheide und Bruch, und den Trebbinschen Amtsdörfern Neuendorf und Schulzendorf; gegen Mitternacht an das Zossensche Amtsdorf Lüdersdorf, an die Kirchenheide bey Werben, an das Glienekesche Hegeheidchen und an die Ackerfichten des Zossenschen Amtsdorfs Wittstock.

Diese Forst wird in folgende Reviere getheilet.

1. Die Cummersdorfsche Heide von 7232 Morgen 41 Quat. Ruthen, unter Aufsicht des Landjägers zu Cummersdorf, Dies Revier besteht aus Eichen, Büchen und ansehnlichen Elsbrüchen. Der Wuchs des Holzes, so wie der Boden, ist fast überall gut. Die Ablagen sind die Mellensche und Clausdorfsche am Mellensee, und wird das Holz von da in das Nottenfließ bey Zossen, Teetz, Mittenwalde, hinter Königs-Wusterhausen, an die Spree gebracht. Das Hüttenamt Gottow erhält eine ansehnliche Quantität Holz aus diesem Revier.
2. Die Möllensche Heide, unter Aufsicht des Unterförsters zu Möllen. Sie enthält 704 Morgen 28 Quat. Ruthen, und hat Kienen und Birken. Der Boden ist nur mittelmäßig und der Wuchs des Holzes schlecht. Die Ablage ist am Mellensee, dessen beym ersten Reviere gedacht worden.
3. Die Zossensche Heide, ist 1923 Morgen 118 Quat. Ruthen groß und steht unter der Aufsicht des Unterförsters zu Zossen. Dies Revier besteht aus Kienen und wenig Eichen und Birken. Der Boden ist gut, und der Wuchs des Holzes sehr gut. Die Ablage ist, wie bey den vorigen Revieren, am Mellensee.
4. Die Jachzenbrücksche Heide, unter der Aufsicht des Unterförsters zu Jachzenbrück. Sie hält 2956 Morgen 156 Quat. Ruthen. Die Holzarten sind: wenig alte Eichen und Büchen, vorzüglich Kienen, an einigen Orten Birken, und Elsen. Der Boden und Wuchs des Holzes ist gut. Die Ablage ist bey Mellen.
5. Die Sperenbergsche Forst ist 9916 Morgen 49 Quat. Ruthen groß, und steht unter Aufsicht des Unterförsters zu Sperenberg. Die Forst hat Eichen, etwas Büchen, Birken und Elsen, am meisten aber Kienen. Der Boden und Wuchs des Holzes ist sehr gut. Die Ablage ist an Clausdorf. In diesem Revier ist ein Theerofen, der Fernneuendorfsche genannt.
6. Das Schönweidsche Revier, unter dem Unterförster zu Schönweide. Es enthält 5568 Morgen 40 Quat. Ruthen. Der Boden ist an den mehresten Orten gut, an einigen schlecht, und trägt Eichen, Roth- und Weißbuchen, etwas Birken und Elsen, am mehresten aber Kienen. Die Ablage ist bey Clausdorf am Mellensee. In diesem Revier ist ein Theerofen, der Schönweidsche genannt.
7. Die Werbensche Heide von 593 Morgen 26 Quat. Ruthen, unter Aufsicht eines Hasenheegers. Die Revier hat sehr wenig Eichen, Birken und Kienen. Der Boden ist an einigen Orten mittelmäßig an andern sehr schlecht.

Neubrücksche Forst, Amts Beeskow.

Diese Forst, welche 7567 Morgen 118 Quat. Ruthen enthält, gränzt gegen Morgen an die Königliche Karthäuser und Biegenbrücksche Heide, woselbst der Friedrich Wilhelms Graben die Gränze hält, gegen Abend an das Königliche Beeskowsche Amtsdorf Radinikendorf, und an das adeliche Gut Rasdorf, woselbst der Spree-Strohm die Gränze macht, gegen Mittag an die Königliche Biegenbrücksche Heide, gegen Mitternacht an die Königliche Carthäuserheide. Diese Forst steht unter einem Förster zu Neubrück und zweyen Unterförstern. Sie wird in folgende Reviere getheilet.

1. Die

1. Die schwarze Heide, enthält 5827 Morgen 165 Quat. Ruthen. Sie steht unter einem Unterförster zu Blankenluch, und hat Eichen, Kienen und wenig Birken. Der Boden ist mittelmäßig, der Wuchs des Holzes fürtreflich. Die Ablagen sind: das Wiesenufer, der hohe Baum, der Werchensee und am Friedrich Wilhems Graben, von wo das Holz auf der Spree weiter fortgeschaft wird. In diesem Districte ist ein Theerofen. Etablissement Neubrück.
2. Die Mietheäcker. Diese hat der Förster zu Neubrück selbst in Aufsicht, und enthalten 1748 Morgen 133 Quat. Ruthen. Der Boden ist theils gut, theils schlecht; der Wuchs des Holzes, welches aus Kienen, Büchen, Birken besteht, gut.

Außer diesen Revieren gehören noch folgende von der Forst ganz abgeschnittene Flecke zu selbiger:

1) Der Cummerowsche Werder von 29 Morgen 67 Quat. Ruthen.
2) Das Geheege bey Vorheide an Beeskow von 173 Morg. 39 Quat. Ruthen. Beyde stehen unter Aufsicht des Unterförsters zu Barensdorf.
3) Das Geheege bey Radinikendorf von 102 Morg. 48 Q. Ruthen, unter Aufsicht des Unterförsters zu Blankenluch.

Die Jacobsdorf- und Kersdorfsche Forst, Amts Fürstenwalde.

Diese Forsten enthalten 11300 133 Quat. Ruthen, und stehen unter Aufsicht des Oberförsters zu Neubrück und dreyer Unterförster.

Die Jacobsdorfsche Forst, welche in das Carthäuser und Rehhagensche Revier eingetheilet wird und wovon ersteres . . . . 8876 M. 61 □R.
und lezteres . . . . . 335 — 96 —
enthält, gränzet gegen Morgen an die sogenannte adeliche Kaveln und Biegenbrücksche Heide; gegen Abend an die Spree; gegen Mittag an die Neubrücksche Schwarzheide, wo der Friedrich Wilhelms Canal die beyde Reviere scheidet; gegen Mitternacht an die Feldmark Kersdorf und das Frankfurthsche Universitätsdorf Briesen. Sie ist unter Aufsicht des Unterförsters auf der Frankfurther Niederlage, und besteht die Carthäuser Heide aus Eichen, mehrentheils Kienen, etwas Birken, wenig Elsen; das Rehhagensche Revier, aus Eichen und Kienenholz.

Die Kersdorfsche Heide, welche 2058 Morgen 156 Quat. Ruthen enthält, und unter Aufsicht des Unterförsters zu Kersdorf steht, gränzt gegen Morgen an die Feldmark Kersdorf, gegen Abend an die Spree und Fürstenwaldeschen Wiesen, gegen Mittag an die Carthäuser Heide, der Rehhagen genannt, gegen Mitternacht an das adeliche Gut Steinhöfel, und besteht aus Eichen und Kienen. Der Wuchs des Holzes in diesen Forsten ist an den mehresten Orten fürtreflich, an manchen mittelmäßig. Der Boden hin und wieder gut, mehrentheils aber nur mittelmäßig. Ablagen sind: am Sandforth, am Kersdorfschen See, am Fluthkrug bey der Reme, am Fridrich Wilhelms Canal, und so weiter auf dem Spreefluß.

Lebusche Forst, Amts Lebus und Frauendorf.

Diese Forst bestehet aus verschiedenen einzelnen nicht zusammen hängenden Revieren, welche theils unterm Amte Lebus theils unterm Amte Frauendorf belegen sind. Die Aufsicht

Aufsicht haben der Förster zu Lebus und unter ihm drey Unterförster, nämlich zu Lebus, welcher die zu Amte Lebus, zu Göritz und Tschernow, welche die zum Amte Frauendorf gehörige Reviere zu belaufen haben. Sämtliche Forstreviere zusammen genommen, betragen 2430 Morgen 59 Quat. Ruthen, und bestehen aus folgenden:

1. Unterm Amte Lebus.

	M.	□R.
a) Diesseits der Oder.		
1) Die Mühlenberge	122	
2) Haackengrund, Gierßberg und Ochsenspringberg	28 —	135 —
3) Mallnowsche Geheege	33 —	74 —
4) Podelziger Geheege	58 —	161 —
5) Podelziger Berge	119 —	161 —
6) Wuhdensche Busch	364 —	154 —
	727 —	145 —
b) Jenseits der Oder.		
1) Ein Elsbruch von	591 —	79 —
2) Kornbusch	33 —	117 —
3) Eichelsteig	4 —	117 —
	1357 —	98 —

2. Unterm Amte Frauendorf.

	M.	□R.
a) Diesseits der Oder.		
1) Der Stock beym Göritzer Dammhause	88 —	9 —
2) noch beym Dammhause ein Elsbruch	30 —	—
	118 —	9 —
b) Jenseits der Oder.		
1) Ein communer Elsbruch, so aus verschiedenen Flecken besteht	477 —	91 —
2) Das Tschernowsche Elsbruch	120 —	—
3) Das Tschernowsche Geheege	178 —	13 —
4) Das Spudlowsche Geheege	179 —	28 —
	954 —	132 —
dazu obige	118 —	9 —
	1072 —	141 —

Diese verschiedene kleine Reviere haben allerhand Holzsorten. Ablagen sind hier nicht, weil kein Holz zu Wasser transportiret wird.

Ahrendsdorfsche Forst, Amts Saarmund.

Diese Forst, welche 3663 Morgen 94 Quat. Ruthen enthält, ist unter Aufsicht des Försters zu Ahrensdorf, und besteht aus sieben hohen Heiderevieren und sechs Elsbrüchern.

1. Die Bauer- oder Lehmheide, gränzt mit der Gräben- Genshagen- und Bärenschen Heide, und der Sputendorfschen Feldmark. Sie hat wenig Kienen und schlechtes Ackerholz. Der Boden ist schlecht.
2. Die Bablion, gränzet an die Sputendorf- und Ahrensdorfsche Aecker und die Schenkendorfsche Feldmark, und hat Kienenholz. Der Boden ist eben nicht schlecht.

3. Das

3. Das Lürge Hölzchen, liegt mitten in der Sputendorfschen Feldmark.
4. Die Kleine- oder Hinzenheide, liegt zwischen den Sputendorf-Schenkendorf und Gütergotzschen Feldmarken. Der Boden ist nicht sonderlich, und trägt schlechtes Kienenholz.
5. Die Groß-heide, gränzt mit der Gütergotzschen Feldmark, der Potsdamschen Forst, dem Drewitzer Ackerholz, den Schenkendorf- und Nudenschen Acker. Der Boden ist guter Heidegrund und trägt Kienen.
6. Die Niederheide, hat rund um Nudowschen Acker. Der Boden ist gut und trägt Elsen und Birken.
7. Der Ravelberg, liegt im Schenkendorf- und Nudowschen Acker.

Die zur Forst gehörige Elsbrüche sind:

1) Die Terve, gränzt an die große Heide und Wiesen.
2) Das große Geheege, liegt in dem Acker der Unterthanen zu Nudow, welche die Hälfte davon haben.
3) Das Schlangenluch, gränzt mit Nudowschen und Schenkendorfschen Acker und Wiesen, so wie
4) Der Luchstärt.
5) Die Mittel-Ravel, hat auf beyden Seiten die Sietenschen Brücher, das Fahlhorstsche Feld und Ahrensdorfsche Wiesen zur Gränze.
6) Die Glieneckesche Ravel, gränzt mit Sietenschen und Gräbenschen Brüchern und Nudowschen Acker.

Friederedorfsche Forst, Amts Stansdorf.

Ueber diese Forst, welche überhaupt 26228 Morgen 170 Quat. Ruthen enthält, haben der Förster zu Friedersdorf und unter demselben drey Unterförster die Aufsicht. Sie gränzet gegen Morgen an das Cöpnikische Forstrevier und die Feldmarken Stansdorf und Wolzig; gegen Abend an die Feldmarken Niederlöhme und Wernsdorf und das Spinnerdorf Neu-Zittau; gegen Mittag an die Feldmarken Friedersdorf, das Vorwerk Wentzlow, die Kolonie Dannenreich, Kablow und Feldmark Zernsdorf; gegen Mitternacht an die Rüdersdorfsche Forst, welche die Spree scheidet, und die Feldmarken Hartmannsdorf und Spreenhagen.

Die Forst hat folgende Reviere:

1. Die Oberheide, von *) 13599 Morgen 150 Quat. Ruthen, unter Aufsicht des Unterförsters zu Burigk. Der Boden ist durchgehends schlecht und trägt Kienenholz. Die besten Stellen sind zu den Kolonien Neu-Zittau und Dannenreich genommen.
2. Die Unterheide, enthält 10450 Morgen 96 Quat. Ruthen, hat schlechten Boden, und Kienenholz. Der Unterförster zu Niederlöhme hat die Aufsicht darüber.
3. Die Stansdorfsche Heide, unter dem Unterförster zu Friedersdorf, enthält 6030 Morgen 83 Quat. Ruthen, und ist übrigens wie die Unterheide beschaffen.

Die Ablagen sind: Röthen, Stäbichen, Steinfurth, Wurgel, am Wernsdorfschen See, am Uckeleysee, am Wolzigschen See. Von allen diesen Ablagen wird das Holz auf der Spree weiter fortgebracht. Ein Theerofen der Stäbichensche genannt. Kolonien: Neu-Zittau, Dannenreich. Cöp-

*) mit Einschluß der Kolonien.

Colpinsche Forst, Amts Stansdorf.

Diese Forst enthält nach der Vermessung 32960 Morgen 138 Quat. Ruthen, worunter an Löchern 256 M. 37 Q. R.
und an Seen ⸗ ⸗ 545 — 56 — befindlich sind.

Der Förster zu Colpinchen, und unter demselben drey Unterförster, haben die Aufsicht über die Forst. Sie hat folgende Reviere.

1. Die große Colpinsche Heide von 20155 Morgen 125 Quat. Ruthen, unter Aufsicht eines Unterförsters zu Marggrafpieske. Diese gränzet gegen Morgen an die adeliche Sarowsche und die Königliche Petersdorf⸗ und Ketschendorfsche Feldmarken; gegen Abend an die Friedersdorfsche Forst; gegen Mittag an die Storkowsche, und gegen Mitternacht: an die Fürstenwaldesche Stadtheide. Sie besteht fast durchgehends aus Kienenholz, sehr wenig Eichen und Birken. Der Boden ist fast durchgehends leicht und sandig. Die Ablagen an der Spree sind: die Tränke, Kreuzsteg, Rummelfaß, Klaßkeug und Recten. Zwey Theerofen bey Marggrafpieske und auf dem Dämchen.
2. Die Laufberge von 7661 Morgen 20 Quat. Ruthen, unter dem Unterförster zu Neuermühle. Dies Revier gränzt gegen Morgen an die Möllendorf⸗ und Bahrendsdorf⸗ gegen Abend an die Storkowsche Heide; gegen Mittag an die Schadowsche und Kehrigsche; gegen Mitternacht an die Rieß⸗ und Storkowsche Gränze. Es besteht aus lauter Kienenholz. Der Wuchs des Holzes ist gut, der Boden mittelmäßig. Die Ablagen sind: der Springsee, der Glubig, der Scharmützel und Storkowsche See, von wo es weiter durch den Storkowschen Kanal in die Spree geht. Ein Theerofen auf dem Glubig.
3. Die Streganzsche Heide, von 3123 Morgen 135 Quat. Ruthen, steht unter dem Unterförster zu Streganz, und zieht sich gegen Morgen an die Prinzliche Eichholzsche; gegen Abend an die Königliche Priros⸗; gegen Mittag an die Prinzliche Münchhofen⸗; gegen Mitternacht an die Königliche Streganz⸗ und Prinzliche Schwerinsche Gränze. Dies Revier besteht blos aus Kienenholze; der Boden ist schlecht, der Wuchs des Holzes mittelmäßig. Die Ablage ist am Prierosschen Fließ, von wo das Holz durch die Prierosche Schleuse nach die neue Mühle bey Wusterhausen, und denn auf der Spree transportiret wird. Ein Theerofen bey Streganz.
4. Der Stuttgarten, welcher gegen Morgen an das Storkowsche, gegen Abend an das Kummersdorfsche, gegen Mittag mit dem Storkowschen Flößercanal, und gegen Mitternacht mit der Rieplosschen Feldmark gränzt, hält 1011 Morgen 23 Quat. Ruthen, und ist bebauet worden.
5. Der Gölnitz, von 207 Morgen 102 Quat. Ruthen, unter dem Unterförster zu Marggrafpieske, ist rund um mit der Fürstenwaldeschen Stadtheide umgeben und gleichfals angebauet worden.

Von der ganzen Forst sind an verschiedene Personen 200 M. 38 Q. R. in Erbpacht gegeben, und der Stuttgarten von 1011 M. 23 Q. R.

bey Dickdam	⸗	⸗	⸗	400 — ⸗	—
der Gölnitz	⸗	⸗	⸗	207 — 102	—
der faule See	⸗	⸗	⸗	100 — ⸗	— zu Meliorationen verwandt worden.

Wollup-

Wollupsche Forst, Amts Wollup.

Der Förster zu Letschin und unter demselben drey Unterförster zu Genschmar, Neuendorf und auf den Laufbergen haben die Aufsicht über diese Forst, welche gröstentheils aus einzelnen Eichen und Elsenholz bestehet, welches zerstreut auf Amtswiesen, Hütung oder Acker stehet, wovon der Grund angeschlagen und verpachtet ist, oder auf Wiesen, Acker und Hütung der Unterthanen.

Diese Forst gränzet gegen Morgen an das Schaumburgsche Revier, die Neumärkische Drewitzsche Forst, gegen Abend an das Zellinsche Revier, gegen Mittag an das Ordensgut Gorgast, an das Gut Tucheband, Ordensgut Dolgelin, an das adeliche Gut Friedersdorf, und gegen Mitternacht an die Oder. Sie wird in das Genschmarsche, Letschinsche und Kienitzsche Revier eingetheilet. Wenn Holz transportiret würde, wären die Ablagen an der Oder.

Zellinsche Forst, Amts Zellin.

Diese Forst gränzt gegen Morgen an das Cloßow- gegen Abend an das Blessinsche, gegen Mittag an die Wollupsche Forst; gegen Mitternacht an das Königliche Stolpsche Revier. Sie steht unter Aufsicht des Försters zu Letschin und zweyer Unterförster. Es ist dieselbe in folgende Reviere getheilt.

1. Die große Heide.
2. Die kleine Heide, beyde bestehen aus Kienenholz. Der Boden ist sandig, der Wuchs des Holzes mittelmäßig.
3. Das Elsholz im Eisenwerke, hat morigen Grund. Alle drey Reviere stehen unter Aufsicht des Unterförsters zu Neuendorf.

Außer diesen Revieren gehört noch zur Forst ein Strich diesseits der Oder auf der Kurmärkschen Seite. Er steht unter dem Unterförster auf den Laufbergen, und hat Eichen, Rüstern und Elsen. Mit diesem Strich Holz hat es die Bewandnis, wie bey der Wollupschen Forst, daß es nämlich auf Aeckern steht.

Eggersdorfsche Forst, Amts Altlandsberg.

Sie enthält 5999 Morgen 9 Quat. Ruthen, und steht unter Aufsicht des Förster zu Eggersdorf und dreyer Unterförster.

Sie hat folgende Reviere:

1. Die Eggersdorfsche Heide, gränzt gegen Morgen an die Strausbergsche Stadtheide und den Stienitzsee, gegen Abend an die Tasdorf- Petershagen- und Eggersdorfsche Feldmarken, gegen Mittag an die Tasdorfsche Heide, gegen Mitternacht an die Eggersdorfsche Feldmark. Der Förster zu Eggersdorf hat die Aufsicht darüber. Dies Revier besteht aus Kienen und Birken. Der Boden ist sandig, der Wuchs des Holzes schlecht.
2. Die Kienbergsheide, welche unter Aufsicht des Unterförsters zu Freudenberg steht, gränzt gegen Morgen an den Gaamensee, gegen Abend an die wüste Feldmark Tiefensee, gegen Mittag an die wüste Feldmark Werftphul, und gegen Mitternacht an die Leuenberg- und Tiefenseesche Feldmarken. Sie besteht aus Eichen, Birken, Espen und Kienenholz. Der Wuchs des Holzes ist gut, der Boden theils sandig theils lehmig.

3. Die Schönebeckſche Heide, unter dem Unterförſter zu Klein-Schönebeck, gränzt gegen Morgen an die Waltersdorfſche Heide, gegen Abend und Mittag an die Cöpnikſche Heide, gegen Mitternacht an die Schönebeckſche Feldmark. Sie beſteht blos aus Kienenholz. Der Wuchs iſt gut, der Boden ſandig.
4. Der Rähnsdorf, unter dem Unterförſter zu Hohenſtein, gränzt gegen Morgen an die Prädikowſche, gegen Abend an die Wilkendorfſche, gegen Mittag an die Cloſterdorf- gegen Mitternacht an die Prötzelſche Feldmark. Dies Revier, welches lehm- und ſandigen Boden hat, beſteht aus Birken und Kienen.

Die Löhmſche Forſt, Amts Löhme.

Der Förſter zu Eggersdorf und ein Unterförſter zu Löhme haben die Aufſicht über dieſe Forſt, welche 647 Morgen 110 Quat. Ruthen enthält. Sie gränzet gegen Morgen und Mittag an die Löhmſche Feldmark, gegen Abend an die Blumberg und Löhmſche, gegen Mitternacht an die Börnikeſche Feldmark. Dies Revier hat Birken und Kienen. Der Boden iſt ſandig, der Wuchs des Holzes mittelmäßig.

Freyenwaldeſche Forſt, Amts Freyenwalde.

Dieſe Forſt enthält überhaupt 3965 Morgen 166 Quat. Ruthen, und ſteht unter Aufſicht des Förſters zu Freyenwalde. Sie beſteht aus zwey getrennten Revieren, dieſe ſind:

1. Das Sonnenburgſche Forſtrevier, von 2964 Morgen 169 Quat. Ruthen. Es gränzet gegen Morgen an die adelich Ranftſche und Wrietzenſche Stadtheide, gegen Abend und Mittag an die adelich Haſelbergſche, gegen Mitternacht an die Freyenwaldeſche Bürgerheide. Dies Revier beſteht gröſtentheils aus Eichen und Rothbuchen, etwas Kienen und Birken. Der Boden, ſo wie der Wuchs des Holzes iſt gröſtentheils gut.
2. Das Torgelowſche Revier. Es gränzt gegen Morgen an die adelich Haſelbergſche, gegen Abend an die adelich Cöthenſche Heide, gegen Mittag an das Freyenwaldeſche Kämmereyvorwerk Platz und einen Theil der Stadtheide, gegen Mitternacht an die Freyenwaldeſche Stadtheide. Der Flächeninhalt iſt 1000 Morgen 177 Quat. Ruthen. Es beſteht mehrentheils in Eichen, worunter Rothbüchen und am Rande Kienen und Birken befindlich ſind. Der Boden iſt, außer am Rande, ſo wie der Wuchs des Holzes gröſtentheils gut. Das Holz kann aus dieſer Forſt auf der Oder transportiret werden. Das Freyenwaldeſche Alaunbergwerk erhält aus dieſer Forſt jährlich eine anſehnliche Quantität Holz.

Neuenhagenſche Forſt, Amts Neuenhagen.

Dieſe Forſt, welche nach der Vermeſſung 4873 Morgen 91 Quat. Ruthen enthält, ſteht unter Aufſicht des Förſters zu Neuenhagen und eines Unterförſters zu Brahlitz. Da dieſelbe zwiſchen der alten und neuen Oder liegt und neben dem ganzen Amte eine Inſel ausmacht, ſo hat dieſelbe keine andere Gränzen, als das Amt und Unterthanen Aecker. Dieſe Forſt beſteht aus einem Reviere, welches lauter Kienenholz hat, und einem Elsbruch.

Der Boden iſt, außer den ſogenannten Gabowſchen Bergen, welche Lehmgrund haben, Sand.

Ein Theerofen der Brahlitzſche.

Alt-

Alt-Schadowsche Forst, Amts Stansdorf.

Diese unter der Aufsicht des Försters zu Schadow und eines Unterförsters daselbst stehende Forst enthält überhaupt 9552 Morgen 41 Quat. Ruthen, mit Auschluß eines Flecks Kienheide am Neuendorfschen See, welche ungefähr 25 Morgen enthält. Die Forst gränzet gegen Morgen an das Prinzlich Schönowsche Revier, gegen Abend an das Prinzliche Dorf Neuendorf, gegen Mittag an das Churfächsische Lübbensche, gegen Mitternacht an die Königlich Colpinsche Heide und das Körissche Ackerholz. Sie hat folgende Reviere.

1. Die Kienheide, von 6361 Morgen 63 Quat. Ruthen, unter Aufsicht des Försters selbst, besteht aus Kienen und etwas Eichen. Der Boden und Wuchs des Holzes ist theils gut theils schlecht.
2. Der große Busch, von 1524 Morgen 96 Quat. Ruthen, besteht in Eichen, Buchen, Birken, Elsen, etwas Espen und Rüstern und aus Kienenholz. Der Wuchs des Holzes auch der Boden ist gut.
3. Der Schäfer-Busch, unter Aufsicht des Unterförsters zu Schadow, hält 1691 M. 62 Quat. Ruthen, und besteht aus Eichen, Birken, Elsen und Kienen. Der Wuchs des Holzes auch der Boden ist nur mittelmäßig. Die Ablagen sind: 1) in der Kienheide, die krumme Spree; 2) im großen Busch, a) Maschkens Ablage, b) die Tränke bey Peschken und von da in die Sächsische krumme Spree. 3) Im Schäferbusch an dem Neuendorfschen See zwey Ablagen. Von allen diesen Ablagen ist der weitere Transport auf der Spree. In der Forst sind: das ehemalige Helmkampsche Eisenhüttenwerk nahe an Alt-Schadow. Zwey Theerofen, 1) bey Zschinka auf der Kienheide; 2) bey Neu-Schadow, im Schäferbusch. Kolonien: Neu-Lübbenau, Neu-Schadow, Hohenbrück.

Alt-Golmsche Forst, Amts Beeskow.

Diese 10180 Morgen 140 Quat. Ruthen enthaltende Forst, gränzt gegen Morgen an die Spree und an die Drahendorfsche Feldmark, gegen Abend an die Neu-Golmsche Feldmark und an das sogenannte Alt-Golmsche Neueland, gegen Mittag an die Piskoische Heide, die Wilmersdorf- Cunersdorf- Pfaffendorf- und Lamitzsche Feldmarken und an die Sauensche Heide; gegen Mitternacht an die Spree und die Ketschlendorfsche Feldmark, Sie steht unter Aufsicht des Försters zu Beeskow und eines Unterförsters zu Alt-Golm, und wird in folgende Reviere eingetheilet:

1) Die große Alt-Golmsche Heide, an der Spree, die Unterheide genannt, unter Aufsicht des Unterförsters. Sie besteht aus lauter Kienenholz, und hat sandigen und schlechten Boden. Der Wuchs des Holzes ist mittelmäßig. Die Ablagen sind: 1) der Schweinebraten, 2) alte Wiesenberg, 3) Streitberg, 4) Kreutzken. Ein Theerofen. Kolonien: Langenwahl und Streitberg.
2. Die Brandheide, unter Aufsicht des Försters selbst, besteht blos aus Kienenholz und hat sandigen Boden. Der Wuchs des Holzes ist mittelmäßig.
3. Die Dubrowberge, unter Aufsicht des Försters und Unterförsters. Der Boden ist mittelmäßig, der Wuchs des Holzes gut. Das Töpfergewerk zu Fürstenwalde erhält aus diesem Revier den nöthigen Thon.

Digitized by Google

Cunersdorfsche Forst, Amts Saarmund.

Diese Forst, welche 15508 Morgen 33 Quat. Ruthen enthält, gränzt gegen Morgen an die Potsdamsche Forst, gegen Abend an die Belitzsche Stadtforst, gegen Mittag das Königliche Dorf Seddin, gegen Mitternacht an den Schwielow-See. Der Förster zu Cunersdorf und unter demselben vier Unterförster haben die Aufsicht über diese Forst. Sie wird in folgende Reviere eingetheit:

1. Die Cunersdorfsche hohe Heide, unter Aufsicht des Unterförsters auf dem Schmerberg. Dies Revier hat Eichen, Birken, Elsen und Kienenholz
2. Der Salzbrunn, unter dem Unterförster zu Salzbrunn; hat Eichen, Birken und Elsenholz.
3. Das Saarmundsche und Zauchwitzsche Revier, unter dem Unterförster zu Tremsdorf, besteht aus Eichen und Elsenholz.

Der Boden dieser Forst ist mittelmäßig, der Wuchs des Holzes gut. Die Ablagen sind zu Ferch und Flottstelle, von wo es auf der Havel weiter gebracht wird. Ein Theerofen zu Lienewitz. Etablissement: Salzbrunn von zwölf Pfälzer Familien.

Trebbinsche Forst, Amts Trebbin.

Der Förster zu Trebbin hat die Aufsicht über diese Forst, welche 2522 Morgen 69 Quat. Ruthen enthält. Sie gränzt gegen Morgen an das Cummersdorfsche, gegen Abend und Mittag an das Zinnaische, und gegen Mitternacht an die Elistosche Feldmark. Sie hat folgende Reviere.

1. Die Vorderheide, die große Zelle genannt.
2. Die Mittelheide, der Hopfenwinkel.
3. Die Hinterheide, die tiefe Trift genannt. Die Holzarten sind Kienen und Eichen.

Außer der Vorderheide ist der Boden sehr schlecht. Es sind drey Ablagen, in dem Hopfenwinkel, bey Schulzenberg und in der Hinterheide bey der Springlacke, von welchen das Holz auf der Ruthe weiter fortgeschaft wird.

Der Burgsche Spreewald, Amts Cottbus.

Der Neumärkische Förster zu Tauer und unter demselben zwey Unterförster zu Cottbus und zu Burg haben die Aufsicht über diesen Wald, welcher nach der Vermessung 1700 Morgen hält. Er gränzet gegen Abend an Sachsen und gegen Mittag an die Unterthanenwiesen. Es ist in selbigem nichts als Elsenholz vorhanden. Der Boden und Wuchs des Holzes ist gut. Dieser Wald muß, wegen des vielen Wassers in selbigem, mit Kähnen befahren werden. Die zwölf alten Rittersitze des Cottbusschen Kreises haben das Recht bey harten Winter vierzehn Tage nach einander täglich mit vier und dreißig Schlitten einmal aus diesem Walde Holz zu holen, wenn es aber unter dessen wieder aufgeht, so höret das Recht auf, wenn es auch noch so stark wieder frieret. Die Spree fliesset durch diesen Wald. Am Mühlenstrohm und der Sächsischen Gränze ist eine Colonie von hundert Familien angelegt.

Die Zinnaische Forst, Amts Zinna.

Der Oberförster zu Zinna und unter demselben fünf Unterförster haben die Aufsicht über diese Forst, welche 30291 Morgen 119 Quat. Ruthen enthält. Sie gränzt gegen Morgen an die Holbeck- Dümde- Gottowsche Feldmarken und an die Königlich Cummers-

niersdorfsche Forst, gegen Abend an die Mehlsdorf- Felgentreu- Pechüle- Bardnitz- und Kemnitzsche Feldmarken, gegen Mittag an Sachsen, gegen Mitternacht an die Trebbinsche Stadtheide und Königliche Schulzendorfsche Reviere, und an die Schönhagen- und Stangenhagenschen Feldmarken.

Diese Forst hat folgende Reviere:,

1. Die Klosterheide, unter Aufsicht des Oberförsters selbst und des Unterförsters zu Felgentreu. Sie besteht aus lauter Kienenholz. Der Boden ist mehrentheils sandig. Die Ablage ist auf dem Lietzenberg, von wo das Holz auf der Muthe transportiret wird.
2. Die Zinnaische Kienheide, unter Aufsicht des Oberförsters. Mit dem Holze und Boden verhält sichs wie beym vorigen Revier.
3. Die Galgenheide, wie vorher.
4. Der Klosterbusch, ist ein Elsenbusch; und hat guten Boden. Der Oberförster hat selbst die Aufsicht darüber.
5. Die Neuhofsche Heide, wie zu 2.
6. Die Jänickendorfsche Heide, unter dem Unterförster zu Jänickendorf. Dies Revier hat meist Kienen, etwas Eichen, Büchen, Elsen und Birken. Der Boden und Wuchs des Holzes ist mehrentheils sehr gut. Das Eisenhüttenwerk zu Gottow erhält aus diesem Revier, an welches es stößt, zum Theil seinen Bedarf. Der Jänickendorfsche Theerofen.
7. Die Luchheide, unter dem Unterförster zu Jänickendorf, besteht aus lauter Kienenholz. Der Wuchs des Holzes ist gut, der Boden aber sandig.
8. Die Neueheide, unter eben dem Unterförster.
9. Die fünf Ruthen Heide oder der Quarcksack, hat lauter Kienenholz und sandigen Boden, und steht unter eben dem Unterförster.
10. Der Luckenwaldesche Busch oder tiefe Geheege, unter den Unterförstern zu Jänickendorf, Woltersdorf und zu Luckenwalde; besteht aus alten Eichen mit Weiß- und Rothbüchen, Espen und Kienen vermischt. Der Boden ist durchgängig und auch der Wuchs des Holzes gut. Aus diesem Revier erhält das Hüttenwerk gröstentheils seinen Bedarf. Langenbergsche Theerofen.
11. Die Krähenheide, unter dem Unterförster zu Luckenwalde. Ist fast eine leere Trift.
12. Die Herzheide, unter eben demselben. Sie hat Kienenholz.
13. Die lieben Frauenheide, unter Aufsicht des Unterförsters zu Waltersdorf. Es ist eine kleine Kienheide, die sandigen Boden hat.
14. Die Neueheide, sie hat Kienenholz, sehr wenig Eichen, und daran stößt eine Elslake, die aber von schlechten Wuchs ist. Der Boden und Wuchs des Kienenholzes ist mittelmäßig. Hier ist die Ablage auf den Lietzenbergen. Sieben Kolonistenhäuser zu vierzehn Familien. Sie steht so wie
15. Die Rühlsdorfer Heide, unter Aufsicht des Unterförsters zu Waltersdorf. Diese besteht aus lauter Kienenholz. Der Wuchs des Holzes ist mittelmäßig der Boden sandig.
16. Die Pfutenheide hat Kienenholz und einen Elsbruch, der Militz Elsbusch genannt Hiezu gehöret auch der Lietzenberg und die dabey befindliche Elslake, auf welchem die Ablage am Muthefließ ist.

17. Die

17. Die Liebätzer Heide, hat sandigen Boden, und Kienenholz, dessen Wuchs nur schlecht ist Die Ablage ist am Lietzenberg.
18. Die Mertensmühlsche Heide, besteht aus lauter Kienenholz. Der Boden und Holzwuchs ist mittelmäßig.
19. Die Gehren, besteht aus Eichen und auf der einen Seite aus einem Elsbusch. Der Boden und Wuchs des Holzes ist gut.
20. Die Hennickendorfsche Heide, hat mehrentheils sehr sandigen Boden, Kienenholz mit Birken vermischt.
21. Die Polenzlake, liegt von den übrigen Revieren ganz abgesondert, hinter Mertensmühle, und ist mit schlechten Elsen bewachsen. Von Nro. 16 bis 21 stehen die Reviere sämtlich unter Aufsicht des Unterförsters zu Waltersdorf.
22. Der Felgentreusche Elsbruch, hat guten Boden und Wuchs, und steht unter dem Unterförster zu Felgentreu.
23. Die Dobrikowsche Heide, unter dem Unterförster zu Dobrikow, hat Kienen und etwas Eichenholz. Der Boden ist sandig. In diesem Reviere sind einige Elslaken, die aber die Unterthanen abzuholzen das Recht haben. Ein Theerofen.
24. Die Nerkendorfsche Hinter- und Vorderheide, unter eben dem Unterförster, hat lauter Kienenholz und schlechten Boden, auf welchen jedoch das Holz noch mittelmäßig wächst.

Zweyter Oberforstmeisterlicher District.

Der Bötzowsche Forst, Amts Bötzow.

Dieser Forst gränzt gegen Morgen an das Neuendorfsche Revier, gegen Abend an die adeliche Wansdorfsche, gegen Mittag an die adeliche Schönwaldesche Heide und gegen Mitternacht an die Heide und den Acker des Königlichen Dorfs Marwitz Amts Oranienburg. Es sind in selbigem folgende Reviere.

1. Die Oberheide, von 644 Morgen. Sie besteht aus Kienen- und Birkenholz. Hieselbst ist ein Theerofen der Bötzowsche genannt.
2. Das Bruch oder die Mittelheide und Horst, welche 431 Morgen 107 □Ruthen enthält, und Elsen und Birkenholz hat.
3. Der Staritz, von 940 Morgen 56 Quat. Ruthen. Es ist in selbigem Eichen- Büchen- Birken- und Elsenholz.
4. Das Geheege, von 907 Morgen, hat eben die Holzsorten.
5. Das Sauenholz, nebst Nachtkoppeln, Rißlake und Teufelsbruch, von 217 Morgen 91 Quat. Ruthen, welches aus Eichen, Birken und Elsen besteht.

Der ganze Forst enthält 3134 Morgen 74 □Ruthen, steht unter Aufsicht des Heegemeisters zu Bötzow, und hat seine Ablagen bey Hennigsdorf an der Havel, drey Viertel Meile vom Reviere.

Der Bötzowsche Forst, zum Amte Oranienburg.

Gränzt gegen Morgen an die Lehnitzer und Borsdorfer Feldmark, gegen Abend an die Falkenhagensche sogenannte Hennigsdorfsche Forst, gegen Mittag an das Birkenwerdersche Feld und die Havel, gegen Mitternacht an die Veltensche Wiesen. Dieser Forst hat folgende Reviere:

a) Das

a) Das Pinnowsche Revier, von 1376 Morgen 67 Quat. Ruthen, es besteht aus Eichen, Birken, etwas Elsen, hauptsächlich Kienenholz.
b) Das Borsdorfsche Heidchen, hat 491 Morgen 31 Quat. Ruthen, und ist nur ein Ackerholz.

Das ganze hält also 1867 Morgen 98 Quat. Ruthen, steht unter Aufsicht des Landjägers zu Oranienburg und des Unterförsters zu Pinnow.

Die Ablage heißet die Pinnowsche an der Havel.

Der Dechtowsche Forst, Amts Fehrbellin.

Derselbe gränzt gegen Morgen an das Flatowsche Feld, gegen Abend an das Dechtowsche, gegen Mittag an das Vorwerk Kuhhorst Amts Könighorst, an das Flatowsche Elsbruch und die Dechtowsche Wiesen, gegen Mitternacht an das Linum- und Dechtowsche Feld. Dieser Forst hat folgende Reviere:

a) Den Lakenweg und das Lybruch von . . . 3097 M. 129 □R.
es besteht aus Eichen, Birken, Elsen, Rüstern, Eschen. Der Boden ist sehr gut und fett.
b) Das Unterholz, meist Stangenholz . . . 357 — 86 —
c) Das Brunnesche Elsholz, von . . . . . 45 — 141 —
Der ganze Forst hält also überhaupt . . . 3455 — 35 —

Ablagen nach einem Flusse sind hier nicht vorhanden. Der Förster zu Dechtow hat die Aufsicht.

Der Fahrlandsche Forst, Amts Fahrland.

Gränzt gegen Morgen an die adeliche Sacrow- und Glienekesche Heiden, gegen Abend an das Ferbitzsche, gegen Mittag an den Lähnitzsee und das Fahrlandsche Hütungsluch, gegen Mitternacht an die Satzkornsche Heide.

Dieser Forst hat folgende Reviere.

a) Die sogenannte Fahrlandsche Heide, welche die Mittel-Kiezer-Heide und Königswald in sich begreift.
Dies Revier hat . . . . . 2279 M. 88 □R.
und besteht aus Eichen und Kienen.
b) Das Heinholz oder Stückhorn, von . . . 469 — 145 —
es hat blos Kienenholz.
Der ganze Forst enthält also . . . . 2749 — 53 —

Der Boden in diesem Forst ist nur schlecht. Die Aufsicht hat der Landjäger in Potsdam und ein Unterförster. Die Ablage ist am Lähnitzsee, von wo das Holz auf der Havel fortgebracht werden kann.

Der Teltow- und Grünewaldsche, oder Spandowsche Forst, Amts Spandow.

Dieser ganze Forst hat 11613 Morgen, gränzt gegen Morgen mit der Charlottenburgschen Feldmark, gegen Mittag mit der Schmargendorf- Stegelitz- und Dahlimschen wie auch Zehlendorfschen Heide, gegen Abend und Mitternacht aber mit dem Havel-Strohm und macht die Mitternachtsseite gegen die Stadt Spandau Fronte. Es ist in die-

sem Forst Eichen- und meistens Kienenholz. Die Ablagen sind an der Steinlake, Liepe und Schildhorn nach der Havel zu. In dem Forst sind drey Seen, der Teufels- Pech- und Barsch-See, welche der Kämmerey zu Charlottenburg gehören.

Noch gehört zum Forstamte Spandow

Der Pichelsdorfsche Werder.

Derselbe liegt der Teltowschen Forst gegen Abend, besteht aus geringen Kienen Brennholz und etwas Eichen, und enthält . . . . 171 M. 120 □R.

Der Sandwerder gleichfalls gegen Abend, hat schlechtes Kienenholz und etwas Eichen, er enthält . . . . 100 — — —

Der Förster zu Spandau hat die Aufsicht über das ganze Forstrevier, und der Förster zu Charlottenburg den Theil, der in der Gegend von Chalottenburg liegt, als Unterförster zu belaufen.

Der Vehlefanzsche Forst, Amts Vehlefanz.

Dieser Forst gränzt gegen Morgen an die Eichstädt- und Marwitzsche Bauerheide gegen Abend an die Groß-Ziethensche und Staffeldsche Bauerheide, wie auch die Börnikesche Bauerheide, gegen Mitternacht an die Eichstädt- und Vehlefanzsche Feldmarken.

Dieser Forst, über welchen der Landjäger zu Oranienburg und unter demselben der Heegemeister zu Groß-Ziethen die Aufsicht haben, hat folgende Reviere:

a) Der sogenannte Krämer hat . . . . 7026 M. 66 □R.
und steht unter der speziellen Aufsicht des Heegemeisters zu Groß-Ziethen. Der Boden ist hoch und sandig. Dies Revier hat Eichen, Birken und Kienenhoz. Die Ablage ist bey Hennigsdorf an der Havel. Hieselbst ist ein Theerofen, der Perwenitzsche genannt, eine Kolonie, die Wolfslake genannt von sechs Familien mit Einschluß eines Kreisgärtners.

b) Das Perwenitzsche Eichholz, es hat wenig Eichen, gut Kienen-Bauholz, und enthält . . . . 300 — — —

Der ganze Forst hat also . . . . 7326 — 66 —

Die Oranienburgsche Forst, Amts Oranienburg.

Dieser ganze Forst, über welchen der Landjäger zu Oranienburg und unter demselben fünf Heegemeister die Aufsicht haben, hält 41728 Morgen 96 Quat. Ruthen. Es gränzet derselbe gegen Morgen an die Feldmarken von Schmachtenhagen und Wensikendorf, gegen Abend an die Cremmensche Stadtheide, an die zu Schwante gehörige Forst und das Bärenklausche Feld, gegen Mittag an die Mühlenbeksche Forst, Berkenwerder und Borsdorfsche Feldmark, gegen Mitternacht an Neuholland, Freyenhagen, an die Hoppenrade- und Teschendorfsche Forst und an das Dorf Hohenbruch.

Der ganze Forst besteht aus folgenden Revieren:

1. Die Briese, das Hauptrevier von 11823 Morgen 150 Quat. Ruthen, unter der speziellen Aufsicht des Heegemeisters zu Schmachtenhagen. Es besteht aus Eichen, Birken, wenig Elsen, hauptsächlich Kienenholz. Der Boden ist, bis auf wenige Niederungen am Mühlenbekschen Fließ und Bogen, hoch und sandig. Die Ablagen sind

die

die Saage Kuthe, die Lehnitzer, die Wensikendorfer und das weiße Haus, sämtlich an der Havel. Hieselbst ist ein Theerofen der Briesensche genannt.

2. Das Börnowesche Revier von 2150 Morgen 117 Quat. Ruthen, unter der Aufsicht des Heegemeisters zu Schmachtenhagen. Es hat Eichen, Büchen, Birken, etwas Elsen und gutes Kienenholz. Der Boden ist sandig und $\frac{1}{3}$ Niederung $\frac{2}{3}$ hoch. Die Ablagen sind am Wittenberg und am hohen Werder nach der Havel. Hieselbst ist der Börnowesche Theerofen und eine Kolonie Börnowe.

3. Die Friedrichsthalsche Heide, unter der speziellen Aufsicht des Landjägers zu Oranienburg. Sie enthält 2370 Morgen 155 Quat. Ruthen. Die Gränzen sind gegen Mittag die Oranienburgsche Feldmark, gegen Morgen die Briese, gegen Abend die Havel, gegen Mitternacht die Friedrichsthalsche Feldmark. Der Forst hat wenig Eichen viel Birken und Kienen, in den sogenannten Karpenteichen etwas Elsen. Der Boden ist bis auf die Karpenteiche durchgängig hoch. Die Ablage ist an der Sagekuthe nach der Havel zu.

4. Der Ober-Malz, unter der Aufsicht des Heegemeisters zu Neuholland. Der Flächeninhalt ist 4805 Morgen 66 Quat. Ruthen. Dies Revier hat gute Eichen, Büchen, viel Birken, etwas Elsen und gut Kienenholz. Der Boden ist mehrentheils hoch, doch macht ein kleines Bruch und etwas Niederung hievon Ausnahme. Die Ablagen sind: die Uedler, die Schweitzerbucht und beym Dorfe Malz nach der Havel. Hieselbst ist ein Theerofen der Malzer genannt, die Kolonie Freyenhagen und ein Etablissement.

5. Unter-Malz. Dies Revier hält 5537 Morgen 68 Quat. Ruthen, und steht unter Aufsicht des Heegemeisters zu Nassenheide. Es hat Eichen, Büchen, Birken, Elsen, und sehr gutes Kienenholz. Der Boden ist, drey Viertheil Niederung, ein Viertheil hoch; auch hat das Revier etwas Elsenbruch, überhaupt aber ist es sandig. Die Ablagen sind: Uchtenhorst und Appelbaums-Stelle an der Havel. Hieselbst ist ein Theerofen der Nassenheidische genannt, und Kolonie Sachshausen von 50 Einwohnern.

6. Der krumme Berg und Papensteig, von 2355 Morgen 16 Quat. Ruthen. Mit diesem Reviere verhält es sich in Ansehung des Bodens, der Aufsicht, des Holzes, der Ablagen wie mit dem vorigen.

7. Der Sarnow. Der Flächeninhalt ist 2758 Morgen 66 Quat. Ruthen. Dies Revier steht unter der Aufsicht des Heegemeisters zu Germendorf, es hat Eichen, Büchen, Elsen, wenig Birken, gut Kienenholz, und besteht ein Drittheil des Reviers aus Eichen und Büchen, zwey Drittheile sind Kienenholz, wozu noch eine Elslake kommt. Der Boden ist in eben diesem Verhältnisse niedrig und hoch überhaupt aber sandig. Die Ablage ist eine Vorwerkswiese an der Havel, bis dahin wird das Holz in einem Flößergraben herunter geschwemmet. Hier ist ein Theerofen der Sarnowsche genannt.

8. Das hohe Bruch, hält überhaupt 6049 Morgen 70 Quat. Ruthen. Drey Viertheil stehen unter der Aufsicht des Heegemeisters auf dem Cremmenschen Damme, ein Viertheil unter dem Heegemeister zu Germendorf. Der Boden ist zwey Drittheil Niederung ein Drittheil hoch, wozu noch eine Elslake kommt, überhaupt aber sandig. Das Revier hat zur Hälfte Eichen und Büchen, zur Hälfte Kienen und Birken, und

die Elslake ist etwa 300 Morgen groß. Mit der Ablage verhält es sich wie bey dem vorigen Revier.

9. Das Schleuenluch, steht unter Aufsicht des Heegemeisters auf dem Cremmenschen Damme, und der Flächeninhalt ist 612 Morgen 117 Quat. Ruthen.

10. Die Bärenklausche Heide, hält 1084 Morgen 55 Quat. Ruthen, und ist unter Aufsicht des Heegemeisters zu Germendorf. Ein kleines Elsbruch ausgenommen, ist der Boden hoch und sandig, und trägt blos Kienenholz. Die Ablage ist Havelhausen nach der Havel zu. Hieselbst ist der Bärenklausche Theerofen. 155 Morgen Elslake sind zum Vorwerke Bärenklau urbar gemacht.

13. Das Lehmbruch, der Flächeninhalt ist 1135 Morgen 45 Quat. Ruthen. Der Boden ist niedrig und trägt Eichen, Büchen, Birken, Elsen. Die Ablage ist wie beym vorigen Reviere, auch hat der Heegemeister zu Germendorf die Aufsicht.

12. Thiergarten, unter eben dem Heegemeister, hat Eichen, Büchen und Elsen, und enthält 508 Morgen 121 Quat. Ruthen.

13. Das Hasenheidchen, dicht an der Stadt Oranienburg unter der Aufsicht des Landjägers daselbst, es hat allerley schönes Holz und enthält 51 Morgen 138 Q. Ruthen.

Schmargendorfsche Forst, Amts Chorin.

Ueber diese Forst welche überhaupt 4535 Morgen 146 Quat. Ruthen enthält hat der Förster zu Schmargendorf Amts Chorin die Aufsicht. Sie gränzet gegen Morgen an die Neuangermündesche Stadtheide, gegen Abend an die Königliche Grimnitzsche Forst, gegen Mittag an die Schmargendorfsche, Klein- und Groß-Ziethensche Feldmarken, gegen Mitternacht an die adeliche Kunikendorfsche und Königliche Grimnitzsche Forst. Der Boden ist ziemlich gut, jedoch bergig und steinig. Die Forst hat Eichen und Büchen, aber keine Ablagen, daher das Holz $1\frac{1}{2}$ Meile durch die Grimnitzsche Forst bis an den Werbelliner See gefahren und durch den Finowkanal fortgebracht werden muß.

Die Zühlensche Forst, Amts Ruppin und Zechlin.

Ueber diese Forst, welche überhaupt 16338 Morgen 91 Quat. Ruthen enthält, hat der Förster zu Zühlen, und unter demselben ein Unterförster zu Sellenwalde die Aufsicht. Sie gränzet gegen Morgen an das Regelsdorfsche Revier, welches zu dem adelichen Gute Radensleben gehört, an die Feldmarken Zechow, Schwanow, Braunsberg, Zühlen, Lino, Cajar und den großen Rheinsberger See, gegen Abend an die Ruppin- und Zechlinsche Forst, gegen Mittag an den Fluß Rhin, gegen Mitternacht an die Feldmark Wallwitz.

Die Reviere sind folgende:

1. Der Tornow.
2. Der Frieslow.
3. Das Regelsdorfsche Revier.

} Zusammen 3251 Morgen 28 Quat. Ruthen.

Der Unterförster hat über diese Reviere, welche aus Eichen, Kienen, Büchen, etwas Birken bestehen, die Aufsicht. Der Boden ist schlecht. Die Ablage ist bey Seilershoff an der Havel. Hieselbst ist ein Theerofen der Frieslowsche genannt. Die Kolonie Schwanow.

4. Das

4. Das kleine Revier.
5. Der kleine Glienker.
6. Der große Glienker.
7. Basdorf.

} überhaupt 9364 Morgen 35 Quat. Ruthen.

Ueber diese Reviere hat der Förster selbst die Aufsicht, sie haben an manchen Orten mittelmäßigen an manchen Orten ganz schlechten Boden, Eichen, Büchen, Birken und Kienen. Die Ablage ist am Meklenburgschen Peelitzsee, ohnweit Groß-Zerlang, nach der Stemhavel, welche durch Fürstenberg in die große Havel fällt. In diesen Revieren liegt die Basdorfsche Glashütte, der Uhlenbergsche Theerofen und am kleinen Reviere die Kolonie Bienenwalde.

8. Das Reyerholz.
9. Der Linosche Busch.
10. Der scharfe Berg.

} Zusammen 3224 Morgen 120 Quat. Ruthen.

Diese Reviere stehen gleichfalls unter Aufsicht des Försters selbst, haben mittelmäßigen zum Theil schlechten Boden, Eichen, Büchen, Kienen. Mit der Ablage verhält es sich wie bey den vorigen Revieren. Auf dem Reyerholze ist ein Theerofen.

Heiligenseesche oder Teegelsche Forst, Amts Mühlenbeck.

Diese Forst, welche in keine besondere Reviere eingetheilet ist, steht unter Aufsicht eines zu Teegel wohnenden Königlichen Forstbedienten, und enthält 4238 Morgen 46 Q. Ruthen. Sie gränzet gegen Morgen an das Königliche Hermsdorfsche Revier, gegen Abend an die Heiligenseesche Feldmark, gegen Mittag an den Teegelschen See und an die Pertinenzien des Schlößgen Tegel, gegen Mitternacht an die adeliche Stolpsche Heide. Die Hamburger Strasse geht durch diese Forst. Sie besteht aus Kienen mit Eichen vermischt und hat schönes Holz. Der Boden ist graue Sanderde auf der Oberfläche, an vielen Stellen unten weißer Sand, an andern Lehmen, welcher auch hie und da oben auf liegt. Die Ablagen sind: 1) am Tegelschen und Malch-See, Bollenfehm, die Liepe, das Häusgen, die obere Ablage. 2) An der Havel, auf dem Heegemeisterlande und die Biesenablage jenseit Heiligensee, beyde außer der Forst auf dem Felde. Der weitere Transport geschieht auf der Havel und Spree. Das Etablissement Schulzendorf oder der sogenannte neue Theerofen mit Einschluß von 30 Morgen Acker lieget in dieser Forst.

Die Zechlinsche Forst, Amts Zechlin.

Der Förster zu Zechlin und unter demselben zwey Unterförster haben die Aufsicht über diese Forst. Sie enthält mit Einschlus der wüsten Feldmark Dünamünde überhaupt 28195 Morgen 132 Quat. Ruthen. Ein Strich ist mit Mecklenburg Schwerin seit langer Zeit streitig und beträgt 222 Morgen. Diese Forst gränzet gegen Mittag mit der Mecklenburg-Strelitzschen, Carowschen, der Königlich Mentzschen, der Groß-Zerlangschen und der Prinzlichen Rheinsbergschen Forst, gegen Morgen mit der Königlich Zühlenschen und Ruppinschen, mit der Mecklenburg Schwerinschen Rossowschen, gegen Abend mit der Königlich Gadowschen, und gegen Mitternacht mit der Mecklenburg Schwerinschen Krümmelschen und Schörzschen, desgleichen mit der Mecklenburg Strelitzschen Mirowschen Forst.

Sie hat folgende Reviere:

1. Die hohe Heide, mit Einschluß der wüsten Feldmark Dünamünde.
   Diese enthält . . . . . 15392 M. 168 □R.
   Davon sind zu einer 1779 erbauten Schäferey 10 Morgen genommen worden, ... 10 — — —
   bleiben also zur Forst . . . . . 15382 — 160 —
   Der Boden ist nur schlecht hoch und sandig, und trägt Eichen, Birken und Kienen
2. Die Buchheide enthält überhaupt . . . . 7210 M. 67 □R.
   davon sind 1778 zu einer Maulbeerbaum-Plantage genommen worden . . . . . 12 — — —
   bleiben also zur Forst . . . . . 7198 — 67 —
   Der mittelmäßige Boden trägt Eichen, Birken und Kienen. Der Unterförster zu Zempow hat die Aufsicht über dies Revier.
3. Das Himmelreich enthält 1851 Morgen 36 Quat. Ruthen, es steht unter Aufsicht des Försters zu Zechlin. Der Boden ist mittelmäßig. Das Revier besteht aus Eichen, Büchen und Kienen.
4. Die Flachenheide, enthält 3007 Morgen 139 Quat. Ruthen, trägt bey mittelmäßigen Boden, Büchen, Birken und Kienen und steht unter dem Förster zu Zechlin.
5. Die Eichberge, beym Flecken Zechlin; der Boden ist gut, trägt Eichen, Büchen und Kienen. Das Revier steht unter dem Förster zu Zechlin und enthält 188 Morgen 52 Quat. Ruthen.
6. Der Tuchtorf. Dies Revier von 47 Morgen 134 Quat. Ruthen, trägt auf mittelmäßigen Boden Kienen, und steht unter Aufsicht des Unterförsters zu Zempow.
7. Der Werder auf dem Wumm-See von 26 Morgen 170 Quat. Ruthen, hat schlechten Boden und besteht aus schlechten Eichen und Büchen. Der Unterförster zu Zempow hat über dieses Revier die Aufsicht.
8. Das Eichholz bey Zempow, unter Aufsicht des dortigen Unterförsters, hat guten Boden und lauter Eichen, an Flächeninhalt 351 Morgen 106 Quat. Ruthen.
9. Das Mühlenholz, trägt Eichen und Büchen, hält 102 Morgen 80 Quat. Ruthen, ist übrigens alles wie beym Eichholz.
10. Der Anberg, am großen Zechlin-See, hält 16 Morgen 88 Qt. Ruthen, hat nur schlechten Boden, Büchen und Kienen und steht unter Aufsicht des Försters zu Zechlin.

Es bleiben also überhaupt würkliche Forst 28173 Morgen 140 Quat. Ruthen. Die Ablagen sind bey Klein-Zerlang am Leechow- und Peeliz-See. Von diesen Seen geht das Holz durch das Mecklenburgsche auf der Steinhavel in die Havel nach Spandow und so weiter. Die Ablagen nach der Elbe zu sind am Groß-Zechlinschen, Zotzen- und Previlow-See in den Rhin und in die Havel nach Havelberg.

In dieser Forst sind folgende Theerofen: 1) am Wumm-See, 2) am Ziedlitz, 3) am Giesenschlag-See, 4) am Gadowschen Weg; zu den 1752 in dieser Gegend erbauten Vorwerken, Luhm, Repente und Klein-Zerlang ist viel Forstgrund angewandt worden. Hieselbst ist auch die Zechlinsche weiße und grüne Glashütte.

Rüthe-

Digitized by Google

Rüthenickſche Forſt, Amts Ruppin und Amts Friedrichsthal.

Der Förſter zu Rüthenick hat über dieſe Forſt allein die Aufſicht. Sie enthält, nach Abzug 2214 Morgen 32¼ Quat. Ruthen, welche an das adeliche Gut Schwante vom Beetzſchen Reviere abgetreten worden ſind, überhaupt 8791 Morgen 15¼ Quat. Ruthen.

Die Forſt iſt in folgende Reviere eingetheilet:

1. Das Neukammerſche Revier hält	1921 M.	68 □R.
hiezu kömmt ein Elsbruch von	144 —	66 —
Der ganze Flächeninhalt iſt alſo	2065 —	134 —

Dies Revier gränzt gegen Morgen an das Beetzſche Revier, gegen Abend an das Rüthenickſche, gegen Mittag an das Beetzſche, gegen Mitternacht an das Ruthenickſche Feld. Der Boden iſt ziemlich gut und trägt Birken. Elſen ſind nur auf dem gedachten Elsbruche, dem Beetzer Wall genannt, welcher zu dieſem Reviere gelegt worden. Es gehöret zum Amte Ruppin. Hieſelbſt iſt ein Theerofen und das Etabliſſement Ludwigsaue.

2. Das Beetzſche Revier. Nach Abzug der oben ſchon gedachten an Schwante abgetretenen 2214 Morgen 32¼ Quat. Ruthen, enthält dieſes Revier mit Inbegrif der Fenne und Seen, von 82 Morgen 71 Quat. Ruthen, überhaupt 6725 Morgen 25¼ Quat. Ruthen. Es gränzet gegen Morgen an die adeliche Forſt der Haventaken genannt, gegen Abend an das Neukammerſche Revier, gegen Mittag an das adeliche Schleuenſche Revier, gegen Mitternacht an das Griebenſche Feld. Der Boden iſt meiſtens ſchlecht, hie und da mittelmäßig. Das Revier beſteht aus Eichen, Birken und Kienen. Es hat einen Theerofen.

Beide Reviere haben eine Hauptablage am Beetzer-See. Das Holz wird durch den Sarnowgraben, welcher einige Schleuſen hat, durch den Büß- und Cremmenſchen See, den Cremmenſchen Damm vorbey in den Canal und durch dieſen in die Havel geflößet.

Das Beetzſche Revier hat noch kleine Ablagen am Cremmenſchen Graben hinter dem hohen Bruche aber 1½ Meile, und im Naſſenheideſchen Graben 1 Meile vom Revier.

Die Falkenhagenſche Forſt, Amts Spandow.

Dieſe Forſt, welche unter der Aufſicht des Oberjägers zu Falkenhagen und vier denſelben untergeordneter Heegemeiſter: zu Brieſelang, Jägelitz, Neuendorf und Pinnow ſteht, gränzt gegen Morgen an die Oranienburgſche Forſt und an die Neuendorf- und Hennigsdorfſche Wieſen und Feldmarken, gegen Abend an die Staffeldeſche Parey- und Grünefeldſche Wieſen und Feldmarken, auch an die Falkenhagenſchen Hütungswieſen und an die von Bredowſche Heide, gegen Mittag an die Falkenhagenſche Bauer- und Spandowſche Stadtheide, gegen Mitternacht an das von Lütkenſche Bruch, die Börnikſche, Pareyſche, Bergiſche, Schönewaldiſche, Henningsdorfſche, Marwitzſche, Veltenſche und Vehlefanzſche theils Feldmarken theils Wieſen.

Sie enthält nach der Vermeſſung vom Jahre 1766	29197 M.	146 □R.
nämlich an reinem Forſtlande	20481 —	120 —
Acker und Wieſen	8559 —	129 —
Waſſer und Fennen	156 —	77 —

Dieſe

Diese Forst begreift verschiedene Reviere in sich und ist unter vier Aemter vertheilt.

Zum Amte Spandau gehören folgende Reviere.

I. Der **Brieselang**, die **Finkenkrugsche**, **Heimliche** und **Mooßbruchsche Heide**, und das **Falkenhagensche Elsbruch**. Diese Reviere hängen zusammen und stehen unter dem Heegemeister zu Brieselang. Sie enthalten:

an reinem Holze	5338 M.	137 □R.
an Acker und Wiesen	5758 —	4 —
an Wasser und Fennen	52 —	140 —
	11149 —	101 —

Der **Boden** ist zu allerley Holzsorten gut, jedoch finden sich vorzüglich im Brieselang und der heimlichen Heide viele Niederungen, in welchen sich das Wasser samlet. Im Brieselang sind Eichen, Weiß- und Rothbüchen, Rüstern, Elsen, Espen und viel Haselbusch; in der Heimlichen Heide, Eichen und Büchen mit etwas Kienen vermischt. In der Finkenkrug- und der Mooßbruchschen Heide finden sich vorzüglich Kienen, auch etwas Eichen. Im Elsenbruch Elsen, Birken, Elchen. Die **Ablagen** nach der Havel sind **Hohenschöpping**, **Neuendorf**, **Henningsdorf**, **Papenberge** und die **Bürgerablage bey Papenberge**.

In diesem Reviere findet sich

1) **Der Finkenkrug**, in der Finkenkrugschen Heide; es gehören zu selbigem 60 Morgen, wofür der Zins ans Amt Spandow entrichtet wird.
2) Eine **Schäferey** im **Brieselang**, welche zum Amte Vehlefanz gehöret.

II. Die **Schönheide**, die **Vorheide**, der **Eichelkamp** und das **Birkholz**. Die ersten drey Reviere hängen zusammen. Das Birkholz ist ein Strich, der von dem übrigen Reviere ganz getrennt ist, liegt bey der Damesbrücke, zwischen dem großen Havelländischen Graben und der Falkenhagenschen Bauerheide. Diese Reviere werden von Falkenhagen aus belaufen. Die Größe beträgt

an reinem Forstlande	1275 M.	92 □R.
an Wiesen und Fennen	1000 —	— —
	2275 —	92 —

Der **Boden** in der Schönheide, Vorheide und dem Eichelkampe ist gut. Das Birkenholz ist durchgängig Bruch. Die Schönheide hat klein, mittel und starkes Bauholz. Die Vorheide vornämlich Kienen mit Birken und Elsen vermischt. Der Eichelkamp hat Birken, Kienen und Elsen. Das Birkenholz ist mit Birken und Elsenstrauch auch etwas Eichen besezt. Die **Ablage** heist die **Bürgerablage**, bey Papenberge, nach der Havel.

III. Die **Neuendorfsche Heide**, **Hohe Dickte** und **Papenberge**. Diese drey Reviere gehören zusammen, und werden von dem Heegemeister zu Neuendorf belaufen. Sie enthalten:

an reinem Forstlande	3359 M.	102 □R.
an Wiesen und Wasser	587 —	— —
	3946 —	102 —

Der

Der Boden in diesen Revieren ist theils gut theils mittelmäßig. Die Neuendorfsche Heide hat Eichen, Elsen, Birken und Espen. Ein Strich am Neuendorfschen Acker lauter Eichen und Elsenstrauch. Die andern Gegenden haben Elsen, Birken und Espen mit Eichen vermengt. Die hohe Dikte hat nur Elsen, Birken und Espen, die Papenberge mehrentheils Eichen, etwas Büchen und Kienen. Die Ablagen sind zu Neuendorf und Papenberge nach der Havel.

IV. Die Henningsdorfsche Heide, welche von den Heegemeistern zu Neuendorf und Pinnow belaufen wird. Sie enthält an reinem Forstlande . . . 4070 M. 47 □R.
an Wiesen und Fennen . . . . . 174 — 20 —
4244 — 67 —

Der Boden ist mittelmäßig, liegt mehrentheils hoch, ausser gegen Mitternacht. Die Holzsorten sind vornämlich Kienen mit Birken vermischt und einige Eichen. Die Ablagen sind Henningsdorf und Hohenschöpping an der Havel. Es findet sich in diesem Reviere ein Theerofen zu Henningsdorf und eine Ziegeley zu Hohenschöpping.

V. Der Bernitzow, liegt von den übrigen Revieren ganz abgesondert und steht unter dem Heegemeister zu Jägelitz. Die Größe ist:
an reinem Forstlande . . . . . 828 M. 68 □R.
an Ackerlande . . . . . 13 — 158 —
an Wasser und Fennen . . . . . 7 — 84 —
849 — 130 —

Der Boden des Reviers ist bergig, sandig und sehr mittelmäßig. Das Holz besteht aus wenigen schlechten Eichen und Birken. Dies Revier hat keine Ablage. Es ist hieselbst eine zum Amte Berge gehörige Schäferey.

Zum Amte Vehlefanz gehöret:

I. Die Bütenheide, steht unter dem Heegemeister zu Brieselang und hält:
an reinem Forstlande . . . . . 1333 M. 122 □R.
an anderm Lande . . . . . 50 — 87 —
1384 — 29 —

Der Boden ist mittelmäßig und trägt vorzüglich Kienen mit Büchen und Birken auch etwas Eichen vermischt. Das Holz wird durch den Havelländischen großen Luchgraben nach Neuendorf in die Havel geschaft.

II. Das Pausinsche Elsbruch und der Friesenberg. Diese beiden Reviere, welche durch Wiesen getrennt werden, enthalten 439 M. 44 Q. R. und stehen unter dem Heegemeister zum Brieselang. Der Boden ist Bruch; der Friesenberg aber eine Anhöhe von Mittelboden. Im Elsbruche sind lauter Elsen mit Birken vermischt, und auf dem Friesenberge Eichen und Büchen. Mit der Ablage verhält es sich wie bey dem vorhergehenden Reviere.

III. Die Jägelitz. Sie enthält ausser der eigentlichen Jägelitz, noch verschiedene kleine einzeln liegende Reviere und überhaupt an reinem Forstlande . . . 3388 M. 55 □R.
an anderm Lande . . . . . 1113 — 123 —
an Wasser und Fennen . . . . . 5 — 28 —
4507 — 26 —

Die Jägelitz an sich hat nur 173 Morgen 8 Quat. Ruthen und mittelmäßigen Boden. Das Holz besteht aus Kienen und Elsen, welches nur zu Brennholz taugt. Die Feuerhorst enthält 322 Morgen 13 Quat. Ruthen. Der neue Eichelkamp 105 Morgen 33 Quat. Ruthen. Die dicke Horst 52 Morgen und hat bloßes Buschholz, die andern beyden Reviere Eichen, Elsen, Birken, jedoch nur schlechtes Holz. Das große Börnikische Bruch enthält 667 Morgen 135 Quat. Ruthen, hat Elsen und Birken. Die Bühnerlacke, lange Horst und tiefe Lacke haben zusammen 1712 Morgen 38 Q. Ruthen, und guten Boden, in den Laken stehen Elsen, und auf der Horst Kienen, die aber nur Brennholz geben. Die Wilmershorst, welche 315 Morgen 177 Quat. Ruthen hat, ist Bruch, die Holzsorten bestehen in Elsen, Birken und Haselbusch. Der Aschanberg liegt ganz abgesondert hat nur 11 Morgen 52 Quat. Ruthen mittelmäßigen Boden und Eichen zu Brennholz und Strauchwerk. Der Diebeswinkel hält 29 Morgen 106 Q. Ruthen, hat ziemlichen Boden und Eichen, Hasel- und ander Unterholz. Diese sämmtliche Reviere haben keine Ablagen. Das Holz muß zur Achse meilenweit an den Havelländischen Canal und von da nach Neuendorf gebracht werden.

Zum Amte Oranienburg gehört:

Der Brahmbusch, unter Aufsicht des Heegemeisters zum Brieselang. Er enthält 401 Morgen 95 Quat. Ruthen reines Forstland. Der Boden ist niedrig und mehrentheils Lake. Das Holz besteht in Eichen, vornämlich Elsen und Birken, auch Buschwerk. Die Ablage ist die schon mehrmals gedachte bey Neuendorf.

Zum Amte Bötzow gehöret:

Der Sühlsdorf. Er ist ein zur Neuendorfischen Heide gehöriger Fleck, und gilt also von dem, was von dieser Heide gesagt worden.

Die Mühlenbeckſche Forst.

Diese Forst gränzt gegen Morgen an das Kolonistendorf Schönwalde und an die Wandlitzsche Forst, gegen Abend an die Birkenwerder- und Hohenneuendorfsche, gegen Mittag an die Schönerlindesche Feldmark, Amt und Dorf Mühlenbeck, Vorwerk Sumt, Schönflies und Bergfeldsche Feldmark, an die adeliche Stolpsche Forst; gegen Mitternacht an die Basdorf- und Zühlsdorfsche Feldmark und die Oranienburgsche Forst, die Briese genannt. Die zu dieser Forst gehörigen Reviere, gehören zu vier Aemtern, nämlich: das Mühlenbeckſche zum Amte Mühlenbeck, das Sumtsche Revier zum Amte Niederschönhausen, das Zühlsdorfsche zum Amte Oranienburg und das Birkenwerderſche zum Amte Bötzow. Die ganze Forst steht unter Aufsicht des Försters zu Mühlenbeck und des Unterförsters zu Closterfelde, enthält überhaupt 13594 Morgen 70 Q. Ruthen, und ist in zwey Blöcke getheilet, nämlich: den Mühlenbeckſchen und Birkenwerderſchen Block. Der Boden ist fast durchgängig schlecht. Die Forst hat sehr wenig Eichen, einen Fleck von etwa 400 Morgen bey Schönwalde mit Büchen, etwas Birken und etwa 200 Morgen Eisbruch, das übrige besteht aus lauter Kienen strichweise mit Birken vermischt. Die Ablagen sind der Birkenwerderſche Berg und das Judenloch, beyde an der Havel. In der Forst liegt das Kolonistendorf Schönwalde.

Das

Das Hermsdorfsche Forstrevier.

Ist ein besonders Revier, welches zwar mit unter dem Förster zu Mühlenbeck und einem Unterförster zu Dalldorf steht, aber zum Amte Schönhausen gehört. Es gränzt gegen Morgen an das Hermsdorfsche Feld und Tegelsche Fließ; gegen Abend an das adeliche Stolpsche Forstrevier; gegen Mitternacht an die Königliche Heiligenseesche Forst; gegen Mittag an das Hermsdorfsche Feld. Der **Boden** ist sandig und bergigt, und trägt fast lauter Kienenholz und Birkenstrauchwerk. Der **Wuchs** des Holzes ist gut. Die **Ablage** heist das Kellerloch an dem Spandowschen großen See. Das ganze Revier hat 1625 Morgen 174 Quat. Ruthen.

Die Liebenwaldesche Forst, Amts Liebenwalde.

Diese ganze Forst, welche unter der Aufsicht des Försters zu Liebenwalde und dreyer Unterförster steht, enthält, mit Einschluß der besondern Reviere, die **Prötze** und **Drägenitz** 26116 Morgen. Sie gränzet gegen Morgen an die Biesenthalsche Forst, den Finow-Kanal und das Kolonistendorf Marienwerder; gegen Abend an das Vorwerk Friedrichsthal, den Grabowsee, den Oranienburgschen Kafwinkel und die Schmachtenhagensche Feldmark; gegen Mittag an die Königliche Rühlsdorfsche, an die adeliche Neudorfsche, an die Königliche Klosterfeldsche, Stolzenhagensche, Zehlendorfsche Feldmarken; gegen Mitternacht an die Königliche Schönebecksche Forst, wo der sogenannte Bierweg, und an die Schönebecksche Prötze, wo die sogenannte Dreydämchen Stelle, die Gränze bis an das Döllenfließ macht, an das Döllenfließ bis an die Havel, diese herunter bis Liebenwalde, sodann an dem sogenannten Foßwasser herunter bis Lenzenbude, wo die Oranienburgsche Forstgränze von dem sogenannten Bernhöve anfängt, diese herunter bis an das Friedrichsthalsche Feld.

Die ganze Forst wird mit Ausschluß der beyden Reviere die Prötze und Drägenitz in drey Hauptblöcke eingetheilet.

I. **Der erste Block** steht unter dem Förster zu Liebenwalde und dem Unterförster auf der Rehmate. Er enthält 10069 Morgen 4 Quat. Ruthen, und hat ungefähr 2500 M. reine Kienheide, das übrige besteht aus Eichen, Büchen und Birkhörsten, Elsen, Rüstern und Weißbüchen. Der **Boden** auf der Kienheide ist kühler Sand, in den Elslacken Meergrund und auf den Buchhörsten durchaus torfartig. Die **Ablagen** sind der **Wittenberg**, **Lenzenbude** und **Höpe** an der Havel, die übrigen sind vorlängst am Finow-Kanal.

Es ist in diesem Revier ein **Theerofen** an dem Lotsche See, auch finden sich in der Forst folgende **Etablissements**:

1) Die Kolonie **Creutzbruch** vom Jahre 1720 angelegt, besteht 16 Holländerstellen.
2) Das Dorf **Marienwerder**, wovon die eine Hälfte auf dem Liebenwaldeschen, und die andere auf dem Groß-Schönebeckschen Reviere belegen ist.
3) Das Vorwerk **Zerpenschleuse**, oder die ehemalige Glashütte, woraus das Vorwerk entstanden ist.
4) Das Kolonistendorf **Zerpenschleuse** von 54 Familien.

II. **Der zweyte Block**, welchen die Unterförster zu Rühlsdorf und zu Klosterdorf zu belaufen haben. Er ist 6031 Morgen 132 Quat. Ruthen groß, und hat darunter ungefähr 2000 Morgen reine Kienheide; das übrige besteht aus Eichen, Büchen und Birkenhörsten, Elsen, Rüstern und Weißbüchenlaken. Mit dem **Boden** verhält es sich eben so, wie beym ersten Blocke gesagt worden.

III. **Der dritte Block**, steht unter dem Förster zu Liebenwalde und dem Unterförster zu Rühlsdorf. Er ist 7915 Morgen 67 Quat. Ruthen groß, und besteht aus Birken, Eichen und Elsenholz. Der **Wuchs** des Holzes ist gut und der **Boden** gutes Ackerland.

IV. **Die Prötze**, steht unter Aufsicht des Försters zu Liebenwalde, und enthält 1699 Morgen. Es besteht dies Revier mehrentheils in Elslaken, und ist von einigen Buchhörsten durchschnitten. **Der Boden** ist Moosgrund in den Elslaken, auf den Buchhörsten torfartig.

V. **Die Drägenitz**, ist 400 Morgen 157 Quat. Ruthen groß, und steht unter Aufsicht des Försters zu Liebenwalde. Mit diesem Reviere hat es eben die Beschaffenheit, wie mit der Prötze.

Der zweyte und dritte Block gränzen am **Sandfurtgraben**, die Prötze an die Havel und **Ablage Höpe**, auch an das **Döllenfließ**, so daß die Abfarth des Holzes zu Wasser veranstaltet werden kann.

Die Schönebecksche Forst, Amts Liebenwalde.

Sie gränzet gegen Morgen an die Grimnitzsche Forst und an das Werbellin- und Steinfurthsche Feld; gegen Abend an die Reyersdorf- und Zehdenick-; gegen Mittag an die Liebenwaldesche und Biesenthalsche; gegen Mitternacht an die Grimnitzsche und Reyersdorfsche Forst. Sie wird überhaupt in die Kien- und Eichheide getheilt, davon jede zwey Blöcke enthält.

Die ganze Forst enthält an reiner Heide	46008 M.	166 □R.
an Acker	3502 —	50 —
an Wiesen	639 —	47 —
an Hütung und Bruch	333 —	134 —
an Seen	1006 —	175 —
Ueberhaupt	51491 —	32 —

Diese Forst steht unter Aufsicht des Landjägers zu Groß-Schönebeck, und zweyer Unterförster auf dem Pechteich und Rehmate. **Der erste Block** der Kienheide enthält 13698 Morgen 40 Quat. Ruthen. **Der zweyte** 15889 Morgen 156 Quat. Ruthen. **Der Boden** ist durchgehends sandig und trägt alle Arten Kienenholz.

Der erste Block der Eichheide, welcher auch das **Krummenseesche Revier** heist, hält 8134 Morgen 150 Quat. Ruthen. **Der zweyte Block** derselben hat zwey Reviere nämlich das **Ochsenpfuhlsche** von 4414 Morgen 115 Quat. Ruthen, und die **Uderheide** von 3866 Morgen 25 Quat. Ruthen. **Der Boden** der Eichheide ist theils sandig theils lehmicht und trägt Eichen, Büchen, Birken und Elsen.

In den beyden Blöcken der Kienheide sind folgende Ablagen:

1) Der

1) Der Döllen
2) Das Stacket
3) Döllensche Glashütte
4) Glassow-See
5) Trammer-See
6) Schieren-Brügge

} führen durch das Döllenfließ in die Havel.

In den beyden Blöcken der Eichheide sind folge Ablagen:

1) Der Wehrbellin-See
2) Aalkasten
3) Papiermühle
4) Berken-Brügge
5) Rosenbeck
6) Pechteich
7) Marienwerdersche Brücke
8) Ruhbrücke
9) Rühlsdorfsche Brücke
10) Zerpenschleuse

} führen durch den Communications-Graben in den Finow-Kanal und aus diesem in die Havel.

Es sind in dieser Forst zwey Theerofen der Lotzien und Reh-Luch, und folgende Etablissements:

a) Uhlenhof.
b) Die Schluft zum Seidenbau.
c) Das Dorf Werbellin.
d) Die Kolonie auf der Papiermühle.
e) Die Kolonie auf dem Rosenbeck.

Die Grimnitzsche Forst, Amts Grimnitz.

Diese Forst gränzet gegen Morgen an die Königliche Schmargendorfsche, und adeliche Kunickendorfsche Heide; gegen Abend an die Königliche Reyersdorf- und Schönebecksche Forstreviere; gegen Mittag an das Königliche Schönebecksche und gegen Mitternacht an das adeliche Glambecksche Feld, die sogenannte Kavelheide, und an die adeliche Ringenwaldesche Heide.

Der Oberförster zu Grimnitz und unter demselben vier Unterförster haben die Aufsicht über diese Forst, welche überhaupt 44236 Morgen 89 Quat. Ruthen enthält. Sie hat folgende Abtheilungen:

1. Die große Kienheide von 10704 Morgen 30 Quat. Ruthen, steht unter dem Unterförster zu Grimnitz, und hat durchgängig Kienenholz. Der Wuchs des Holzes ist überall gut, der Boden sandig.
2. Die Bärendickte, das gebrannte Holz und die kleine und große Jungferheide, enthalten 2977 Morgen 25 Quat. Ruthen. Die Bärendickte steht unter dem Unterförster zu Glambeck, hat größtentheils Kienen, jedoch auch Eichen, Rothbüchen und Birken. Der Boden ist mehrentheils sandig, zum theil thonartig. Das gebrannte Holz ist unter Aufsicht des Oberförsters zu Grimnitz, und hat bey sandigem und schlechten Boden, wenig Eichen, allerley Kienenholz, Rothbüchen, Birken und etwas El-

sen. Das Holz ist durchgehends von gutem Wuchs. Die beyden Jungferhölzer hat der Oberförster zu Grimnitz unter seiner Aufsicht, sie haben Eichen, Kienen und Birken von gutem Wuchse.

3. Die Schorfheide und die Mörderberge enthalten 6822 Morgen 23 Quat. Ruthen, stehen unter Aufsicht des Oberförsters zu Grimnitz, und haben gröstentheils Eichen, etwas Kienen und Birken. Der Boden ist theils gut, theils mittelmäßig.

4. Die Althofsche Heide von 9028 Morgen 150 Quat. Ruthen, steht unter dem Unterförster zu Althof und ein kleiner Theil davon unter dem Unterförster zu Britz. Sie hat gröstentheils Eichen, Roth- und Weißbüchen, Kienen und Birkenholz. Der Boden ist mittelmäßig, an einigen Stellen lehmigt.

5. Das Eichbruch und die Elsenheide von 13819 Morgen 30 Quat. Ruthen, gröstentheils unter dem Unterförster zu Glambeck, ein Theil unter dem Unterförster zu Groß-Ziethen, hat durchgängig guten Boden und besteht aus Eichen, Roth- und Weißbüchen, starken Linden, Ahorn, Rüstern, Eschen, wenig Kienen und guten Elslaken. Die lezten können nur bey starken Froste geholzet werden.

Außer diesen Revieren gehören noch zu dieser Forst, sind jedoch unter der ganzen obigen Morgenzahl begriffen.

1) Die Ziethensche Steinberge von 390 Morgen 131 Quat. Ruthen, unter Aufsicht des Unterförsters zu Groß-Ziethen. Der Boden ist gut, und trägt Eichen vom besten Wuchse.

2) Das Zigeunerbruch von 95 Morgen 136 Quat. Ruthen, hat der Oberförster zu Grimnitz unter seiner Aufsicht und besteht aus wenigen Eichen, Kienen, Elsen und Birken. Der Boden und Wuchs des Holzes ist gut.

3) Das Pehlenbruch von 128 Morgen 155 Quat. Ruthen, hat nassen und torfigten schlechten Boden, Klafterholz an Kienen und Birken und steht unter dem Oberförster zu Grimnitz.

4) Der Kiehnbogen von 258 Morgen 140 Quat. Ruthen, unter dem Unterförster zu Glambeck, bestehet in Kienen und Birken, und hat sumpfigen Boden, auf welchem jedoch das Holz gut wächst.

5) Ein Fleck an der Joachimsthalschen Wiese von 10 Morgen 169 Quat. Ruthen, von nassen Boden, welcher Kienen, Elsen und Birken trägt, steht unter der Aufsicht des Oberförsters zu Grimnitz.

Die Ablage der Forst ist der Werbelliner See, von welchem das Holz durch den Finow-Kanal in die Havel kommt.

In der Forst sind: 1) eine Glashütte zum Amte Grimnitz gehörig, 2) ein Theerofen auf der großen Kienheide, 3) eine Kalchbrennerey auf der Schorfheide, 4) drey Potaschsiedereyen.

Die Biesenthalsche Forst, Amts Biesenthal.

Der Förster zu Biesenthal und unter demselben vier Unterförster haben die Aufsicht über diese Forst, welche aus zwey besondern Heiden besteht und 31172 Morgen 109 Quat. Ruthen enthält.

I. Die

I. Die große Biesenthalsche Heide. Selbige gränzet gegen Morgen an das Sommerfeldsche; gegen Abend an das Prendensche, Sophienstädtsche und Rühlsdorfsche; gegen Mittag an das Trampsche, Klobbicksche, Tuchensche, Schönholzsche, Grünthalsche, Melchowsche und städtsche Biesenthalsche Bezirk, gegen Mitternacht an den Finow-Kanal, die Schöpfurthsche, Hegermühlesche und Neustadt Eberswaldesche Feldmark.

Es wird diese Heide in folgende Reviere getheilet:

a) Die Vorderheide unter spezieller Aufsicht des Försters zu Biesenthal. Sie bestehet aus Kienen, Büchen, etwas Eichen, Birken und Elsenholz. Der Boden ist theils sandig theils steingrusig. Von dieser Heide und zwar unweit Sophienstädt beym sogenannten Adderluch sind 52 Morgen 88 Quat. Ruthen dem Gute Lanke gegen einen Canon abgetreten. Die Ablage dieses Reviers heist Grafenbrück, von wo das Holz auf dem Finow-Kanal weiter gebracht wird. Es ist in diesem Reviere der Buckowsche Theerofen am Wege von Biesenthal nach Rühlsdorf.

b) Die Mittelheide, wozu die etwas abwärts liegende Hasenheide mit gerechnet wird, steht unter Aufsicht des Unterförsters zu Hegermühle. Dies Revier besteht aus Kienenholz, welches an einigen Orten mit Birken und sparsam mit Eichen, Büchen, auch in den Brüchen an den Seen und Flüssen mit Elsen vermischt ist. An dem Schwärze- und Nonnenfließ ist ein Strich Büchen. Der Boden ist zwar sandig aber doch gedeylich. Die Ablagen sind beym Wolfswinkel und Grafenbrück in den Finow-Kanal.

In der Heide liegen das Dorf Schönholz und Spechtshausen, der Wildtränksche Theerofen an dem Wege von Melchow nach Spechtshausen, der Schwärzesche Theerofen unweit der Strasse von Biesenthal nach Hegermühle, zwey Mühlen nämlich, eine Schneidemühle am Nonnenfließ, und die Papiermühle zu Spechtshausen, am Schwärzefließ. In diesem Theile der Forst am Hegermühleschen Felde liegt der sogenannte Wurzelberg von 220 Morgen 126 Quat. Ruthen, welcher im Jahre 1776 der Gemeine zu Hegermühle gegen einen Zins abgetreten worden.

c) Die Hinterheide, unter Aufsicht des Unterförsters zu Bornemanspfuhl, eines Unterförsters Wohnung, nahe an der Poststrasse von Bernau nach Neustadt Eberswalde. Es besteht dies Revier aus Kienenholz, an einigen Orten mit Eichen vermischt, etwas Büchen am Nonnenfließ und einigen Elslaken. Der Boden ist sandig. Von diesem Reviere sind dem Gute Trampe 1200 M. wegen des ehemaligen Miteigenthums in der Biesenthalschen Heide abgetreten worden. Wenn aus diesem Reviere Holz zu Wasser fortgebracht werden sollte, so müste es an die Ablage beym Wolfswinkel gebracht und von dort auf dem Finow-Kanal fortgeschaft werden, die Ablage aber ist sehr entlegen.

An und in der Biesenthalschen Heide liegen folgende Etablissements: 1) das Meßingswerk, 2) Die Eisenspalterey, 3) der Kupferhammer, 4) die Stahl- und Eisenwaaren Fabrik, bey Neustadt Eberswalde, 5) der neue Eisen- und Zainhammer, am Schwärzefließ in der Vorderheide, unweit Neustadt Eberswalde. Diese Werke sowohl als der Finow-Kanal kosten der Forst viel Holz. Indessen sind erstere sehr nützlich und an leztern wird nach und nach so viel möglich maßiv gebauet.

II. Der Woltersdorf enthält nach der Vermessung 2633 Morgen 51 Quat. Ruthen. Der Unterförster auf dem Woltersdorf hat die Aufsicht über dieses Revier, welches

welches gegen Morgen an die Ladeburg- und Rüdenitzsche Feldmark; gegen Abend an die Königliche Wandlitzsche Heide; gegen Mittag an die Ladeburg- und Bernausche; gegen Mitternacht an die Lanksche und Ladeburgsche Feldmark gränzt. Der Boden dieses Reviers ist sandig und trägt Kienenholz, auf besondern kleinen Strichen Büchen und Birken, wegen Entlegenheit der Ablagen kann aus diesem Revier kein Holz zu Wasser fortgebracht werden.

Jungfernheide, oder Charlottenburgsche Forst, Amts Spandow.

Diese Forst, welche in keine besondere Reviere eingetheilet ist, enthält 8629 M. 175 Quat. Ruthen, gränzt gegen Morgen an die Berliner Stadtheide; gegen Abend an das Königliche zum Amte Spandow gehörige Vorwerk Plan und den Teegelschen See; gegen Mittag an das Charlottenburgsche Stadtfeld und die Spree; gegen Mitternacht an die Teegelsche Heide und Daldorfsche und Reinickendorfsche Feldmark. Sie steht unter dem Förster zu Charlottenburg. Es ist in dieser Forst, welche sehr schlechten Boden hat, Eichen, Kienen und Elsenholz. Wenn Holz angefahren wird so sind im Teegelschen See drey und an der Spree zwey Ablagen.

Eldenburgsche Forst, Amts Eldenburg.

Sie enthält nach der Vermessung überhaupt 3274 Morgen 136 Quat. Ruthen, und der Förster zu Eldenburg, ein Unterförster zu Rekenzien und ein Holzwärter bey der Silge haben die Aufsicht über diese Forst. Sie hat folgende Reviere:

1. Das Eldenburgsche von 1481 Morgen 108 Quat. Ruthen. Es gränzet gegen Morgen an den Eldefluß; gegen Abend und Mitternacht an das Mecklenburg Schwerinsche; gegen Mittag an die Eldenburgsche Felder und Wiesen. Der Boden ist mittelmäßig.
2. Das Stesowsche Revier von 310 Morgen 91 Quat. Ruthen, welches gegen Morgen an das Vorwerk Stesow; gegen Abend an Holtseelen; gegen Mittag an Bochin und gegen Mitternacht an das Deybowsche Feld gränzt. Der Boden ist gut.
3. Das Sterbitzsche Revier enthält 96 Morgen 127 Quat. Ruthen, und gränzet gegen Morgen und Mittag an das Nausdorfsche; gegen Abend an das Rudowsche Feld; und gegen Mitternacht an die Feldmark Aaker. Der Boden ist mittelmäßig.
4. Das Rudowsche Revier von 60 Morgen 19 Quat. Ruthen, gränzt gegen Morgen an Sterbitz; gegen Abend an das Lenzensche Feld; gegen Mittag an den Rudowschen See; gegen Mitternacht an Bochin. Der Boden ist schlecht. Diese vier Reviere stehen unter dem Förster selbst.
5. Das Reckenziensche Revier von 503 Morgen 67 Quat. Ruthen, es gränzt gegen Morgen an die Feldmark Lehmkuhl; gegen Abend an die Pinnowsche Heide; gegen Mittag an das Pinnowsche; gegen Mitternacht an das Warnowsche Feld. Der Boden ist mittelmäßig. Dies Revier steht unter dem Unterförster zu Reckenzien.
6. Das Birkholzsche Revier, welches der Holzwärter bey der Silge zu belaufen hat, enthält 822 Morgen 84 Quat. Ruthen, und gränzt gegen Morgen an den Fluß Laknitz, gegen Abend und Mittag an die Feldmark Damrow und gegen Mitternacht an das Mankmusche Feld. Der Boden ist theils gut theils schlecht. Das Holz in dieser ganzen Forst, welches aus Kienen, Elsen und wenigen Eichen besteht, ist von keinem sonderlichen Belange, das junge Holz ausgenommen.

Alt-

Digitized by Google

Alt-Ruppinsche Forst, Amts Alt-Ruppin.

Diese Forst enthält nach der neuesten Vermessung an reinem Forstlande 33936 Morgen 61 Quat. Ruthen, und steht unter Aufsicht des Landjägers zu Alt-Ruppin und dreyer Unterförster. Sie gränzet gegen Morgen an den Gundlaker See, an die Crammitzsche Mühlen, Klosterheideschen Wiesen, Ackerholz und Feldmark, an das Banzendorfsche und Dierbergsche Ackerholz und Feldmark, an das Reinshagensche Ackerholz, wüste Feldmark und den Reinshagenschen Mühlenacker, an die Königliche Zühlensche und adeliche Rägelsdorfsche Heide, an das Königliche Zühlensche Forstrevier Fristow, an die Neuruppinsche Kämmereyheide Tornow, den Königlichen Tornower See zum Amte Ruppin gehörig, und hinter dem See an das Zühlen-Tornowsche Forstrevier, an den Kalchsee zum Etablissement Bienenwalde gehörig, an die Feldmark Bienenwalde und an das Zühlensche sogenannte kleine Revier.

Gegen Abend an die Neu-Ruppinsche Bürger- und Kämmereyheide, an die Wendemark und an die bürgerlichen Feldmarken, an das Storbecksche Ackerholz und Acker, an die Wiesen des Etablissements Frankendorf, die Alt-Ruppinsche und Darritzsche Wiesen und über diese Wiesen an die adeliche Crenzlinsche Heide, an die adeliche Waltersdorfsche Wiesen und Heide, an die Gräfliche von Schwerinsche und Caterbausche adeliche Heiden und Feldmarken, das Etablissement Frankendorf, Rägelinsche wüste Feldmark Ransleben, und die Feldmark der Kolonie Pfalzheim.

Gegen Mittag an den Lanker- und Möllensee, Feldmark Gühlen, Tolemanns Bäke und Alt-Ruppinsche und Molchochsche Zinswiesen, an Tolemannsee, zum Amte Ruppin gehörig, und die Gühlensche und Lindowsche Stadtheide, an die Alt-Ruppinsche und Schönebergsche Wiesen, die Schönebergsche Ackerheide und an die adeliche Wulkowsche Heide und Feldmark.

Gegen Mitternacht an die Königliche Zechlinsche hohe Heide, an die Zühlensche Basdorfsche Forst und an die adeliche von Gühlensche Heide und Feldmark.

Es wird diese Forst in folgende Reviere getheilet:

1. Die Clausheide hält 4356 Morgen und steht unter einem Unterförster. Dies Revier hat Eichen, Büchen, Elsen und Kienen. Der Boden in diesem Reviere ist nur schlecht. Es hat dies Revier nur eine Ablage, die Fischerhütten-Ablage genannt an dem Möllensee, welcher mit dem Lankersee vereiniget ist, der durch einen Flößgraben bey Zippelsförde in den Rhin fällt. In Zippelsförde ist eine zu dieser Forst gehörige Schneidemühle.
2. Die Liezer Heide, unter der Aufsicht eines Unterförsters, enthält 5353 Morgen 34 Quat. Ruthen, und besteht, außer einigen wenigen Eichen und Büchen, aus Kienbäumen. Der Boden ist mittelmäßig. Die Ablagen sind am Gudelaker See, am Lanker See und bey Zippelsförde am Rhinstrohm, welcher mit diesem Revier gränzet.
3. Das hoheheide Revier enthält 4429 Morgen, und ist unter spezieller Aufsicht des Landjägers zu Ruppin. Es hat Büchen, Eichen und Kienenholz, und verschiedenen guten und schlechten Boden. Ablagen sind drey: die hohe Wendemark, an der Gränze der Ruppinschen Kämmereyheide, die Peigels Ablage, am Zermützel See, der Flößergrund, am Tornower See. Von diesen Ablagen wird das Holz auf dem

Rhin fortgebracht. In diesem Revier ist eine Schneidemühle auf dem Rottstiel, eine Kolonie an der Forst von vier Tagelöhnern, die Stendelitz genannt.

4. Das Pfefferteichsche Revier von 6983 Morgen 105 Quat. Ruthen, steht unter Aufsicht eines Unterförsters. Es besteht aus Eichen, Roth- und Hainbüchen, Birken, Haseln, wenigen Espen und Kienenholz. Der Boden ist vorzüglich gut. Ablagen hat dieses Revier nicht, sondern es muß alles aus dem hoheheide Revier an den Flößergrund oder Peigels Ablage gebracht werden, und geht von da weiter auf dem Rhinfluß. Etablissements sind hier folgende: Gühlitz ein eingegangener und mit einem Kolonisten besezter Theerofen, am Woltersdorfschen Baum zwey Kolonistenhäuser, die Kolonie Wahlendorf und das Etablissement Frankendorf.

5. Das Rägelinsche Revier, unter der Aufsicht eines Unterförsters, enthält 8962 M. Es besteht grösstentheils aus Kienen, etwas Eichen, Rothbüchen, Birken. Der Boden ist zum Theil gut, grösstentheils mittelmäßig, das übrige schlecht. Die Ablage ist am Tornower See nach dem Rhinfluß. Etablissements sind: auf dem wüsten Rägelin eine Kolonisten Wohnung, woselbst vorhin ein Theerofen war, und die Kolonie Pfalzheim.

6. Das Steinbergsche Revier von 3852 Morgen 102 Quat. Ruthen, unter spezieller Aufsicht des Landjägers zu Ruppin, hat Eichen, Roth- mehrentheils Haynbüchen, etwas weniges Birken, Elsen und Kienenholz. Der Boden ist nur mittelmäßig, jedoch der Wuchs des Holzes fürtreflich. Die Ablage heißet die Steinberge am Tornower See, aus welchem durch einen Mühlengraben beym Rottstiel das Holz in den Rhin gehet. In diesem Reviere ist eine Mahlmühle, ein Theerofen und die Kolonie Steinberge.

Lüdersdorfsche Forst, Amts Badingen und Zehdenick.

Diese Forst enthält nach der Vermessung überhaupt 50590 Morgen 98 Q. Ruthen, und steht unter dem Oberförster zu Lüdersdorf und sieben Unterförstern. Sie gränzet gegen Morgen an die Lychensche Stadtheide und Königliche Rödelinsche, Zehdenikische Forst; gegen Mittag an die Granseesche Stadtheide und Rauschendorfsche Forst; gegen Abend an die Mecklenburg-Strelitzsche und gegen Mitternacht an die Mecklenburg-Dablowsche Forst.

Diese Forst hat folgende Reviere:

A. Zum Amte Badingen.

1. Das Himmelpfortsche Revier, von 26674 Morgen 15 Quat. Ruthen, steht unter der Aufsicht der Unterförster zu Himmelpforth und Altthymen. Es ist mit etwas Eichen, Büchen, Birken, Elsen, grösstentheils aber mit Kienenholz von allerley Art versehen. Der Boden ist an einigen Stellen gut, an verschiedenen aber schlechter rother Sand. Die Ablagen sind:

1) am großen Lychen-
2) am Thiemen-
3) am Schwed- } See.
4) an der Havel, auf welcher es auch von sämtlichen Ablagen weiter geschaft wird.

Es

Es sind in diesem Reviere zwey Theerofen, am Lychenschen Winkel und zu Sähle, ferner zwey Kolonien Bockenberg und Tangersdorf.

2. Die Sprenkelheide, unter Aufsicht des Unterförsters zu Ravensbrück, von 6229 M. 25 Quat. Ruthen. Sie hat Eichen, Büchen, wenig Elsen, gröstentheils Kienenholz. Der Boden ist an einigen Stellen gut an andern aber unfruchtbarer Sand. Die Ablagen sind:
   1) am Schwabrow-See.
   2) am Thiemen-See.
   3) am Hegensteinschen Bach, und wird das Holz durch den Schwed- und Stolp-See in den Havelfluß gebracht. Es ist hieselbst die Kolonie Ravensbrück.
3. Die wüste Feldmarken Cöln und Linow und das Ruthenbergsche Eichholz. Dies Revier, welches 746 Morgen 11 Quat. Ruthen hält, steht unter Aufsicht des Unterförsters zu Altthiemen, und hat Eichen und Kienenholz, auch mittelmäßigen Boden. Die Ablage ist am großen Lichensee nach der Havel.
4. Die Fuchsberge mit Inbegrif des Rägelsdorf- und Zotzenschen Reviers, enthalten 3608 Morgen 158 Quat. Ruthen. Dies Revier steht unter dem Unterförster zu Bredereiche und hat, bey mittelmäßigen Boden, gröstentheils Kienen, wenig Birken und Elsen, Eichen und Büchenholz. Die Ablagen sind an der Havel unweit Bredereiche. In diesem Reviere ist der Zotzensche Theerofen und die Kolonie Zotzen.
5. Die Jägerlake, von 3364 Morgen 42 Quat. Ruthen, steht unter dem Unterförster zu Zabelsdorf, hat theils guten theils schlechten Boden, und trägt Eichen, Büchen, Birken, Elsen, Kienen. Die Ablagen heißen: 1) die Blockhäuser, 2) Schram-Masche, 3) die Mäuse Ablage, alle drey am Havelfluß. Kolonie, Marienthal.

B. Zum Amte Ruppin.

6. Das Lüdersdorfsche Revier, unter speziellen Aufsicht des Oberförsters zu Lüdersdorf, enthält mit Einschluß des Legow-Zehdenikschen Forstreviers 7697 Morgen 112 Quat. Ruthen, ist mit Eichen, Büchen, Birken, Elsen, Kienen versehen, und hat guten Boden. Die Ablagen sind am Wentosee und wird das Holz durch den Wentokanal in die Havel gebracht. Kolonie, Legow und Seilershof.
7. Der Besenhagen, Eichelberg und Rott genannt, unter Aufsicht des Unterförsters zu Badingen, enthält 832 Morgen 15 Quat. Ruthen, und ist mit Eichen, etwas Büchen und Birken, gröstentheils aber Elsen, auch Kienenholz versehen. Der Boden ist gut, Bruch und Niederung. Die Ablagen sind am Wentosee.
8. Die Schulzendorfsche Kienheide, von 834 Morgen 100 Quat. Ruthen, unter dem Unterförster zu Woltersdorf. Dies Revier hat mittelmäßigen Boden, Eichen, Birken, Elsen und Kienenholz. Die Ablage ist am Wentosee.

Zehdenickshe Forst, Amts Zehdenick.

Diese unter der Aufsicht des Oberjägers zu Zehdenick und dreyer Unterförster stehende Forst enthält 34206 Morgen 93 Quat. Ruthen. Sie gränzt gegen Morgen an die Reyersdorfsche und Schönebecksche Forst; gegen Abend an die Jägerlake und Tornow im Mecklenburgschen; gegen Mittag mit der Stadt Zehdenick; gegen Mitternacht mit der Hammelspringschen Kirchenheide und dem Reddelinschen Revier.

Es sind in dieser Forst folgende Reviere:

1. Die große Kienheide, unter Aufsicht eines Unterförsters. Sie enthält 11507 M. 90 Quat. Ruthen, hat Eichen, Birken und Kienen, in der Niederung sehr guten, auf den Höhen aber sehr schlechten Boden.
2. Die Kapsche Kienheide, unter einem Unterförster, hält 3805 Morgen 150 Quat. Ruthen, und hat, bey sehr guten Boden, Eichen und Kienen unter einander.
3. Das Havelbruch, unter einem Unterförster, enthält 3307 Morgen. Der Boden ist sehr gut nur bey nassen Jahren feucht und trägt Eichen, Büchen nnd Elsen.
4. Der Hundebusch, ein kleines Revier von 200 Morgen, welches unter spezieller Aufsicht des Oberförsters zu Zehdenik steht, hat sehr guten Boden und Eichen, Büchen, Hasseln und Faulbaumholz.
5. Das Wesendorf- und Crevelinsche Bruch, unter eben demselben Oberförster, hat 9888 Morgen 128 Quat. Ruthen. Es besteht dies Revier aus Elslaken und Buchhörsten, worin gute Elsen, Büchen und Eichen befindlich sind. Der Boden ist sehr gut, nur der Ueberschwemmung ausgesezt.
6. Der Mittelbusch und das Leienbruch, unter Aufsicht eines Unterförsters, enthält 1468 Morgen 144 Quat. Ruthen. Der Boden ist, außer den tiefen Brüchen, sehr gut und trägt Büchen, Eichen, Elsen und Kienen.
7. Der Exien, enthält 2228 Morgen 101 Quat. Ruthen, hat Eichen, Büchen, Birken, Elsen und Kienen, sehr guten Boden und steht unter Aufsicht des Unterförsters zu Exien.

Die Ablagen dieser ganzen Forst sind: zu Schleweckendorf, Hottenberge, Bodenorth an der Havel, desgleichen am Döllenfließ, welches in die Havel fließt, am Kaldaunenwinkel und an der Kappe. Ein Eisenhüttenwerk. Die Kolonien Kappe und Kurthschlag.

Reddelinsche Forst, Amts Badingen.

Diese Forst gränzet gegen Morgen an den Templinschen See; gegen Mitternacht an die Boitzenburgsche Heide; gegen Mittag an die Bassinschleuse; gegen Abend an die Himmelpfortsche Forst. Sie enthält 12621 Morgen 14 Quat. Ruthen, steht unter Aufsicht des Oberjägers zu Zehdenick und eines Unterförsters, und hat folgende Reviere:

1. Die Schorf- 2. die Buchheide, 3) das Rottloch, welche sämtlich aus Eichen, Büchen, Birken und Kienen bestehen.

Die Ablagen sind am Platkosee, welcher über Lychen geht und bey Himmelpforth in die Havel fällt, desgleichen die hohe Ablage an der Havel. Hieselbst sind zwey Theröfen, eine Glashütte. Die Etablissements: Annenwalde, Beutel, Denso, Tangersdorf.

Wandlitzsche Forst, Amts Mühlenbeck.

Diese Forst, welche überhaupt 9034 Morgen 7 Quat. Ruthen enthält, steht unter Aufsicht des Försters zu Wandlitz und eines Unterförsters zu Schönwalde. Sie gränzt gegen Morgen an die adeliche Lankesche; gegen Mittag an die Königliche Biesenthalsche Heide, der Woltersdorf genannt, an die Bernausche Stadt- und Bürgerheide, Schönowsche und Schönerlindesche Feldmark; gegen Abend an die Königliche Mühlenbecksche Forst;

Digitized by Google

Forst; gegen Mitternacht an die Basdorf- Wandlitz- und Arendseesche Feldmarken. In dieser Forst sind folgende Reviere.

1. Die Bogenheide, von 1779 Morgen 61 Quat. Ruthen, welche mittelmäßigen Boden, Eichen, Rothbüchen, Birken, Elsen und Kienen hat. Ein Theerofen der Bogen genannt.
2. Die Vestungsheide hat mittelmäßigen Boden, Rothbüchen, Eichen und Kienen, und enthält 1534 Morgen 12 Quat. Ruthen.
3. Die Probstheide, von 728 Morgen 44 Quat. Ruthen, hat nur schlechten Boden, Eichen, etwas weniges von Rothbüchen und Kienenholz. Ein Theerofen der Pütten genannt.
4. Der Quast, Schönow- und Schönwaldesche Heide, von 4069 Morgen 117 Q. Ruthen, steht unter Aufsicht des Unterförsters zu Schönwalde, hat fast lauter Kienen, wenig Eichen, Roth- und Weißbüchen. Der Boden ist theils gut theils mittelmäßig und schlecht. Kolonie: das Dorf Schönwalde, welches an die Mühlenbecksche Forst gränzet und zur Hälfte auf dem Wandlitzschen Forstrevier steht.
5. Die Kahlheide, enthält 923 Morgen 133 Quat. Ruthen, und hat nach Verhältniß des theils mittelmäßigen theils schlechten Bodens, Eichen, Büchen und Kienenholz.

Die Ablage der ganzen Forst ist am Wittenberge an der Havel.

Brüssowsche Forst, Amts Brüssow.

Diese der Aufsicht eines Heegemeisters zu Rossow anvertraute Forst, welche 722 Morgen enthält, gränzet gegen Morgen mit dem Vorwerke Hammelstall; gegen Abend an die adeliche Cramzowsche Heide; gegen Mittag mit Trampe; gegen Mitternacht an den Gantzenowsee, zu Brüssow gehörig.

Diese Forst ist in zwey Reviere getheilet, die sogenannte große Heide welche 634 M. 77 Quat. Ruthen, und die kleine Heide, welche 87 M. 103 Quat. Ruthen enthält. Beyde Reviere bestehen gröstentheils aus Haselstrauch, der Boden ist mehrentheils schwarzer Lehm. Ablagen hat diese Forst nicht, da sie an keinen Fluß gränzt.

Löcknitzsche Forst, Amts Löcknitz.

Der Heegemeister zu Rossow hat nebst einem Unterförster zu Schmöllen die Aufsicht über diese Forst, welche 5396 Morgen 144 Quat. Ruthen, mit Inbegrif der Brücher und Seen, enthält. Sie hat folgende Reviere:

1. Die Löcknitzsche Heide, von 2812 Morgen 163 Quat. Ruthen, welche der Heegemeister in Aufsicht hat, und gegen Morgen mit dem sogenannten Plövenschen See; gegen Abend mit rothen Klempnow und Jorkow; gegen Mittag mit dem Vorwerke Saltzow und gegen Mitternacht mit Book gränzet. Sie besteht aus Eichen, Kienen, Birken und Elsen; der Boden ist mehrentheils sandig und etwas mit schwarzer Erde vermischt.
2. Die Caselowsche Heide, welche gleichfalls unter spezieller Aufsicht des Heegemeisters steht, enthält 2384 Morgen 22 Q. Ruthen, und gränzet gegen Morgen mit Grimm Amts Löcknitz; gegen Abend mit Wetzenow; gegen Mittag mit der Stadt Brüssow; gegen Mitternacht mit Rossow. Sie hat mehrentheils Eichen und Büchen, auch etwas Kienen und Birken und Elsbrüche. Der Boden ist gut, an einigen Stellen sandig, an einigen lehmigt, an andern mit leichter schwarzer Erde vermischt. Das Nutz-

holz aus diesem Revier muß 1½ Meile zur Achse, bis an die Ucker zu Pasewalck, gefahren werden.

3. Die Schmöllensche Heide, unter Aufsicht des Försters zu Schmöllen, ist 199 M. 139 Q. Ruthen groß, und gränzt gegen Morgen mit dem Randowfluß; gegen Abend, Mittag und Mitternacht mit dem Schmöllenschen Vorwerksacker. Sie besteht aus Eichen, etwas Büchen und wenig Elsen. Der Boden ist mehrentheils lehmigt und nur an wenig Orten sandig.

Liepsche Forst, Amts Chorin

Diese Forst, überhaupt von 27509 Morgen 16 Quat. Ruthen, steht unter Aufsicht des Oberjägers zu Liepe und vier Unterförster. Sie gränzet gegen Morgen an das Schulamt Neuendorf, Lunow und Lüdersdorfer Feld; gegen Abend an die Neustadt Eberswaldesche Stadtheide, an die Britz- und Golzsche Feldmarken; gegen Mittag an die Stadt Oderberg, an die Liep- und Niedersinowsche Feldmarken; gegen Mitternacht an das Amts-Vorwerk Pehlitz, an die Brodewin und Serwestsche Feldmarken, an das Amts-Vorwerk Buchholz, Dorf Groß-Ziethen und die Grimnitzsche Forst.

Diese Forst hat folgende Reviere:

1. Die Eichheide, von 8810 Morgen 34 Quat. Ruthen, unter Aufsicht der Unterförster zu Paarstein und Oderberg. Sie besteht aus Eichen, Birken, etwas Kienen und Büchen. Der Boden ist steinig und lehmicht.
2. Die Mönchheide, unter Aufsicht des Unterförsters zu Britz, enthält 5670 Morgen 50 Quat. Ruthen, und besteht aus Kienen, etwas Eichen und Büchen. Der Boden ist schlecht.
3. Die Buchheide, welche 5717 Morgen 106 Quat. Ruthen enthält, und unter Aufsicht des Oberjägers selbst steht, hat, bey mittelmäßigen und sehr steinigten Boden, Büchen, etwas Eichen und Kienen.
4) Die Kienheide, von 6581 Morgen 150 Quat. Ruthen, unter Aufsicht eines Unterförsters, hat Kienen, Eichen, Büchen und etwas Birken.

Die Ablagen dieser Forst heißen Liepe und Kalenberg, am Finow-Kanal nach der Havel und am Werbeliner See, gleichfalls in die Havel. Ein Theerofen.

Gramzowsche Forst, Amts Gramzow.

Dieselbe enthält 10302 Morgen 15 Quat. Ruthen, und an Holze 9213 Morgen 145 Quat. Ruthen. Es sind indessen zu einem Etablissement, dem Zehnebeck, 350 M. abgeholzet worden, so daß nur 8863 Morgen 145 Quat. Ruthen an reinem Holze übrig sind. Diese Forst steht unter Aufsicht des Försters zu Gramzow und eines Unterförsters zu Melsow, und hat folgende Reviere:

1. Die große Melsowsche Heide, welche der Heegemeister zu Gramzow und Unterförster zu Melsow zu belaufen haben, und überhaupt 9159 Morgen 61 Quat. Ruthen enthält. Sie gränzt gegen Morgen an Polsen und Meichow; gegen Abend an Warnitz und Melsow; gegen Mittag an Schmiedeberg und Wilmersdorf; gegen Mitternacht an Blankenburg, und besteht aus Eichen und Büchenholz, etwas Elsen, wenig Birken und Kienen. Der Boden ist gut und strenge. Die Ablage ist 3½ Meile vom Revier am Faulensee, bey Templin in die Havel.

2. Die

2. Die kleine Heide, oder Zehnebeck, enthält nach Abzug der zum Vorwerk Zehnebeck genommenen 350 Morgen, 766 Morgen 125 Quat. Ruthen reines Holz, und mit Einschluß einer Elslake an der Randow 792 Morgen 134 Quat. Ruthen. Dies Revier steht unter dem Heegemeister zu Gramzow, und gränzt gegen Morgen an Züchow; gegen Abend an Blankenburg; gegen Mittag und Mitternacht an das Gramzowsche Amtsfeld. Es besteht aus Eichen und Büchen, und einer Elslake an der Randow. Die Ablage ist an der Oder bey Schwedt drey Meilen vom Revier entfernt.

Mentzsche Forst, Amts Zechlin.

Ueber diese Forst, welche 27077 Morgen enthält, haben der Förster zu Mentz und der Heideläufer zu Rägelin die Aufsicht. Sie gränzt gegen Morgen an die Mecklenburg Fürstenbergsche Heide, die Feldmarken von Globsow und Burow und an das Mentzsche Forstland; gegen Abend an das Königliche Zechlinsche Revier; gegen Mittag an die Mentzsche Bauerheide, das Etablissement Schulzendorf, die Prinzlich Käpernitzsche Heide, die Stadt Rheinsberg, das Etablissement Grieben, das Rittergut Meerkatzenheide; gegen Mitternacht an die Mecklenburgsche Forst. Diese Forst ist nicht in besondere Reviere eingetheilet. Sie hat Eichen, Büchen, Birken, etwas Elsen, gröstentheils aber Kienenholz. Der Boden ist wegen der vielen Berge sehr verschieden, zum theil oben eine Lage schwarze Erde und unten Lehm und rother Sand, zum theil blos rother und weißer Sand. Die Ablagen sind: 1) am großen Stechlin-See, 2) am Nemitz-See und von da in den Poltzow-Kanal, welcher in den Wento-See und Graben und bey Marienthal, eine halbe Meile von Zehdenick, in die Havel führt. Theerofen sind in diesem Reviere sechs: am alten Thiergarten, am Tradenluch, Teufelssee, Barebusch, am neuen Thiergarten. Etablissements: Globsowsche Glashütte, und Globsow am Dagow-See, Dagow, Burow.

Neustädtsche Forst, Amts Neustadt an der Dose.

Diese Forst, welche an Holzboden 5994 Morgen 20 Quat. Ruthen hält, ist unter Aufsicht des Försters zu Köritz und eines Unterförsters zu Sieversdorf, besteht aus folgenden nicht zusammen hängenden Revieren:

1. Das Sieversdorfsche Revier, welches ungefähr 3700 Morgen enthält, steht unter Aufsicht des Unterförsters zu Sieversdorf, und gränzt gegen Morgen an das Sieversdorfsche Bauerfeld; gegen Abend an die Jäglitz und Dose; gegen Mittag an die neuen Kolonien; gegen Mitternacht an die Jäglitz und die Kolonie Goldbeck. Der Boden ist gut und trägt lauter Elsen. Ablagen sind nicht vorhanden, weil das Holz zu den in der Nähe liegenden Fabriken gebraucht wird. Auf ehemaligen Forstrevier sind folgende Kolonien angelegt: Zülitz, Brenkenhof, Klein-Derschau, Groß-Derschau, Friedrichsdorf, Friedrichsbruch, Neugartz, Clausius-Hof, Wilhelminensaue. Die Spiegelmanufactur bey Neustadt an der Doße.
2. Das Dreetzsche Revier, unter Aufsicht des Unterförsters, enthält an Sandschellen und flacher Heide ungefähr 5000 Morgen, an Elslaken 2100 Morgen. Die flache Heide gränzt gegen Morgen an die Wutzetzsche Heide; gegen Abend an das Dorf Dreetz; gegen Mittag an die Dreetzschen Wiesen und die Kolonie Michaelisbruch; gegen Mitternacht an die adeliche Nakelsche, Seegletzsche und Köritzsche Feldmarken. In

Anse-

Ansehung der Elslaken gegen Morgen an Dreetz; gegen Abend an das Wusterhausensche Bürgerholz und den Scheidgraben; gegen Mittag an das Bauerholz; gegen Mitternacht an die Köritzsche Wiesen. Auf der Flachenheide sind wenig Eichen und Birken. In der Laake sind Elsen, Birken und schlechte Eichen. Der Boden ist auf der Flachenheide sandig und schlecht, in der Laake gut. Ablagen sind hier nicht. Kolonien: Michaelisbruch, Bartschendorf, Zietensaue, Giesenhorst, Sigrothsbruch.

3. Das Köritzsche Revier, von 200 Morgen, unter Aufsicht des Försters zu Köritz. Der Boden ist sandig und trägt Kienenholz.

Reyersdorfsche Forst, Amts Zehdenik.

Sie gränzt gegen Morgen an die Ringenwaldesche Feldmark; gegen Abend an die Zehdenick-; gegen Mittag an die Schönebeck- und Grimnitzsche Forst; gegen Mitternacht an die adliche Vietmannsdorfsche Heide. Sie enthält überhaupt 20238 Morgen 24 Q. Ruthen, und steht unter Aufsicht des Oberjägers zu Reyersdorf und eines Unterförsters. Die ganze Forst wird in vier Blöcke getheilet.

Der erste Block, von 9342 Morgen 51 Quat. Ruthen, und

Der zweyte Block, von 7334 Morgen, ist die Kienheide, welche der Förster selbst in Aufsicht, und die durchgehends sandigen Boden hat.

Der dritte Block, von 2396 Morgen 153 Quat. Ruthen, heist die düstere Lake, wird von dem Unterförster belaufen und trägt, auf lehmigten und morigten Boden, Eichen, Büchen, Kienen, Birken, Elsen. Eben diese Holzsorten hat der

Vierte Block, die Eich- und Buchheide genannt, von 1165 Morgen, welche der Förster selbst in Aufsicht hat. Der Boden dieses Blocks ist Lehm und Sand.

In dieser Forst sind folgende Ablagen:

1) der große Döllen,
2) der kleine Döllen,
3) das Stacket,
4) die hohe Brücke.
5) Potzernsche Mühle,
6) Curtschlag,
7) Cremmersee,

Ein Theerofen am großen Döllen. Kolonien: das Dorf Friedrichswalde, Großväter, Döllen, Beversee, Grünewald.

Der große und kleine Thiergarten auch Hasenheide, Amts Mühlenhof.

Diese Reviere stehen unter Aufsicht des Hofjägers im Thiergarten.

1. Der große Thiergarten, nebst dem Elsenbruche bey der Fasanerie, gränzt gegen Mitternacht an die Spree; gegen Abend an die Charlottenburgsche; gegen Mittag an die Lützowsche Feldmark. In diesem Reviere sind hin und wieder strichweise beysammen Kienen, welche aber sonst durchgängig mit andern Holze und allen möglichen Arten von Laubholze untermengt sind. Es wird im großen Thiergarten gar nichts zum Verkauf gehölzt. Es liegen im Thiergarten verschiedene Etablissements, die an ihrem Orte vorkommen werden.

2) Der kleine Thiergarten, liegt rechts der Spree beym sogenannten Moabiterlande, und gränzt gegen Mitternacht an die Berlinsche Rathsheide, gegen Abend an die Charlottenburgsche Feldmark und an die Rhabarber Meyerey. Dies Revier hat Kienenholz.

3) Die

3. Die Hasenheide vor dem Hallischen Thore bey Berlin ist fast mit lauter Kienenholz bewachsen. Der Boden ist sandig, $1\frac{1}{2}$ Fuß tief aber findet sich Leimen.

Wittstock und Goldbeckſche Forst, Amts Wittstock und Goldbeck.

Der Oberförster zu Zechlin und unter demselben zwey Unterförster auf dem Quast und zu Zempow haben die Aufsicht über die zum Amte Goldbeck gehörige Forst, der Förster zu Papenbrok über die Wittstockſche Forst, welche zusammen 8249 Morgen 54 Quat. Ruthen enthalten. Die Forst liegt sehr zerstreut, und hat folgede Reviere:

I. Zum Amte Wittstock.

1) Die Nattenheide, gränzt gegen Morgen mit der Papenbrockschen Bauerheide und mit den Liebenthalschen und Maulbeerwaldeschen Wiesen; gegen Mittag mit dem Christorffer und Wittstockschen Amtswiesen; gegen Abend mit den Maulbeerwaldeschen Wiesen und gegen Mitternacht an die Papenbrockſche Bauerheide. Sie ist 2098 Morgen 67 Quat. Ruthen groß, hat mittelmäßigen an vielen Orten nassen Boden, und besteht aus Eichen, Büchen, Birken, Elsen, Kienen. Die Ablage ist 1 Meile weit an der Doße, welche in den Rhin und dieser in die Havel geht.

2. Der scharfe Berg, hält 786 Morgen 6 Quat. Ruthen, und gränzt gegen Morgen mit Wittstockschen Bürgeracker; gegen Mittag an die adeliche Fretzdorfſche Heide; gegen Abend und Mitternacht an den Wittstockschen Amtsacker und besteht aus Eichen mit Birken vermischt. Der Boden ist mittelmäßig. Zu diesem Revier sind noch vom Wittstockschen schlechten Amtsacker 310 M. genommen worden.

3. Das Hühnerholz, die hohe Heide und die Wulfersdorfer Lake. Diese aneinander hängendo Reviere gränzen gegen Morgen mit der Wittstockschen Bürgerheide; gegen Mittag, Abend und Mitternacht, mit Eichenfeld- und Wulfersdorfſchen Acker Dieses Revier hat Eichen, Büchen, gröstentheils Elsen, und guten Boden. Es enthält 2186 Morgen 68 Quat. Ruthen. Die Ablage ist an der Doße $1\frac{1}{2}$ Meile vom Revier. In der Wulfersdorfer Lake ist 1776. eine Kolonie Heinrichsdorf angelegt worden, welche 400 Morgen erhalten hat.

4. Der Speck und die Töpperkuhle, sind nicht vermessen, und zwey klei e Hörste, welche gegen Morgen an die Wittstockschen Wiesen, gegen Mittag an den Glinßfluß, gegen Abend und Mitternacht an Biesner Acker und Wiesen gränzen. Sie bestehen aus wenigen Sprangeichen und etwas Elsen.

5. Die wüste Feldmark Ganzow ist der Gemeine zu Wernikow in Erbpacht überlassen. Sie gränzt gegen Morgen an die adelich Saatzker Forst; gegen Mittag an den Blesendorfer Acker; gegen Abend an die adelich Teschendorfer Heide; gegen Mitternacht an die Wulfersdorfſche Feldmark. Sie hat nur Ackereichen, und die Ablage $1\frac{1}{2}$ Meile weit an der Doße.

Digitized by Google

6. Die Sandschelle von der wüsten Feldmark Randow, von 253 Morgen, besteht aus Kienen.

II. Zum Amte Goldbeck.

1. Die Gadowsche Heide, welche der Unterförster auf dem Quast, von der Zechlinschen Forst, mit zu belaufen hat, ist 2228 Morgen groß, hat schlechten Boden, Kienenholz, und gränzet mit der Zechlinschen Forst und der Gadowschen Bauerheide und Feldmark. Die Ablage ist ¼ Meile weit an der Doße.

2. Die Bienenheide und der Sack 950 M. 93 Q. Ruthen groß, unter dem Unterförster zu Zempow, gränzt gegen Morgen und Mittag an den Neuendorfschen Vorwerksacker; gegen Abend an die Zotzen-; Haßlo- und Wittstockschen Wiesen, gegen Mitternacht an den Bawitzer Busch und Goldbeckschen Amtsacker. Der Boden in diesem Reviere ist gut, es ist 1775 in selbigen die Kolonie Siebmannshorst angelegt, wozu 320 Morgen genommen worden, der übrige Theil soll auch eingehen, und das Amt Goldbeck noch 300 Morgen von schlechten Neuendorfschen Vorwerksacker zur Forst geben.

3. Die theure Zeit, unter dem Unterförster auf dem Quast, gränzt gegen Morgen an den Walkmühlenteich und Acker; gegen Mittag an die Wiesen an der Doße; gegen Abend und Mitternacht an den Goldbeckschen Vorwerksacker. Zu diesem 445 M. großen Revier, welches blos eine Schonung ist, sollen noch jene 300 Morgen gelegt werden.

Dritter Oberforstmeisterlicher District.

Altmärkische Forsten.

Diesdorfsche Forst, Amts Diesdorf.

Diese Forst, welche unter Aufsicht des Försters zu Abbendorf, zweyer Unterförster und eines Holzwärters steht, enthält überhaupt 6489 Morgen 66 Quat. Ruthen. Sie ist nicht zusammenhängend, sondern liegt in folgenden von einander getrennten Revieren.

1. Der Wald eine viertel Meile von Abbendorf nordwärts, hält 550 Morgen 69 Q. Ruthen. Dies Revier gränzt gegen Morgen an die Döhresche und Abbendorfsche Feldmarken, gegen Abend an das Feld des Amts Diesdorf, gegen Mittag an das Abbendorfsche und gegen Mitternacht an das Schadewohlesche Feld. Es bestehet aus Eichen, Rothbüchen, Haynbüchen, Birken, Elsen und Kienenholz. Der Boden ist sehr verschieden, der Wuchs des Holzes gut.

2. Der Virische Busch, eine halbe Meile von Abbendorf gegen Abend, gränzt gegen Morgen an das Amtsvorwerk Kemper Diesdorfsche und Molmkesche Feld, gegen Abend an das Virische Feld, gegen Mittag an das Haselhorster und Lindhaupter Feld, gegen Mitternacht an die Virische und die Schadewohlesche Hütung. Es besteht dies Revier aus lauter Birken, hat schlechten, kalten und trockenen Boden und der Wuchs des Holzes ist gleichfalls schlecht. Beym Vorwerk Viere sind noch zwey Kiehnbreiten in der Amtshütung von 140 Morgen angelegt worden.

3. Das

3. Das Hanembsche Tannenholz, unter Aufsicht des Unterförsters zu Hanemb, eine Meile von Abbendorf gegen Abend. Dies Revier gränzet gegen Morgen und Mittag an das Hanebmsche Feld, gegen Abend an die Lüneburgsche Gränze und gegen Mitternacht an das Hasselhorster Mohr. Es besteht gröstentheils aus Fichten oder Rothtannen, etwas wenig Elsen, Birken und Kienen. Der Wuchs des Holzes ist sehr gut. Der Boden ist etwas sumpfigt und mohrigt.

4. Lüdelsensche Revier, unter Aufsicht des Försters zu Lüdelsen, eine Meile von Abbendorf gegen Mittag. Es gränzt gegen Morgen an die Gräfliche Schulenburgsche Forsten Nieps und Wismar auch das Mamker Feld, gegen Abend an das Netgau- und Jübersche Feld, gegen Mittag an das Netgau- und Wismarsche Feld und gegen Mitternacht an das Bornsen- und Wölmerseesche Feld. Es hat Birken, Kienen, Eichen, etwas Rothbüchen und Elsholz. Der Wuchs des Holzes ist so wie der Boden an einigen Orten mittelmäßig an andern schlecht. In diesem Reviere ist ein Amts Vorwerk angelegt der Neustall, welches aus einer Schäferey und zwey Büdnerhäusern besteht.

5. Das Werlholz, unter Aufsicht des Holzwärters zum Holzkrug. Es liegt $1\frac{1}{2}$ Meile von Abbendorf gegen Mitternacht, und gränzt gegen Morgen an die Walstabe- und Tielsische Wiesen, gegen Abend an urbares Land, die Werlstücken genannt, gegen Mittag an die Eldenburgsche Bauer- und Diesdorfsche Amtswiesen, gegen Mitternacht an die Diesdorfsche neue Amtswiesen und an das Mönchholz. Es besteht dies Revier aus Eichen, Büchen, Birken, Elsen, Kienen. Der Wuchs des Holzes sonderlich der Kienen ist gut. Der Boden ist verschieden, gut, mittelmäßig und schlecht.

In allen diesen Revieren sind keine Ablagen, der nächste Fluß ist die Elbe, welche jedoch sieben und acht Meilen von diesen Revieren entfernet ist.

Burgstallsche Forst, Amts Burgstall.

Diese der Aufsicht des Försters zu Burgstall anvertraute Forst enthält überhaupt 25337 Morgen 119 Quat. Ruthen. Sie gränzt gegen Morgen an die Mahlphulsche, gegen Mittag an die Colbitzsche, gegen Abend und Mitternacht an die Letzlingsche Forst, und wird in sehr viele größere und kleinere Reviere getheilt. Die Holzarten in dieser Forst sind Eichen, Birken, Elsen und Kienen. Der Boden ist in einigen Gegenden gut, in andern ganz schlecht, so ist es auch mit dem Wuchs des Holzes. Ablagen sind in dieser Forst nicht. Bey dem Amts-Vorwerk Dolle ist ein Kolonisten Etablissement von zwanzig Häusern.

Mahlpfulsche Forst, Amts Burgstall.

Diese Forst enthält überhaupt. 11925 Morgen 42 Quat. Ruthen, steht unter Aufsicht des Försters zu Mahlpful und des Unterförsters zu Engelpforths-Mühle, und gränzt gegen Morgen ans Griebensche, Birkholzsche und Cobbelsche, gegen Abend an die Letzlingsche Forst, gegen Mittag ans Mahlwinkelsche und gegen Mitternacht ans Lüderitzsche.

Es wird in folgende Reviere getheilet:

1. Der Tanger. 2. Die Heide.

Die Holzsorten sind Eichen, Birken und Kienen. Der Wuchs des Holzes ist gut. Der Boden an manchen Orten steingrusig, an andern mittelmäßig. Ablagen hat diese Forst nicht.

Arendseesche Forst, Amts Arendsee.

Diese Forst ist mit einem kleinen Revier das Kaulitzerholz genannt zum Amt Salzwedel gehörig, vereinigt und enthält mit diesem 3766 Morgen 4 Quat. Ruthen. Sie steht unter Aufsicht des Försters zu Zietzow und wird in folgende Reviere getheilet:

1. Das Arendseesche Revier. Es gränzt gegen Morgen an die Gentzien-gegen Abend an die Zietzowsche Feldmark, gegen Mittag an den Arendseeschen See, gegen Mitternacht an den doppelten Landes-Gränzgraben mit dem Lüneburgschen Gräflichen Bernsdorfschen Amte Gartow.

   Es hat dies Revier wieder zwey Theile welche nicht unmittelbar zusammen hängen:

   das Tannhorn und
   lange Mohr und schwarze Berg.

   Im Tannhorn sind lauter Kienen, der Wuchs des Holzes ist theils sehr gut, theils mittelmäßig, auch schlecht, wie der Boden. Im langen Mohr und schwarzen Berg sind Kienen mit einzelnen Eichen, Büchen auch Elsen und Birken vermischt. Der Boden ist morigt.

2. Das Kaulitzer Revier. Außer einigen kleinen Eichhörsten ist das ganze Revier ein Elsbruch. Der Boden ist in nassen Jahren tief und auffließend in dürren Jahren zu trocken. Der Wuchs des Holzes ist nicht sonderlich.

Diese Forst hat keine Ablagen. Die Elbe ist zwey Meilen entfernt.

Letzlingsche Forst, Amts. Neuendorf.

Die Größe dieses Forsts, welcher unter dem Landjäger zu Letzlingen und zweyen Unterförstern zu Born und Schnöggersburg steht, ist 39938 Morgen 5 Quat. Ruthen. Außer einem kleinen Revier der Papenberg genannt, von 368 Morgen 72 Quat. Ruthen, hängt diese Forst aneinander und ist in keine besondre Reviere getheilt. Sie gränzt gegen Mittag an die Magdeburgsche Forsten Colbitz und Plauken auch an das Braunschweigsche, gegen Morgen an die Altmärkischen Forsten Burgstall und Mahlpful, an die Lüderitzer Heide und das Dorf Stats, gegen Mitternacht an die Königliche Forst Gevenitz und an das Dorf Zienau, gegen Abend an das Gardelegensche und die Dörfer Zienau und Wannefeld. Die Holzarten sind Eichen, Birken und Kienen. Der Boden ist beynahe durchgängig schlecht. Der Wuchs des Holzes theils gut theils schlecht. Ablagen hat diese Forst nicht. Ein Theerofen bey Letzlingen.

Neuen-

Digitized by Google

Neuendorfsche Forst, Amts Neuendorf.

Diese Forst, welche 5975 Morgen 78 Quat. Ruthen enthält, und unter Aufsicht des Försters zu Gevenitz steht, gränzt gegen Morgen an die adeliche zu Lindstädt gehörige, gegen Abend an die Zienauische Gemeinde-Holzung, und die Feldmark der Stadt Gardelegen, gegen Mittag an die Letzlingsche Forst, gegen Mitternacht an die Feldmarken Hemstedt, Trüstädt und Seeben.

Sie wird in folgende Reviere eingetheilet:

1. Die Kienheide von 3503 Morgen 141 Quat. Ruthen, sie hat mehrentheils Kienen, wenig Eichen und Birken. Hierin liegt das sogenannte Mohr von 877 Morgen 93 Quat. Ruthen. Der Boden ist sandig. Der Wuchs des Holzes gut.
2. Das Klosterholz, Kellerberge und Klosterkamp von 1281 Morgen 55 Quat. Ruthen. Dies Revier hat bis auf den Klosterkamp, welcher mit Eichen und Elsen vermischt ist, nichts als Birken. Der Wuchs der leztern ist schlecht, sie haben sandigen Boden, auf dem Klosterkampf, welcher guten Boden hat, ist der Wuchs des Holzes gut.
3. Der Großkan. Dies Revier hat Birken und mittelmäßigen Boden.
4. Das Lüslinger Eichholz. Der Wuchs und Boden ist gut.

Ablagen hat diese Forst nicht. Die Elbe ist vier Meilen entfernt.

Grünauische Forst, Amts Tangermünde.

Ein Förster zu Grünau und unter demselben ein Unterförster zu Rathenau haben die Aufsicht über diese Forst, welche 10860 Morgen 17 Quat. Ruthen hält. Sie gränzet gegen Morgen an das Nennhausensche Holz, an die Vamsche Feldmark und die Rathenowsche Stadtheide, gegen Mitternacht an das Rathenowsche Feld und an die Holzung der Dörfer Mägelin und Premnitz, gegen Mittag an die des Dorfs Döberitz an die zu Ketzür gehörige Lake und an die Pritzerber Lake. Sie ist zusammenhängend, hat keine einzelne Reviere, nnd besteht aus Eichen, Roth- und Weisbüchen, Birken, Elsen, Espen und Kienen. Der Boden ist durchgehends sandig, jedoch zum Holzwuchs gut. Die Ablagen sind an der Havel bey den Dörfern Mägelin, Premnitz und Doberitz. Zwey Theerofen: Spalier-Berg, Adermanns Hütte.

Weissewarthsche Forst, Amts Tangermünde.

Diese Forst, welche unter Aufsicht des Försters zu Weissewarthe und eines Unterförsters zu Arneburg steht, und 5296 Morgen 148 Quat. Ruthen hält, gränzt gegen Morgen an die Feldmark Buch, gegen Abend an die Feldmark des Dorfs Bellingen, gegen Mittag an die adeliche Forst Briest und die wüste Feldmark Liepling, gegen Mitternacht an die adeliche Güter Demker und Köcht.

Sie hat folgende Reviere:

1. Der Weissewarthsche Tanger, hat Eichen, Hainbüchen, Birken, Elsen, Eschen und Kienen. Der Boden ist außer einem Strich Birken fast durchgängig naß und bruchigt. Auf den Anhöhen ist der Boden recht gut. In diesem Reviere sind keine Ablagen.
2. Der Derbensche Parey ein kleines Revier an der Elbe, von außerordentlich guten Boden.
3. Das Schelldorfsche Holz, ein kleines Eichenrevier von fürtreflichen Boden.

Arneburgsche Forst, Amts Tangermünde.

Diese kleine 628 Morgen 132 Quat. Ruthen große Forst, welche unter Aufsicht des Hegemeisters zu Arneburg steht, gränzt gegen Morgen an das Neuermarksche und Scharlibsche, gegen Abend an die Elbe, gegen Mittag an die alte Elbe, und gegen Mitternacht an den Scharlibschen See. Sie wird jährlich von der Elbe unter Wasser gesetzet. Der Boden ist gut und strenge, im trocknen Sommer sehr hart. Verschiedene Hindernisse, worunter der Austritt der Elbe, besonders im Winter beym Eisgange, verschiedene Unordnungen der Schiffer und Fischer, welche nicht leicht zu verhüten sind, die durchgehende Passage, die Hütung des Amtsviehes, machen daß das Holz in diesem Reviere nicht von Belange ist.

Salzwedelsche Forst, Amts Salzwedel.

Diese Forst enthält 5546 Morgen 73 Quat. Ruthen, steht unter Aufsicht des Försters zu Bohldam, zweyer Unterförster, und gränzt gegen Morgen an das Lüneburgsche, gegen Mittag an die Dörfer Gebell und Groß-Chüden und Salzwedel, gegen Abend und Mitternacht an die Dumme.

Sie hat folgende Reviere:

1. Das Holz bey Mechow und beym Bohldamm, von 3290 Morgen 84 Quat. Ruthen. Dies Revier besteht aus Eichen, Elsen und Birkenholz. Der Wuchs des Holzes ist an den mehresten Stellen gut; der Boden fast durchgehends morastig und bruchig. Ablagen hat dies Revier nicht.
2. Der sogenannte Chayn bey Seeben nebst den dazu gehörigen drey Hörsten im Bürgerholze, unter Aufsicht des Unterförsters zu Seeben. Es besteht dies Revier aus Eichen, Büchen, Elsen, Kienen. Der Wuchs des Holzes ist an den mehresten Stellen gut. Der Boden ist verschieden; leimig, Thon, morastig, sandig an etlichen Orten steinig.

Sechster Abschnitt.

Bevölkerung.

— — L'humanité doit des autels à celui, dont la magnanimité repeupla la terre.

Memoires de Brandebourg.

Die Größe, die Macht, das Wohl eines Staats stehen mit dessen Bevölkerung in unzertrennlichem Zusammenhange. Sowohl jene als diese haben ihre Epoken. Unter einer weisen Regierung steigt, nach dem gewöhnlichen Laufe der Dinge, die Bevölkerung, aber eine schlechte Regierung verdirbt, was in Jahrhunderten gebauet war.

Nicht leicht liefert ein Staat auffallendere Beweise davon, als die Kurmark. Nicht leicht ist ein Staat so kraftlos und entvölkert gewesen, als dieser im dreyßigjährigen Kriege. Allein, je grösser die Verlegenheiten waren, worin die Kurmark sich in manchen Zeitaltern fand, desto merkwürdiger ist ihr fast immer gleich darauf erfolgter Wachsthum. Immer von Zeit zu Zeit ein **weiser Regent**, der das Verdorbene wieder gut machte, fast immer **Kolonien** von allen Seiten die den entkräfteten Staatskörper wieder belebten.

Von der Größe der Bevölkerung der Kurmark unter den **Altdeutschen Einwohnern** lässet sich nichts mit historischer Gewisheit bestimmen.

Als ungefehr im sechsten Jahrhunderte diese Völker ihre Wohnsitze verließen, sezten sich die Wenden diesseits der Elbe fest, in die heutige Altmark sezten sich Thüringer und Sachsen.

Unter den **Wenden** war die Kurmark sehr angebauet und verhältnismäßig also sehr bevölkert. Sie hatten Ackerbau, Viehzucht, trieben einen beträchtlichen Handel, hatten Zeugmanufacturen und verschiedene Arten von Handwerkern. Im Bau, besonders ihrer Tempel, gingen sie bis zur Pracht. Daß aber die Kurmark unter den Wenden bevölkerter als jezt gewesen seyn sollte, ist gar nicht glaublich. Denn sie trieben mehr Viehzucht und Jagd als Ackerbau. Sie hatten in der Kurmark keine beträchtliche Städte; Aufwand war größtentheils nur im Essen und Trinken, Handwerksarbeiten wurden auf dem Lande zum eignen Bedürfnis gemacht. Ihr Handel war an der Sächsischen Gränze größtentheils Tauschhandel. Sie brauchten also im Lande kein Aequivalent für städtische Beschäftigung, mithin bauten sie den Acker größtentheils nur zum eigenen Bedürfnis. Es fiel daher die ganze Klasse derjenigen, welche ohne zu produciren nur von der Indüstrie leben aus, und die producirende Klasse hatte keine Veranlassung einen Ueberschuß zu erarbeiten, wovon sie die Klasse der Indüstrie zu ernähren gehabt hätte. Erst Kayser Heinrich knüpfte, vielleicht aus andern politischen Absichten, dies für die Bevölkerung wichtige Band, indem er, um seine Städte zu besetzen, vom Adel verlangte, den zehnten Mann frey zu lassen, und, um den Städten Gewerbe zu geben, die Beschäftigung des platten

Landes

Landes nur auf das Produciren der rohen Materialien einschränkte, das Umformen durch Fabriken und Manufacturen aber lediglich für die Städte bestimmte, und selbst solche Vergnügungen die Aufwand erforderten, nur in den Städten erlaubte.

Die Kriege mit den Wenden entvölkerten das Land, und viele von ihnen, als die Nation endlich der christlichen Obermacht weichen mußte, verließen es freywillig.

Marggraf Albrecht, welcher nach Bezwingung der Wenden, die jetzige Mittelmark mit der Mark Salzwedel vereinigte, bemühete sich seine Länder durch Kolonien wieder zu bevölkern.

Die Niederländer und andere Bewohner der Gegenden des Rheins litten (1152) ungemein von Ueberschwemmungen. Albrecht bot diesen arbeitsamen Leuten Besitzungen in seinen Staaten an. Sie kamen *) aus Holland, Seeland, Friesland und vom Rhein in großer Menge. Der Vortheil der Bevölkerung wurde durch den Fleis dieser Leute in der Landwirthschaft und Manufacturen erhöhet und dauerhaft. Die Holländer ließen sich vorzüglich in der Altmark **) nieder, die Flandern und Rheinländer in der Mittelmark, lezzere ***) besonders im Ruppinschen und im Havellande.

Unter der guten Regierung der Marggrafen aus dem Hause Anhalt (1144 bis 1320) hat die anfänglich durch Kolonien vermehrte Bevölkerung wahrscheinlich zugenommen. Denn wenn gleich die verschiedenen Kriege Menschen gekostet haben, so kann doch die Anzahl derselben nach der damaligen Beschaffenheit der Armeen nicht so beträchtlich gewesen seyn. Dagegen wurden theils die Gränzen der Mark erweitert, theils läßet sich von dem damaligen innern Wohlstande des Landes sicher auf den Wachsthum der Bevölkerung schließen.

Ganz anders war es während der Regierung des Hauses Bayern und Lützelburg. Kayser Karl IV. bemühete sich zwar, nachdem er seine Absicht auf die Mark erreicht hatte, dieselbe für das Ungemach der Regierung des Hauses Bayern zu entschädigen, allein Sigismund überlies sie während seiner schwachen Regierung der Geißel ihrer eignen mächtigern Einwohner. Die Befehdungen störten alles Gewerbe, Sicherheit des Eigenthums verschwand, und man kann von diesem Zustande leicht auf die Bevölkerung der damaligen Zeit schließen.

Die Bemühungen der Kurfürsten aus dem Hause Hohenzollern, ihr Land glücklich zu machen, hatten bis zum Anfang des unglücklichen dreyßigjährigen Krieges, einen erwünschten Erfolg für die Vermehrung der Volksmenge. Die milde Regierung, ein anständiger

*) Möhsens Geschich. der Wissenschaften in der Mark Brandenburg S. 112. 198. *Helmold* L. 1. c. 88 — et venerunt adducti de finibus oceani populi fortes et innumerabiles (i. e. Hollandi, Selandi, Flandri et ex locis Rheno contiguis) et obtinuerunt terminos Slavorum et aedificaverunt civitates et ecclesias et increverunt divitiis super omnem aestimationem. Id. ibid. Albertus Marchio cui cognomen Vrsus omnem terram Brizanorum, Stoderanorum, multarumque gentium, habitantium Albium et Habolam, misit sub jugum — deficientibus sensim Slavis misit trajectum et ad loca Rheno contigua — ad — Hollandos, Selandos, Flandros, qui patiebantur vim maris, et adduxit ex iis populum magnum nimis et habitare fecit eos in urbibus et oppidis Slavorum. Buchholz akademische Abhandlung von der Topographie der Mark Brandenburg in alten Zeiten, S. 44. 46.

**) Daher kommt noch der Name Wische in der Altmark.

***) Daher kommt die Benennung des Rhinflusses.

ständiger Aufwand, öffentlicher Bau vermehrte das Gewerbe und den Geldumlauf, mithin auch die Bevölkerung.

Unter Joachim II. und Johann Georg kamen wieder viele Fremde ins Land, welche durch die Unruhen des Religionskriegs, durch Mangel und durch die Verfolgungen intoleranter Schwärmerei aus ihrem Vaterlande vertrieben wurden *). Joachim II. lies eine Menge Bergleute kommen, die bey Oderberg und in andern Gegenden nützliche Mineralien suchen sollten. Er setzte eine Menge fremder Eisenarbeiter, Gießer und Waffenschmiede an, und beschäftigte viele Künstler **). Die Verfolgung der Protestanten in den spanischen Niederlanden verschafte der Kurmark viele Tuchweber, Färber und andere Manufacturiers, welche sich in der Prignitz, besonders zu Wittstock, auch in der Alt- und Mittelmark zu Stendal und Brandenburg ansetzten ***).

Dies schöne Gemählde verschwand unter der Regierung Georg Wilhelm's. Alles Unglück, welches ein langwieriger Krieg über einen Staat nur immer verbreiten kann, empfand die Kurmark während des dreyßigjärigen Krieges. Es bedarf keines Beweises daß in den eingeäscherten Städten, in den verwüsteten Dörfern, die Bevölkerung nicht dieselbe blieb. Sie nahm unglaublich ab. In der ganzen Grafschaft Ruppin waren beym Antritt der Regierung des Kurfürsten Friedrich Wilhelm noch vier bewohnte Dörfer. Zwischen Perleberg, Kyritz, Pritzwalk, Havelberg und Werben, einem Strich von vier Meilen lang und breit, war ein einziger Prediger, welcher doch in einem Jahre nur vier bis fünf Taufen hatte †). Kurz, die Mark war einer verlassenen Wüste gleich, in welcher man kaum die Fußstapfen der vorigen Bewohner und des ehemaligen Wohlstandes sahe.

Doch, so groß die Summe des Elends ist, welches der dreyßigjährige Krieg zurücklies, so unglaublich ist das Resultat der Bemühungen des unsterblichen Kurfürsten Friedrich Wilhelm, für die Bevölkerung und den Wohlstand.

Es ist sehr interessant zu sehen, mit wie vielem Eifer Kurfürst Friedrich Wilhelm gleich nach hergestelltem Frieden den Bau der Städte und der darin befindlichen wüsten Stellen, durch Befreyung von Abgaben, unentgeldliche Anweisung der Plätze und des Bauholzes befördert hat ††). Eben so ermunterte er auch die Gutsbesitzer des platten Landes, die wüsten Bauerhöfe zu bebauen und nicht zu ihren Gütern einzuziehen †††).

Durch den gewöhnlichen Gang der Volksmehrung war indessen das Uebel des dreyßigjährigen Krieges nicht gut zu machen. Friedrich Wilhelm begünstigte daher die Vermehrung der Volksmenge durch Kolonisten auf das äußerste. Die Fremden fanden unter seiner

*) Nic. Leutinger in comment. Lib. 2. §. 10. pag. 65. Edit. Küsteri. — qua excitati fama peregrini frequentes quotidie eam (marchiam) frequentabant et in necessitatibus extremis portum desideratum constituebant.

Id. in topograph. March. pag. 1185. ibid. — qua exciti fama peregrini frequentes eam (marchiam) adibant, portum diu desideratum in laeta segete amplexantes. Hinc illa advenarum in marchia colluvies. — —

**) Möhsen's Geschichte der Wissenschaften in der Mark Brandenburg S. 483.

***) Eben daselbst Seite 549.

†) Buchholz Brandenb. Gesch. 3 Th. S. 643. 652.

††) Mylii Corp. Const. Marchic. 5. Theil 1. Abtheil. 4 Kap.

†††) Eben daselbst 4 Theil 3 Abtheil. 1 Kap. Seite 23.

seiner weisen und sanften Regierung Gelegenheit zum Erwerb, Schutz und Unterstützung. Außer denen, welche einzeln sich in seine Staaten begaben, kamen auch ganze Kolonien an.

Die ersten Kolonisten waren die Alten- oder Oldenländer, welche aus dem Oldeland, im Erzstift Bremen, kamen. Durch diese ist die Altmärkische und Lenzer-Wische bevölkert worden *).

Nach ihnen kamen aus den Niederlanden, dem Lüttichschen und Clevischen viele Kolonisten. Sie wurden besonders in der Gegend von Liebenwalde, Oranienburg und Cremmen an der Havel, in den jetzigen Dörfern Neuholland, Hohenbruch, Kreuzbruch angesetzt. Auch in den Städten ließen sich viele Holländer nieder. Sie waren es, welche zuerst den Holzhandel in der Kurmark beträchtlich machten **).

Berlin und Potsdam wurden sehr vergrößert ***), das Schloß Bötzow unter dem Namen Oranienburg zu einer Stadt gemacht und bebauet.

Einen noch ansehnlichern Zuwachs erhielt die Kurmark durch die Schweizer-Kolonien, welche ums Jahr 1685 zu kommen anfiengen †). Verschiedene sind erst unter dem Nachfolger Friedrich Wilhelms angesetzet worden ††).

Die ehrwürdigste und nützlichste unter allen Kolonien dieser Epoke ist die der Französischen Flüchtlinge.

Schon vor Aufhebung des Edicts von Nantes waren viele Franzosen in die Kurmark gekommen. Das Edict von Potsdam, welches gleich auf jene Aufhebung folgte, brachte eine große Menge nach. Die Zahl der angekommenen Flüchtlinge lässet sich nicht genau bestimmen. Nach der im Jahre 1697 auf Befehl des Hofes aufgenommenen Liste des Charles Ancillon belief sich die Zahl derselben auf 12297. Es sind indessen die Kolonien von Magdeburg und einigen andern Orten der Brandenburgschen Staaten hierunter mit begriffen. Dagegen ist die nicht unbedeutende Anzahl der Militärpersonen und die beträchtliche Zahl derjenigen ausgelassen, welche sich einzeln an solche Oerter, wo keine ganze Gemeine und Kirche eingerichtet wurde, niederließen.

Unter dem Nachfolger Friedrich Wilhelms erhielt diese Kolonie einen beträchtlichen Zuwachs durch die Reformirten, welche sich in der Schweiz niedergelassen hatten und dort ihren Aufenthalt nicht behalten konnten. Eine Liste von 1700 gibt eine Summe von 14844 an, wozu noch im Anfange des jetzigen Jahrhunderts ungefehr 2000 aus Orange kamen.

Diese Kolonisten haben sich theils in den Städten Berlin, Brandenburg, Frankfurt, Spandow, Bernau, Köpnik, Oranienburg, Müncheberg, Stendal, Prentzlow, Strasburg, Schwedt, Angermünde niedergelassen, theils sind sie als Ackerleute auf dem Lande

*) Buchholz Brandenb. Gesch. 4 Theil Seite 147.
**) Eben daselbst Seite 148.
***) Siehe Nicolai, Berlin und Potsdam 1 Th. Einl. S. XLVII. 3 Th. 1111.
†) Hieher gehören, z. E. zum Amte Ruppin Storbeck . . . . . 12 Familien
— — Schulzendorf . . . . . 17 —
— — Lüdersdorf . . . . . 12 —
— — Lienau . . . . . 10 —
— — Closterheide . . . . . 6 —
— — Glambeck . . . . . 9 —
— — Vlelitz . . . . . 12 —
zum Amte Lehnin Neuköpliz . . . . . 6 —
††) Z. E. Creutzbruch, Königsstadt, Braunsberg.

Lande untergebracht worden. Fast jede Klasse der Landeseinwohner erhielt einen schätzbaren Zuwachs durch diese Kolonisten. Es waren unter ihnen Militärpersonen, Edelleute, Gelehrte, Künstler, Kaufleute, Manufacturiers, Ackerleute.

Von dem Einfluß, den diese Kolonie auf verschiedene Gewerbe gehabt hat, wird noch in der Folge die Rede seyn. Auf dem platten Lande wurden die Kolonisten vorzüglich in Dörfern der Aemter Mühlenbeck, Ruppin, Biesenthal, in der Mittelmark, und in der Uckermark in Dörfern der Aemter Gramtzow, Chorin, Löcknitz untergebracht. Die drey letzten Aemter haben vorzüglich viele Familien, welche sich auf 270 belaufen, erhalten. Sie erhielten zehn ganze und hernach noch zehn halbe Freyjahre, Freyheit von allem Naturaldienst auf ewig, wogegen sie ein leidliches Dienstgeld entrichten.

Die hieraus erwachsene augenblickliche Bevölkerung ist um so schätzbarer, weil die Kolonie durch ihre Regelmäßigkeit sie immer erhalten hat. Man rechnet bey der Kolonie, in Berlin auf jede Ehe $4\frac{1}{4}$ und überhaupt $4\frac{1}{2}$ Geburten. Von der Kolonie sterben unter 10000 Todten nur 2000 einjährige Kinder, in der Totalität von ganz Berlin aber 3000*).

Manches von den weisen Bemühungen des Kurfürsten Friedrich Wilhelm um die Bevölkerung kam erst unter seinem Nachfolger Friedrich (III.) I. zur Reife. In diese Epoke fallen die häufigen Schweizer-Kolonien, die schon angezeigte Vermehrung und die Befestigung der französischen Kolonie, die Ankunft der Manheimer oder Pfälzer, von welchen sich viele vorzüglich in Stendal niederließen. Die Anlegung der Stadt Charlottenburg trug auch das ihrige zur Bevölkerung bey.

Unter dem Könige Friedrich Wilhelm, der mit unabläßigem Fleiße an Verbesserung seiner Staaten arbeitete; hat die Bevölkerung ansehnlich zugenommen. Unter ihm verschwand zwar die Pracht und der Luxus der vorigen Regierung, allein die Bevölkerung litte dabey nicht, weil er dagegen seine Unterthanen gewöhnte, ihre Bedürfnisse sich selbst zu verschaffen. Seine große Sorgfalt für die Landwirthschaft und genaue Aufsicht auf die Bewirthschaftung der Domainen Grundstücke, hinderte den Nachtheil, den der schon unter Friedrich I. zur Mode gewordene Ankauf der Privatgüter und Verwandlung derselben in Domainen für die Bevölkerung sonst unfehlbar gehabt haben würde. Friedrich Wilhelm legte wo er konnte neue Vorwerke an **). Mit dem Wachsthum der Landwirthschaft war

*) Süßmilch göttliche Ordnung 1 Th. S. 459. Die umständliche Geschichte dieser Kolonie sehe man aus dem schönen Werke: memoires pour servir à l'histoire des Refugiés. Berlin 1782. u. f.

**) Es sind unter König Friedrich Wilhelm folgende neue Vorwerke angelegt worden.

1. Osterne, Amts Badingen.
2. Neuhauß, Amts Beeskow.
3. Göhritz, Amts Frauendorf.
4. Friedrichsaue jetzo ein Amt.
5. Wendemark, Amts Gramtzow.
6. Königshorst,
7. Kienberg,
8. Hertefeld,
9. Nordhof.
10. Lobe of Sund.
11. Teutschhoff.
12. Kuhhorst.

} Amts Königshorst.

13. Zerpenschleuse,
14. Grummensten,
15. Mellin,

} Amts Liebenwalde.

16. Gühlen, Amts Lindow.
17. Salchow,
18. Born,

} Amts Neuendorf.

19. die Meyerey auf der Rübehorst
20. die Meyerey auf hohen Garz

} Amts Neustadt an der Doße.

21. Frankendorf, Amts Ruppin.
22. Wilhelmsaue, Amts Wollup.
23. Luhm,
24. Rosente,
25. Klein Zerlang,

} Amts Zechlin.

26.

größerte Bevölkerung unzertrennlich verbunden. Die Urbarmachung des Havelländischen großen Luchs und die Anlegung des Amts Königshorst sind hievon redende Beweise.

Auch den Anbau der Städte lies Friedrich Wilhelm sich äußerst angelegen seyn. Im Jahre 1721 waren in den Städten *) der Kurmark noch 2165 wüste Stellen. Im Jahre 1740 waren nur noch 1317. Es sind unter seiner Regierung, durch öffentliche Unstützung, weit mehr Häuser, als diese Differenz von 848 beträgt, gebauet worden, sie kamen aber theils auf neue Stellen, theils wuchsen der Zahl der wüsten Stellen diejenigen wieder zu, auf welchen die noch übrigen alten Gebäude aus den vorigen Zeiten nach und nach verfielen. Es sind in dem Jahre seiner Regierung 1723. 1725. 1727 bis 1737 und 1739 überhaupt 4221 neue Häuser erbauet worden. Die darauf gegebene Unterstützung beträgt 187,366 Rthlr. Im Jahre 1723 war in den Städten die Zahl der Häuser mit Ziegeldach 20115. Im Jahre 1740: 26449. Dagegen hatte sich, zum Beweis des vermehrten Wohlstandes, die Zahl der Strohdächer von 3987 auf 2811 vermindert **).

Durch eine Kolonie von Böhmen, welche zum grösten Theil die Friedrichsstadt in Berlin besetzten, erhielt die Bevölkerung neuen Zuwachs.

Mit Ehrfurcht komme ich an die grosse Epoke Friedrich II. Nachweisung von Thatsachen sind das einzige Opfer, was man zum Lobe eines Monarchen bringen kann. Ueberdem ist bloße Erzählung meine Gränze. Daher begnüge ich mich damit, nachzuweisen, was Friedrich II. in Rücksicht auf die Bevölkerung gethan hat. Der Umfang dieser Bemühungen, selbst das unglaubliche derselben, die Wichtigkeit und der Werth des Resultats für jeden Patrioten, mag mich entschuldigen, wenn ich mich hiebey auf das genaueste Detail einlasse; wenigstens hat mich das Vergnügen über die Größe des menschlichen Verstandes und dessen, was ein weiser Monarch ausrichten kann, für die unbeschreibliche Mühe ***), dies Detail zusammen zu bringen, entschädigt ****).

König

26. Merin } Amts Zellin.
27. Soltcante }
28. Vogelsang, } Amts Zedenick.
29. Neuhof, }
30. Berglnch, }
31. Grunewald, } Amts Zehdenick.
32. Großväter, }
33. Beberse, }
34. Blankenpfuhl, }
35. Curtschlag, }

*) Myl. C. C. March. V Th. 1 Abtheil. 4 Kap. S. 413 ꝛc.

**) Diese Nachweisung gründet sich auf eine Tabelle, welche ich noch in der Folge dieses Abschnitts mittheilen werde.

***) Ich muß hiebey mit verbindlichstem Danke der Beyhülfe des Kurmärkischen Kammersekretärs Herrn Wöhner gedenken, welcher seit vielen Jahren über die Bevölkerung durch die angelegten Etablissements und Meliorationen, interessante Nachrichten gesammlet und selbige mir mitzutheilen die Gütigkeit gehabt hat.

****) Wie genau Friedrich II. sich selbst um den Zustand der Bevölkerung bekümmerte, davon mag folgender Auszug zum Beweise gereichen. Die darin verlangte Balance werde ich mitzutheilen noch Gelegenheit haben.

Auszug aus einer Königlichen Cabinetsordre, Pyrmont den 28ten May 1746.

Wann auch Sr. Königl. Majestät die Curiosité haben, recht zuverläßig zu wissen, ob vor Alters und vor Anfang des 30jährigen Krieges mehr oder weniger Dörfer als jetzo in der Kurmark gewesen seynd; Als befehlen Höchstdieselben Dero Kurmärkischen ꝛc. Kammer hierdurch allergnädigst, die alten Catastra deshalb forderſamst aufzusuchen und nachzuschlagen und vor Höchstdieselben einen summarischen Extract daraus zu formiren, und solchen mit einer Balance gegen die jetzige Situation der Kurmark einzusenden; Es muß aber gedachte ꝛc. Kammer bey Fertigung

sothanen

König Friedrich II. schlug zwey Wege ein, die Bevölkerung zu befördern. Der eine war der: er eröfnete seinen Unterthanen, neben Gewissensfreyheit und Sicherheit ihres Eigenthums, alle mögliche Erwerbsquellen. Der zweyte: er suchte die Bevölkerung durch Anziehung von Fremden, die in seinen Staaten Brod fanden, zu vermehren.

Wenn ich von dem verschiedene Gewerbe überhaupt rede, werde ich Gelegenheit haben zu zeigen, welchen wohlthätigen Einfluß die Verbesserung des Ackerbaues, der Manufacturen und Fabriken auf die Bevölkerung gehabt haben.

Hier ist nur mein Zweck, zu zeigen, was unter der Regierung Friedrich II. unmittelbar zur Vermehrung der Volksmenge geschehen ist.

Man hat das System, nach welchem in den Staaten Friedrich II. und besonders auch in der Kurmark die Bevölkerung durch Kolonisten vermehret ist, hin und wieder getadelt, jedoch, wie mich dünkt, mit Unrecht. Es giebt nicht leicht eine gute Sache, wobey sich nicht Mängel einschleichen können. Allein so oft dies bey Ansetzung der Kolonisten der Fall gewesen ist, hat man gewis nicht der Absicht des Königs gemäs gehandelt und dennoch bin ich überzeugt, daß das Resultat der auf Befehl des Königs angewandten Bemühungen wirklicher Nutzen und so beträchtlicher Vortheil für das Land und die Bevölkerung gewesen ist, daß dieser die kleinen Mängel unendlich überwiegt. Es ist hier nicht der Ort mich weiter als durch Nachweisung der vermehrten Bevölkerung auf Widerlegung der gegenseitigen Gründe einzulassen, nur das ist meinem Zweck gemäs, die Grundsätze anzugeben, nach welchen beym Etablissement der Kolonisten verfahren worden.

Die Wohlthaten für die Kolonisten bestehen überhaupt in folgenden:

Die Fremden sind mit den ihrigen vom Enrollement und der gewaltsamen Werbung; zwey, Fabrikanten und nützliche Profeßionisten drey Jahre von allen bürgerlichen Lasten; so lange sie keine Häuser besitzen, oder bürgerliche Nahrung treiben, beständig, sonst drey Jahre von Servis und Einquartierung; ihre mitgebrachten Haabseligkeiten, in so fern sie kein Gegenstand des Handels sind, ohne Ausnahme von Zoll und andern Abgaben frey. Vermögende Fremde werden ohne Unterschied der Religion gleich Eingebohrnen zu Krieges- und Civilbedienungen befördert. Ihr Vermögen, was sie ins Land gebracht haben, kann ohne allen Abschos wieder hinausgehen. Handwerker erhalten das freye Bürger- und Meisterrecht. Landleute das Holz zum Aufbau der Häuser, das erbliche Eigenthum derselben und funfzehnjährige Freiheit von allen Landesabgaben. Ein Fremder, welcher aus eigenen Mitteln in irgend einer Stadt eine wüste Stelle bebauet,

sothanen Extractes und Balance nicht sowohl auf die Nahmen der Dörfer, als vielmehr auf die Anzahl der darinnen befindlich gewesenen Häuser und Unterthanen reflectiren, damit die daraus zu ziehende Balance um so viel richtiger werde, denn es sonsten vielleicht seyn könnte, daß in denen Zeiten vor und zu Anfang des dreißigjährigen Krieges, viele, aber sehr kleine Dörfer gewesen wären, deren verschiedene nach dem dreißigjährigen Kriege in Ein Dorf zusammen gebauet, und dadurch solches um so viel größer, hergegen der Nahmen Dörfer um so viel weniger geworden ꝛc.

An die Kurmärkische ꝛc. Kammer.

bekommt außer den gewöhnlichen Bauhülfsgeldern 150 Thaler und außer der obengedachten dreyjährigen noch eine zehnjährige Freyheit. Die Fremden haben in ihren Freyjahren unentgeldliche Gerichtspflege, und in Angelegenheiten, welche ihr erstes Etablissement betreffen, sind sie von Stempel und anderen Gebühren beständig frey. Sie haben bey ihrer Ansetzung die Wahl sich unter deutsche, oder da wo französische und Pfälzer Kolonien sind, unter deren Gerichtsbarkeit zu begeben.

Was insbesondre die **Kolonisten auf dem platten Lande** betrift, so werden ihre Rechte und Verbindlichkeiten sogleich durch eine Erbverschreibung bestimmt, welche sich auf ein vor der Ansetzung aufzunehmendes Engagements-Protokoll gründet. Kein Kolonist darf zwey Etablissements besitzen. Sein Gut ist zwar erbliches Eigenthum, er darf es aber vor der dritten Generation gar nicht und nachher nur an einen Fremden veräußern. Als Ausnahme wird die Veräußerung vorher gestattet, wenn das Kaufgeld zum Etablissement des Kolonisten im Lande wieder verwandt wird. Auf die Erben geht ein Kolonistengut ohne Ausnahme, es wird nur dem Annehmer nach einer so billigen Taxe angeschlagen, daß er dabey bestehen kann und Gebäude und Inventarium kommen nicht in Anschlag.

Die Kolonisten, welche sich in die Städte niederlassen, erhalten für sich und ihre Familie die Reise durch Meilengelder bezahlt.

Nunmehr komme ich auf das Detail sämtlicher von Friedrich II. zu Vermehrung der Volksmenge, des Erwerbs und der Beschäftigung gemachten Etablissements und Verbesserungen.

General

Digitized by Google

Im Jahre	Nummer der Special-Nachweisung.	General Nachweisung sämtlicher von Friedrich II. seit 1740 gemachten Vebesserungen in verschiedenen Städten und auf dem platten Lande der Kurmark, in sofern dadurch neue Dörfer und Etablissements angelegt und Familien angesetzet worden.	Zahl der Dörfer und Etablissements.	Zahl der neu angesetzten Familien.
1740-55	1	Auf Königlichen Domainen Grundstücken	34	458
1750	—	Das Dorf Neu-Schöneberg, in welchem unter Direction des Generals von Retzow 20 doppelte Häuser für Böhmische Kolonisten erbauet worden	1	40
1751-52	—	Das Dorf Novaweß bey Potsdam von 155 Häusern, jedes für 2 Famil.	1	310
1753 u.f.	2	Urbarmachung des Oderbruchs	31	1178
1751-52	3	Das Etablissement von Handwerker- und Spinner-Familien in verschiedenen Dörfern	—	100
1747-50	4	Die unter Direction des vormaligen Krieges- und Domainen-Rath Pfeiffer ausgeführte Etablissements	105	1763
1751-52	5	Sind durch den Krieges- und Domainen-Rath Brand in alten Dörfern an Büdnern angesetzt	—	80
1749	—	Die Kolonie der Ruhler Messerschmiede vor Neustadt Eberswalde auf dem Kienwerder	1	100
1752	—	Neuvoigtland bey Berlin, 30 Häuser jedes zu 2 Familien, Handwerker	1	60
1754-65	6	Spinner Etablissements unterm Amte Wollup	7	369
1764-77	7	Anlegung der neuen Stadt Zinna *)	1	159
1764 u.f.	8	Kalchsteinbrecher- und Büdnerfamilien bey Rüdersdorf	2	52
1766-67	9	Büdnerfamilien bey verschiedenen Aemtern, durch den Kammerpräsidenten von Siegroth angesetzt	—	250
1765-76	10	In und bey Uckermärkischen Städten	1	26
1765-67	11	Büdnerfamilien bey den Aemtern Fürstenwalde, Lebus, Biegen durch den Krieges-Rath von Rademacher angesetzt	—	123
1770-71	12	Gärtnerfamilien bey Berlin **)	—	18
1770-73	13	Nach dem Städtschen E- und Retablissementsplan mit Einschluß 41 Kreißgärtner	—	487
1763-86	14	Durch Abbau und Vererbpachtung verschiedener Königlichen Vorwerke, gegen freyes Bauholz und aus eigenen Mitteln	2	1649
1750-86	15 a.b.	Nach dem Engagement der Beamten haben selbige bey den Aemtern an Büdnern angesetzt	—	663
1763-86	16	Die Entrepreneurs verschiedener Etablissements haben nach den ihnen gemachten Bedingungen angesetzt	—	329
1773-78	17	Die Etablissements am Rhin, der Doße und Jägelitz	24	413
1776	—	Im Golmer Bruche zwischen Eichow und Golm unweit Potsdam	1	6
1776-78	18	Bey Fahrland und Marquard und zwischen Werder und Brandenburg	5	65
—	—	Bey Zehlendorf das Etablissement Hubertshäuser	1	6
—	—	Bey Friedrichsthal die Uhrfabrik	—	20
1780-84	—	Zu Luckenwalde an Geraer Manufacturiers und Spinner	—	42
1775-86		Nach dem jährlichen besondern Meliorationsplan und zwar:		
—	19	1) nach dem Büdner Etablissementsplan	21	2583
—	20	2) nach dem Aemter Meliorationsplan	15	—
—	21	3) nach dem allgemeinen Meliorationsplan	8	269
		Summe	262	11618

Spezial

*) Die außerdem noch nachher dort angesetzte 58 Familien stehen mit auf dem Büdner Etablissementsplan.
**) Die übrigen 30 dergleichen Familien gehören zum Etablissementsplan fürs Jahr 1781 bis 82.

Digitized by Google

Spezial Nachweisung der durch die Kurm. Kammer 1740-1755 angelegten Etablissements.

Nro.	Namen der Aemter.	Nro.	Namen der neuangelegten Dörfer.	Dörfer	Familien: Bauern.	Kossäthen.	Andere.
1	Badingen	1	Beutel	1	9	—	9
—	— —	2	Densow	1	4	—	9
—	— —	3	Tangersdorf	1	3	—	5
—	— —	4	Zotzen	1	6	—	8
2	Burgstall	1	Plötz	1	4	—	—
3	Cöpnick	1	Grünaue	1	4	—	—
—	— —	2	Müggelheim	1	20	1	—
4	Diesdorf	1	Hohengrieben	1	10	—	—
5	Fürstenwalde	1	Beerfelde	1	4	—	—
6	Grimnitz	1	Friedrichswalde	1	30	7	15
—	— —	2	Wehrbellin	1	18	—	6
7	Königshorst	1	Mängelhorst	1	—	14	—
—	— —	2	Teutschhof	1	—	8	—
—	— —	3	Hertefeld	1	—	4	—
8	Neuendorf	1	Holtendorf	1	8	—	4
—	— —	2	Letzlingen	1	10	—	—
—	— —	3	Früstädt	1	4	—	—
9	Neustadt	1	Hohen und Legen Garz	1	20	—	—
—	— —	2	Rübehorst	1	18	—	—
—	— —	3	Koppenbrück	1	8	—	—
10	Ruppin	1	Pfalzheim	1	—	8	—
11	Rüdersdorf	1	Auf der Buch und Waldhorst	1	3	—	—
—	— —	2	Freybrinck	1	—	3	—
—	— —	3	Sieverslacke	1	—	1	—
—	— —	4	Auf dem Thomaswall	1	1	—	—
—	— —	5	Auf Münchwinkel	1	—	2	—
12	Saarmund	1	Clausdorf	1	4	—	—
—	— —	2	Salzborn	1	8	—	—
13	Zehdenik	1	Döllen	1	—	12	7
—	— —	2	Curthschlag	1	11	—	12
—	— —	3	Beberfee	1	9	—	10
—	— —	4	Legow	1	18	—	4
—	— —	5	Grünewald	1	10	1	18
14	Zinna	1	Clausdorf	1	10	—	—
15	Zossen	1	Christindorf	—	—	—	2
—	— —	2	Lüdersdorf	—	—	—	2
—	— —	3	Rehagen	—	—	—	2
—	— —	4	Sperenberg	—	—	—	2
—	— —	5	Bey der Stadt Zossen	—	—	—	20
			Summe	134	254	61	143
						458	

De

Nr. 2. Detaillirte Nachweisung von den im Oderbruch angelegten Etablissements.

Nro.	I. Auf Königl. Grund und Boden.	Namen der Etablissements.	Zahl der Dörfern Etablir.	Zahl der Bauern.	Kossäthen.	Büdner.
	A. Neuangelegte Dörfer.					
1	. . .	Neu-Lietzegörike	1	8	5	34
2	. . .	Neu-Barnim	1	31	60	—
3	. . .	Neu-Kietz	1	2	16	2
4	. . .	Neu-Medewitz	1	4	3	1
5	. . .	Neu-Levin	1	20	58	2
6	. . .	Neu-Reetz	1	20	37	1
7	. . .	Neu-Trebbin	1	46	82	3
8	. . .	Neu-Burgstall	1	1	6	—
9	. . .	Neu-Wustrow	1	5	13	1
10	. . .	Neu-Cüstrinchen	1	12	22	2
11	. . .	Neu-Rüdenitz	1	27	40	2
12	. . .	Neu-Tornow	1	2	38	2
13	. . .	Neu-Glietzen	1	1	27	2
14	. . .	Neu-Kietz bey Freyenwalde . .	1	—	15	1
15	. . .	Im sogenannten Thöringswerder .	1	1	—	—
		Summe in den neuen Dörfern	15	180	452	53
	B. Alte Dörfer, welche durch Kolonien vergrößert worden.					
1	. . .	Groß-Barnim	—	1	—	3
2	. . .	Alt-Levin	—	1	—	3
3	. . .	Alt-Medewitz	—	1	—	3
4	. . .	Alt-Trebbin	—	2	—	3
5	. . .	Alt-Gabow	—	1	—	—
		Summe in den alten Dörfern	—	6	—	12

Detaillirte Nachweisung von den im Oderbruch angelegten Etablissements.

Nro.	Namen der Etablissements.	Zahl der Dörfer u. Etablis.	Zahl der Bauern.	Zahl der Kossäthen.	Zahl der Büdner.
	II. Auf Marggräflichen und adelichen Grund und Boden.				
	A. Neue Dörfer.				
1	Neu adelich Reetz	1	—	—	58
2	Kienwerder	1	—	—	29
3	Carlsdorf	1	—	—	16
4	Burgwall	1	—	—	1
5	Grube	1	—	—	15
6	Wuschewischer	1	—	—	68
7	Sitzing	1	—	—	34
8	Ordensdorf Carlsbiese	1	—	—	30
9	Kerstenbruch	1	—	—	17
10	Beauregard	1	—	—	23
11	Eichwerder	1	—	—	33
12	Heinrichsdorf	1	—	—	17
13	Vevay und neu Bliesdorf	1	—	—	42
14	Ranfft	1	—	—	6
15	Neu-Falkenberg	1	—	—	30
	B. Bey den alten Dörfern sind angesetzet				
	. . . . .	—	—	—	35
	Summe in Marggräfl. u. adel. Dörfern	15	—	—	454
	III. Bey der Stadt Wriezen.				
	Das abgebaute Vorwerk Rathsdorf	1	—	—	21
	Hiezu die neuen Königl. Dörfer	15	180	452	53
	— — bey den alten Königl. Dörfern	—	6	—	12
	Hauptsumme	31	186	452	540
	Also Familien überhaupt		1178		

Das urbargemachte Oderbruch enthält:

1) zum Königlichen Antheil	64066 M.	82 □R.
2) zum Antheil der Mediat und Immediat Städte	10800 —	83 —
3) zum damals Marggräflichen Antheil	34043 —	110 —
4) zum Antheil der adelichen Gutsbesitzer	24045 —	— —
Summe	132955 M.	25 □R.

Special

Digitized by Google

Nr. 3. Spezial Nachweisung derjenigen Handwerker und Spinner, welche der Kammerpräsident von der Gröben 1751 : 1752 angesetzet hat.

Namen der Aemter	Dörfer, in welchen die Büdnerfamilien angesetzet worden.	Zahl der Familien.
Lehnin	Lehnin	3
Potsdam	Drewitz, Birkholz, Eichow, und Golm	8
Saarmund	Salzborn und Clausdorf	7
— —	Schenkendorf	4
— —	Tremsdorf	6
— —	Falhorst	12
Storkow	Hohenbrück	2
Trebbin	Schulzendorf	1
Zehdenick	Döllen	1
Friedrichsthal	Friedrichsthal	20
Ziesar *)	Schöpsdorf	1
Zossen	Lüdersdorf, Sperenberg, Rehagen, Christindorf	8
Zinna	Luckenwalde	27
	Summe	100

*) Ziesar gehörte damals noch zur Kurmark.

Nr. 4. Detail von sämtlichen durch den damaligen Krieges- und Domainen-Rath Pfeiffer in den Jahren 1747-1750 in der Kurmark angelegten Etablissements.

Nro.	Namen des Kreises.	Namen des Amts.	Namen der Etablissements.	Oberer.	Familien. Bauern.	Cossäthen.	Büdner.
			1. Auf Domainen Grundstücken.				
1	Prignitz	Wittstock	Eichenfelde	1	7	—	4
		— —	Maulbeerwalde	1	8	—	16
		— —	Nandow	1	—	—	9
		— —	Lellichow	1	—	—	8
		— —	Liebenthal	1	12	—	8
		Zechlin	Repente	1	5	—	8
		— —	Luhme	1	6	—	12
		— —	Raderang	1	—	—	10
		— —	Zechlinsche Glashütte	—	—	—	8
		— —	Klein Zerlang	1	5	—	5
		— —	Hertzdorf	1	—	—	10
		— —	Lehmkuhl	1	—	—	8
2	Ruppin	Ruppin	Wendisch Wgrnow	1	2	5	—
		— —	Ludewigsaue	1	—	4	8
		— —	Woltersdorf	1	—	2	5
		— —	Schwanow	1	3	—	5
		Badingen	Marienthal	1	—	12	6
		Ruppin	Gühlen	1	—	—	8
		— —	Seilershof	1	—	—	8
		— —	Bienenwalde	1	—	—	8
		Zechlin	Burow	1	—	—	20
		— —	Globsow	1	6	—	10
		— —	Hinderberg	1	6	—	14
		— —	Schulzendorf	1	—	—	6
		— —	Steinfurth	1	—	—	12
		— —	Dagow	1	1	—	3
		— —	Groß-Zerlang	1	—	—	8
		Kloster Lindow	Feldmark Lindow	1	2	—	5
		— —	Menow	1	—	—	10
		— —	Grieben	1	—	—	8
		Zehdenick	Kehlikendorf	1	—	—	8
		— —	Polzow	1	—	—	8
3	Beeskow und Storkow	Stanedorf	Langewahl	1	8	6	7
		— —	Streitberg	1	—	—	6
		— —	Dannenreich	1	8	—	—
		— —	Hohenbrück	1	11	—	8
		— —	Neu-Lubbenau	1	—	35	—
		— —	— — das Schulzengericht	1	—	—	4
		— —	Hartwanesdorf	—	—	—	12
		— —	Wernsdorf beym Stutgarten	1	—	—	8
		Beeskow	Neubrück	1	5	—	16
		Rüdersdorf	Erckner	1	—	—	2
4	Teltow	Zossen	Neuhof	1	—	—	12
		— —	Mellen	1	—	—	4
		— —	Johannisthal	1	—	—	10
		— —	Adlershof	1	—	—	8
5	Niederbarnim	Schönhausen	Hermsdorf	1	—	3	5
		Friedrichsthal	Freyenhagen	1	—	—	10
6	Uckermark	Badingen	Annenwalde	1	4	4	12
			Summe auf Domainen Grundstücken	47	99	69	379

Detail

Detail von sämtlichen durch den damaligen Kriegs- und Domainen-Rath Pfeiffer in den Jahren 1747-1750 in der Kurmark angelegten Etablissements.

Nro.	Namen des Kreises.	Namen des Amts.	Namen der Etablissements.	Dörfer.	Familien. Bauern.	Kossäthen.	Mühlen.
			2. Auf adelichen Grund und Boden.				
1	Prignitz	— —	Barrentien	1	—	—	8
		— —	Beckentien	1	—	—	24
		— —	Boeke	1	—	4	4
		— —	Brüssow	—	—	—	4
		— —	Büddenhagen	1	6	—	14
		— —	Burow	1	—	10	2
		— —	Dahlen	1	—	—	—
		— —	Hoppenrahde	1	—	—	12
		— —	Ellersbagen	1	—	—	12
		— —	Warnsdorf	1	4	—	8
		— —	Grefenhagen	1	4	—	6
		— —	Golm	—	—	—	4
		— —	Gosedahl	1	—	—	15
		— —	Gramzow	1	—	—	5
		— —	Klein Gühlitz	1	—	—	10
		— —	Mollnitz	1	—	—	6
		— —	Haren	1	—	—	8
		— —	Klenzendorf	1	—	—	20
		— —	Klein Welle	1	—	—	11
		— —	Klein Werzien	1	—	—	8
		— —	Hohfelde	1	—	—	4
		— —	Könikendorf	1	—	—	8
		— —	Lavole	1	6	—	6
		— —	Langerwisch	1	4	—	2
		— —	daselbst	1	4	—	8
		— —	Langerfeld.	1	—	—	8
		— —	Ocker	1	—	—	12
		— —	Röskendorf	1	—	—	12
		— —	Schmarsow	1	—	4	—
		— —	Seefeld	1	—	—	8
		— —	Siemsdorf	1	—	—	6
		— —	Silmersdorf	1	—	—	18
		— —	Weitzendorf	1	—	—	10
		— —	Steinfeld	1	—	—	2
		— —	Stolpe	1	—	—	12
		— —	Striezleben	1	—	—	6
		— —	Warnow	1	—	—	10
		— —	Wuiferedorf	1	—	—	3
		— —	Ziemershagen	1	—	—	4
			Summe der Etablissements auf adel. Grundstücken	37	28	18	320
			Hiezu die Städtsche Etablissements				
	Prignitz	— —	Bey der Stadt Wittstock	—	—	—	10
	— —	— —	— — — Prigwalk	—	—	—	8
	— —	— —	— — — Lenzen	—	—	—	8
	— —	— —	— — — Kritz	—	—	—	14
	— —	— —	— — — Meyenburg	—	—	—	6
	— —	— —	— — — Putlitz	—	—	—	8
			Summe der adel. u. städtschen Etabl. in der Prignitz	37	28	18	374

Digitized by Google

Detail von sämtlichen durch den damaligen Krieges- und Domainen-Rath Pfeiffer in den Jahren 1747-1750 in der Kurmark angelegten Etablissements.

Nro.	Namen des Kreises.	Namen des Amts.	Namen der Etablissements.	Dörfer.	Familien: Bauern.	Kossäthen.	Neubauern.	Bürger.
2	Ruppin	—	Schwanow	1	3	—		5
		—	Wolterstorf	1	—	—		7
		—	Chemnitz	1	—	—		7
		—	Stoffin	1	—	—		8
		—	Bey der Stadt Gransee	—	—	—		6
		—	— — — Ruppin	—	—	—		12
		—	— — — Westerhausen	—	—	—		8
			Summe der adelichen und städtschen Etablissements im Ruppinschen Kreise	4	3	—		53
3	Niederbarnim	—	Uhlenhof	1	—	—		16
		—	Kiekemahl	1	—	3		6
			Summe im Niederbarnim	2	—	3		22
4	Teltow	—	Dahmsdorf	1	—	—		12
		—	Diepensee	1	—	—		12
		—	Wilerigsdorf, der Stadt Mittenwalde gehörig	1	4	—		3
		—	Mellendorf	1	—	—		8
		—	Birkholz	1	—	—		14
			Summe in Teltow	5	4	—		49
5	Glien und Löwenberg	—	Schrapsdorf	—	—	—		12
			3. Königliche Spinnerdörfer.					Spinner
		Oranienburg	Sachsenhausen	1	—	—		50
		Köpnick	Neu Zittau	1	—	—		100
		Lehnin	Freyenthal	1	—	—		50
		Köpnick	Friedrichshagen	1	—	—		100
		Saarmund	Philipsthal	1	—	—		50
		Köpnick	Gosen	1	—	—		100
		Mühlenbeck	Schönwalde	1	—	—		100
		Liebenwalde	Marienwerder	1	—	—		50
			Bey Brandenburg	1	—	—		50
			Summe der Spinnerdörfer	9	—	—		650
			Hiezu die Etabl. auf Domainen Grundstücken	47	99	69		379
			— die Etablissements auf adelichen und städtschen Grund und Boden, nämlich:					
			in der Prignitz	37	28	18		374
			— Ruppin	4	3	—		53
			— Niederbarnim	2	—	3		28
			— Teltow	5	4	—		49
			— Glien und Löwenberg	1	—	—		12
			Hauptsumme	105	134	90		1539
								1769

Special

Nr. 5. Spezial Nachweisung derjenigen Büdner, welche durch den Krieges- und Domainen-Rath Brand 1751-1752 angesetzet worden.

Namen der Aemter	Namen der Oerter wo die Büdner angesetzet worden.	Zahl der Familien.
Zinna	Luckenwalde	20
— —	ebendaselbst	10
Saarmund	Rieben	15
— —	Horst	15
Zossen	In verschiedenen Dörfern	20
	Summe	80

Nr. 6. Detail von den 1764 u. f. neuangelegten Spinnerdörfern unterm Amte Wollup und den darin angesetzten Familien.

No.	Namen der neuen Dörfer.	Familien.
1	Beyersberg	44
2	Sidowswiese	40
3	Sophienthal	74
4	Neu Langsow	119
5	Lehmanshöfel	26
6	Rehfeld	19
7	Gerikenberg	47
	Summe	369

Bemerkung. Das Etablissement kostet 40,000 Rthlr. und sämtliche Dörfer geben jährlich an Gelde 1714 Rthlr.

Detail

Nr. 7. Detail vom Etablissement Zinna.

Zu dem Etablissement Zinna sind vom Vorwerke Kaltenhausen 440 Morgen genommen und auf selbigen von 1764 bis 1777 erbauet worden:

1.	Funfzehn doppelte Häuser jedes für zwey Familien für Weber .	30	Familien.
2.	Fünf dergleichen für Kleinbürger	10	—
3.	Vierzig dergleichen für Büdner	80	—
4.	Vierzehn doppelte und ein einfaches Haus für Büdner . .	29	—
5.	Zehn doppelte Häuser für Büdner	20	—
Ueberhaupt vier und achtzig doppelte Häuser und ein einfaches für .		169	Familien.

Von den doppelten Büdnerhäusern bewohnet:

1.	der Oberförster . .	2	Familien.
2.	der Erbpächter . .	6	—
2.	Der Schulmeister . .	2	—
Es gehen also ab . .		10	Familien.
	Sind also wirklich angesetzt	159	Familien.

Die Einrichtung des Etablissements kostet .	42500	Rthlr.	
die Anlegung eines Materialien Magazins .	6600	—	
	49100	Rthlr.	
An extraordinairen Ausgaben	14655	—	14 Gr.
Summe der Kosten	63755	Rthlr.	14 Gr.

Nachweisung der bey Rüdersdorf angesetzten Familien.

Unter Direction des Krieges- und Domainen-Raths Rademacher sind von 1764 bis 1765 an Steinbrechern bey den Kalchbergen zu Rüdersdorf 52 Familien in 29 Häusern angesetzet worden, welche zwey Etablissements, nämlich dies- und jenseits der Kalchberge, ausmachen.

Nach-

Digitized by Google

Nr. 9. Nachweisung der im Jahre 1766 bis 1767 auf Königliche Kosten durch den Kammerpräsidenten von Siegroth angesetzten Büdnerfamilien.

Nro.	Namen der Aemter.	Zahl der Familien.	Anmerkungen.
1	Biesenthal	20	Dies Etablissement kostet, und zwar:
2	Löhme	20	die Erbauung der Häuser . 29990 Rthlr.
3	Schönhausen	4	die Einrichtung der Familien 3750 —
4	Köpnick	4	überhaupt 33740 Rthlr.
5	Oranienburg	4	Diese Familen sind einzeln angesetzet wor-
6	Trebbin	8	den und machen keine besondere Dörfer aus.
7	Stansdorf	52	
8	Rüdersdorf	38	
9	Landsberg	10	
10	Liebenwalde	24	
11	Zossen	24	
12	Wriezen	4	
13	Friedrichsthal	10	
14	Grimnitz	8	
15	Mühlenhof	4	
16	Beeskow	8	
17	Zehdenick	4	
18	Bey dem Lehnschulzengericht zu Steinfurth Amts Biesenthal	4	
	Summe der Familen	250	

Nr. 10. Das Uckermärkische Etablissement, wozu 11,550 Rthlr. angewiesen worden, hat folgende Gegenstände:

1) ist in Templin eine Manufactur von Strümpfen und wollenen Mützen 1767 bis 1768 angelegt worden, worin zehn Meister mit Gesellen auf zwanzig Stühlen arbeiten . . . . . 10 Familien.
2) ist in Angermünde ein Fabrickenhaus 1769 erbauet und ein Entrepreneur darin angesetzt worden . . . . . 1 —
3) auf der Feldmark Ahrensdorf bey Templin ist eine Kolonie von Ackerwirthen angelegt und 1776 völlig zu Stande gebracht worden; sie heist Ahrensdorf, und besteht aus . . . . 15 —

Summe 26 Familien.
und 1 Kolonie.

Digitized by Google

Nr. 11. Detail, die durch den Krieges- und Domainen-Rath von Rademacher in den Jahren 1765 bis 1767 im Lebusschen Kreise angesetzte Büdnerfamilen betreffend.

Beym Amte Fürstenwalde sind angesetzet worden . . .		70	Familien.
— — Lebus		40	—
— — Biegen zu Oberlindow und Duberow . . .		13	—
	Ueberhaupt	123	Familien.

Das Etablissement kostet 38366 Rthlr.

Nr. 12. Detail vom Etablissement der Gärtnerfamilien bey Berlin 1770 bis 1771.

Im Jahre 1770 sind hinter Neuvoigtland an der Hamburger Strasse angesetzt worden . .	10	Gärtnerfamilien.	
— — — zwischen Rummelsburg und Bockshagen .	6	—	—
			16

Dies Etablissement kostet,

6662 rthl.	8 gr.	8 pf.	der Bau der Wohnungen und,
320 —	—	—	die Anschaffung der Obstbäume 4 Schock für jede Familie
6982 rthl.	8 gr.	8 pf.	

Im Jahre 1771 sind bey Bockshagen angesezzet worden . . 2 — — 2

Dazu sind an Kosten verwandt worden:

	878 rthl.	19 gr.	1 pf.
878 rthl.	19 gr.	1 pf.	
7861 rthl.	3 gr.	9. pf.	Summe der Kosten.

Summe der Familien . 18

Jede Familie hat außerdem noch zehn Thaler zur Anschaffung einer Kuh erhalten.

Detail-

Digitized by Google

Nr. 13. Detaillirte Nachweisung der nach dem E- und Retablissements-Plan in den Städten der Kurmark 1770 bis 1773 erbaueten Häuser und angesetzten Familien.

Namen der Städte.	Häuser.	Familien.
Berlin	—	167
Charlottenburg	2	—
Erste Inspection.		
Stendal	109	34
Tangermünde	11	
Seehausen	14	
Arneburg	3	—
Arendsee	3	—
Osterburg	12	—
Rathenow	3	—
Werben	1	—
Summe	156	34
Zweyte Inspection.		
Kyritz	2	—
Wittstock	1	22
Perleberg	3	3
Pritzwalk	—	3
Lentzen	—	7
Havelberg	—	2
Wilsnack	—	2
Putlitz	—	4
Summe	6	43
Dritte Inspection.		
Potsdam	1	15
Brandenburg	20	4
Nowawest	—	21
Treuenbrietzen	—	7
Ziesar	1	3
Zossen	1	2
Werder	2	—
Luckenwalde	1	—
Summe	26	52
Vierte Inspection.		
Spandow	1	3
Ruppin	1	3
Fehrbellin	2	1
Lindow	3	1
Pritzerbe	6	1
Cremmen	1	2
Friesack	—	1
Reinsberg	1	1
Neustadt an der Doße	—	1
Summe	15	14
Fünfte Inspection.		
Wrietzen	5	34
Bernau	4	1
Biesenthal	—	1
Gransee	1	—
Oderberg	4	—
Liebenwalde	1	—
Teupitz	1	—
Summe	16	36
Sechste Inspection.		
Frankfurth	13	55
Fürstenwalde	16	4
Müncheberg	7	—
Seelow	9	—
Beeskow	1	1
Müllrose	2	1
Buchholz	1	1
Summe	49	62
Siebente Inspection.		
Prenzlow	4	11
Strasburg	2	15
Brüssow	1	1
Angermünde	3	4
Zehdenik	—	2
Freyenwalde	1	1
Schwedt	—	4
Summe	11	38
Recapitulation.		
Berlin	—	167
Charlottenburg	2	—
Erste Inspection	156	34
Zweyte —	6	43
Dritte —	26	52
Vierte —	15	14
Fünfte —	16	36
Sechste —	49	62
Siebente —	11	38
Haupt-Summe	281	446

Hiezu kommt das Etablissement der Kreisgärtner, welche auf dem platten Lande nach eben diesem Plane angesetzet worden. Sie sind folgendergestalt vertheilet:

No.	Benennung des Kreises.	Häuser.	Familien.
1	Altmark	8	8
2	Prignitz	3	3
3	Uckermark	4	4
4	Havelland	4	4
5	Glien und Löwenberg	2	2
6	Oberbarnim	3	3
7	Niederbarnim	3	3
8	Teltow	3	3
9	Lebus	3	3
10	Ruppin	3	3
11	Zauche	3	3
12	Bees- und Storkow	2	2
	Summe	41	41
	Hiezu bey den Städten	281	446
	Summe der nach dem E- und Retablissements-Plan erbaueten Häuser und angesetzten Familien	322	487

Unter diesen angesetzten Familien sind gewesen:

Tuch- Flanel- und Raschmacher	37	Familien.
Strumpfwirker	19	—
Dammastweber	53	—
Schnur- Blatt- und Kammmacher	2	—
Schifsleinen- Tau- und Seilmacher	3	—
Lohgerber	4	—
Wachsbleicher	1	—
Walkmüller	2	—
Gärtner	41	—
Profeßionisten verschiedener Art und Spinner	325	—
Summe	487	Familien.

Die Kosten dieses Etablissements belaufen sich auf . . . 140,000 Rthlr.
davon sind zu Anlegung der Wollmagazine in den Städten . . . . . 28,700 Rthlr.
zu Anlegung einer Wachsbleiche . . . 4,000 —
32,700 Rthlr.
verwandt worden.

Außer diesen außerordentlich angewiesenen Kosten sind zu diesem Etablissement noch von den gewöhnlichen Bauhülfsgeldern verwandt worden . . . . . 54,000 Rthlr.

Ueberhaupt also . . . . . 194,000 Rthlr.

Nach

Nr. 14. Nachweisung von den in der Kurmark von 1763 - 1786 durch Abbauung und Vererbpachtung verschiedener Amtsvorwerke, auch gegen erhaltenes freyes Bauholz und aus eigenen Mitteln etablirten Familien.

Nro.	Es sind an Familien angesetzet worden:		Etablissements.	Familien.
1	Durch Abbauung verschiedener Amtsvorwerke nach der beygefügten Nachweisung A.		2	157
2	Durch Vererbpachtung verschiedener Vorwerke, nach derselben .		—	261
3	Gegen erhaltenes freyes Bauholz, nach eben derselben . .		—	268
4	Aus eigenen Mitteln:			
	bey den Aemter nach gedachter Nachweisung . .	275	—	
	auf dem übrigen platten Lande und bey den Städten *) .	688	—	
				963
		Summe	2	1649

(A) Detail von den durch Abbauung und Vererbpachtung verschiedener Amtsvorwerke in der Kurmark angelegten Etablissements, und den Familien, welche sich unter den Aemtern aus eigenen Mitteln oder gegen erhaltenes freyes Bauholz angebauet haben.

Nro.	Namen der Aemter.	Durch Abbauung der Vorwerke	Durch Vererbpacht. der Vorw.	Gegen erhalt. freyes Bauholz	Aus eigenen Mitteln	Summe an Familien	Etablissements
1	Arendsee, das Vorwerk Luckstädt ist 1765 mit Bauern besetzt	5	—	1	—	6	—
2	Badingen, durch Vererbpachtung der Vorwerke Himmelpfort 1764, und Ravensbrück 1768, an Büdner	—	32	4	4	40	—
3	Beeskow, 17$\frac{8}{8}$ durch Vererbpachtung der Vorwerke Görsdorf, Bukow, Herzberg und Ranzig, an Büdner . . .	—	19	1	7	27	—
4	Biesenthal,						
	17$\frac{4}{8}$ a) durch den Abbau des Vorwerks Klobbike, an Bauer . . .	6	—				
	17$\frac{4}{8}$ b) des Vorwerks Tuchen, an Bauer .	5	—	6	4	26	—
	17$\frac{4}{8}$ c) durch Vererbpachtung des Vorwerks Spechthausen, an Büdner .	—	5				

*) Diese Summe wird um deswillen nicht speziel nachgewiesen, weil es zu weitläuftig seyn würde, die einzelnen Oerter anzuführen, wo einzelne Ansiedler angebauet worden. Die Summe ist aus den bey der Königlichen Kurmärkischen Kammer befindlichen Tabellen, welche darüber geführet werden, genommen worden.

Digitized by Google

Detail von den durch Abbauung und Vererbpachtung verschiedener Amtsvorwerke in der Kurmark angelegten Etablissements, und den Familien, welche sich unter den Aemtern aus eigenen Mitteln oder gegen erhaltenes freyes Bauholz angebauet haben.

Nro.	Namen der Aemter.	Durch Abbauung der Vorwerke	Durch Vererbpachtung der Vorw.	Gegen erhalt. freyes Bauholz	Aus eigenen Mitteln	Summe an Familien	Etablissements
5	Biegen, durch Abbauung des Vorwerks Müllrose, 1771	8	—	1	1	10	1
6	Bötzow, durch Abbau des Vorwerks Borgstorf, an Bauern	6	—	—	—	29	1
	durch Vererbpachtung des Vorwerks Nieder-Neuendorf, 1769	—	6	15	2		
7	Burgstall	—	—	—	12	12	1
8	Chorin						
	a) durch Abbau des Vorwerks Althüttendorf, 1763 an Bauern	5	—				1
	b) des Vorwerks Schmargendorf, 1763, 7 Bauern und 4 Koßäthen	11	—	21	—	41	1
	c) durch Vererbpachtung des Vorwerks Britz, 1769, an Büdnern	—	4				1
9	Cöpnick						
	a) durch den Abbau des Vorwerks Marzahn, 1764, 14 Bauern und 6 Koßäthen	20	—				1
	b) des Vorwerks Glieneke, 1763, 8 Bauern und 4 Koßäthen	12	—	1	1	52	1
	c) des Vorwerks Bohnedorf, 1763, 2 Bauern und 4 Koßäthen	6	—				1
	d) durch Vererbpachtung des Vorwerks Friedrichsfelde 1764, an Büdnern	—	12				1
10	Cottbus	—	—	2	9	11	1
11	Diesdorf	—	—	—	2	2	1
12	Eldenburg, 1766 wegen Erbpacht der Vorwerke, Sterbitz, Stresow, Birkholz	—	—	—	1	1	—
13	Fahrland	—	—	3	1	4	1
14	Fehrbellin	—	—	1	1	2	1
15	Frauendorf	—	—	—	45	45	1
16	Friedrichsaue	—	—	—	2	2	1
17	Friedrichsthal, durch Abbau des Vorwerks Zehlendorf 1765, 4 Bauern und 3 Halbbauern	7	—	22	9	38	—
18	Fürstenwalde	—	—	2	—	2	—

Detail

Detail von den durch Abbauung und Vererbpachtung verschiedener Amtsvorwerke in der Kurmark angelegten Etablissements, und den Familien, welche sich unter den Aemtern aus eigenen Mitteln oder gegen erhaltenes freyes Bauholz angebauet haben.

Nro.	Namen der Aemter.	Durch Abbauung der Vorwerke	Durch Vererbpachtung der Vorwerke	Gegen erhaltenes freyes Bauholz	Aus eigenen Mitteln	Summe an Familien	Etablissements
19	Goldbeck	—	—	2	1	3	—
20	Golzow	—	—	1	—	1	—
21	Gramzow, 1765 durch Abbauung des Vorwerks Melsow, 7 Koßäthen	7	—	6	16	29	—
22	Grimnitz, durch Vererbpachtung des Vorwerks Mellin 1774, an Büdnern	—	2	1	—	3	—
23	Königshorst, durch Vererbpachtung des Vorwerks Kuhhorst, an Büdnern	—	7	—	—	7	—
24	Landsberg durch den Abbau:						
	a) des Vorwerks Petershagen 1765, 10 Bauern	21	—	1	1	23	—
	b) des Vorwerks Eggersdorf, 7 Bauern						
	c) des Vorwerks Wegendorf 1764, 4 Bauern						
25	Lehnin	—	—	7	31	38	—
26	Liebenwalde 1765, durch Vererbpachtung des Vorwerks Zerpenschleuse, an Spinnern	—	54	5	1	60	—
27	Löcknitz, 1766, an Spinnern, wegen Erbpacht des Vorwerks Rossow	—	8	—	8	16	—
28	Löhme	—	—	2	—	2	—
29	Mühlenhof						
	durch Abbauung des Vorwerks Schöneberg	3	—	5	1	13	—
	durch Vererbpachtung des Weddings 1766	—	4				
30	Mühlenbeck, 1769 Vorwerk Sumt	—	6	3	5	14	—
31	Neuenhagen	—	—	—	5	5	—
32	Neuendorf	—	—	3	10	13	—
33	Neustadt	—	—	—	9	9	—
34	Oranienburg, 1766, durch Vererbpachtung des Vorwerks Lehnitz	—	4	9	1	14	—
35	Potsdam, $17\frac{64}{67}$, durch Vererbpachtung der Vorwerke Drewitz, Langerwisch und Stolpe	—	9	14	7	30	—
36	Rüdersdorf	—	—	12	3	15	—
37	Ruppin, 1764-65 wegen Erbpacht der Vorwerke Mulkow und Frankendorf	—	10	9	2	21	—

Detail

Detail von den durch Abbauung und Vererbpachtung verschiedener Amtsvorwerke in der Kurmark angelegten Etablissements, und den Familien, welche sich unter den Aemtern aus eigenen Mitteln oder gegen erhaltenes freyes Bauholz angebauet haben.

Nro.	Namen der Aemter.	Durch Abbauung der Vorwerke	Durch Vererbpachtung der Vorwerke	Gegen erhaltenes Bauholz	Aus eigenen Mitteln	Summe an Familien	Etablissements
38	Saarmund, durch den Abbau						
	1763 1. des Vorwerks Nichel, 11 Bauern 1 Koß.	35	—	—	—	48	—
	2. — — Niebel, 4 —						
	3. — — Rieben, 4 —						
	4. — — Wittbrietzen 16 —						
	5. durch die Erbpacht der Vorwerker Niebelhorst und Schlalach 1764 . .	—	6	5	2		
39	Schönhausen	—	—	3	1	4	—
40	Sachsendorf	—	—	1	—	1	—
41	Spandow	—	—	5	3	8	—
42	Stansdorf, wegen Erbpacht des Vorwerks Hartmannsdorf 1767	—	12	30	—	42	—
43	Trebbin	—	—	3	—	3	—
44	Vehlefanz	—	—	3	1	4	—
45	Wittstock, 1765 wegen Erbpacht des Vorwerks Blankenburg	—	8	9	22	39	—
46	Wollup	—	—	1	1	2	—
47	Zechlin	—	—	7	4	11	—
48	Zellin	—	—	4	21	25	—
49	Zehdenick, durch Erbpacht der Vorwerke Bergluch, Neuhof und Vogelsang, 1765:67 .	—	9	2	5	16	—
50	Zinna, wegen Erbpacht der Vorwerker Kaltenhausen und Schatsfenbrück . .	—	40	9	7	35	—
51	Zossen, wegen Erbpacht des Vorwerks Funkenmühle	—	4	26	6	36	—
	Summe	157	261	268	275	961	2*)

*) Durch die Abbauung und Vererbpachtung der Vorwerke sind um deshalb nicht mehrere neue Dörfer entstanden, weil die abgebauten Unterthanen bey alten Dörfern angesetzet worden.

Detail

Nr. 14. Detail von den in den Jahren 1750 bis 1756 in der Kurmark bey den Königlichen Aemtern angesetzten Büdnern.

№	Namen der Aemter.	Familien.
1	Badingen	6
2	Beeskow	2
3	Biesenthal	3
4	Brüßow	6
5	Burgstall	4
6	Biegen	10
7	Chorin	2
8	Cöpenick	10
9	Cottbus	18
10	Diesdorf	24
11	Eldenburg	4
12	Fahrland	4
13	Fehrbellin	4
14	Frauendorf	20
	Seite	117
15	Fürstenwalde	18
16	Goltzow	2
17	Lebus	4
18	Lehnin	20
19	Lentzen	2
20	Mühlenhof	6
21	Neuendorf	2
22	Neustadt	6
23	Neuenhagen	6
24	Potsdam	5
25	Ruppin	4
26	Saarmund	10
27	Sachsendorf	2
28	Salzwedel	6
29	Schönhausen	7
30	Stansdorf	14
31	Trebbin	2
32	Vehlefanz	2
33	Zinna	4
34	Zehdenick	6
	Seite	128
	Hiezu	117
	Summe	245

Nr. 15.

Auszug aus der Engagementstabelle von denen in der Kurmark in den Jahren 1763 bis 1786 etablirten Coloniſten.

No.		Haben Coloniſten angeſetzt		
		Büdner	Spinner	Weber
1	Badingen	10	—	—
2	Beeskow	2	—	—
3	Bieſenthal	3	—	—
4	Chorin	2	—	—
5	Diesdorf	2	—	—
6	Eldenburg	2	—	—
7	Fahrland	6	—	—
8	Fehrbellin	10	—	24
9	Frauendorf	8	—	12
10	Friedrichsaue	2	—	—
11	Friedrichsthal	—	50 auf der Kappe	
12	Goldbeck	4	—	—
13	Landsberg	2	—	—
14	Löhme	20	—	—
15	Lehnin	10	—	—
16	Liebenwalde	8	—	—
17	Müllenbeck	2	—	—
18	Nauen	4	—	—
19	Neuenhagen	4	—	—
20	Neuſtadt	1	—	—
21	Oranienburg	20 zu Ravensbrück unterm Amte Badingen		
22	Rüdersdorf	92	—	—
23	Ruppin	4	—	—
24	Salzwedel	2	—	—
25	Schönhauſen	—	—	12
26	Spandow	8	—	—
27	Stansdorf	14	—	7
28	Tangermünde	4	—	—
29	Trebbin	12 Künſtler aus dem Reich		
30	Vehlefanz	4	—	—
31	Wittſtock	17 incl. Ein 3 Hüfner		
32	Wollup	2	—	—
33	Zechlin	8	—	—
34	Zehdenick	6	8	und 6 Ouvr.
35	Zoſſen	4	—	—
	Summe	287	58	55
	und	12 Künſtler		und 6 Ouvr.
		58		
		55		
		6		
		418 Familien		
	Hiezu von 1750 bis 1756	245 —		
	Haupt-Summe	663 Familien.		

Nach-

Nr. 16. Nachweisung von den unter den Königl. Aemtern, auf dem übrigen platten Lande und bey den Städten befindlichen Etablissements, welche vom Anfange des 1763. Jahres bis 1786 verschiedenen Entrepreneurs gegen Ansetzung gewisser Familien bewilligt worden.

Nr.	1) Bey den Königlichen Aemtern.	Namen der Etablissements.	Haben Familien angesetzt: Ausländer	Einländer Büdner
1	Biegen	Weissenspring	30	—
2	Bötzow	die ehemalige Ziegeley zu Hohenschöppingen	2	—
3	Cottbus	Burg zum Bleichplatz	2	—
		Im Spreewalde	65	35
4	Fahrland	das Nettitzsche Fährbrück-Guth	—	2
5	Friedrichsthal	Bernhöfe	10	—
6	Königsherst	Kuhhorst	—	1 Schulmst.
7	Oranienburg	die Maulbeerbaum-Plantage	6	—
		Im Dorfe Eichstedt	6	—
		Im Dorfe Germendorff	2	—
8	Potsdam	der Weinberg bey Caputh	2	—
9	Rüdersdorf	Erckner	8	—
		am Schmerlenberg	3	—
10	Spandow	Gathow	2	—
11	Zechlin	die wüste Feldmark Rosen	6	—
		Feldmark Raderang	13	—
12	Wollup	Wildwiese	1 Hopfenbauer.	—
13	Zehdenick	auf der Kappe	53	—
		Summe bey den Königl. Aemtern	211	38
	2) Bey den Städen.			
1	Ruppin	Kämmereyvorwerk Treskow	12	—
		der Stadthoff in Ruppin	4	—
2	Beelitz	Vorwerk Friedrichshoff	4	—
		Krobshoff	10	—
3	Potsdam	drey Colonistenhäuser	6	—
4	Falkenrehde Kämmereyvorw.	Colonistenhaus auf 4 Familien	4	—
5	Treuenbrietzen	Eine Weinmeister und Hopfenbaure Familie	2	—
		Zwey ausländische Feinspinner Familien	2	—
		Ein auf Königl. Kosten angesetzter Viehartzt	1	—
6	Bernau	Kämmereyvorwerk Schmeltzdorf	2	—
7	Oranienburg	— — Havelhausen	2	—
8	Wrietzen	— — Gaul	4	—
9	Frankfurth an der Oder	Trettin	—	2
		Boosen	2	—
		Cliestow	1	3
		Tzetzschenow	2	—
		die 3 Rathhäußl. Nuhnen	2	2
		Summe bey den Städten	60	7
	3) Auf dem platten Lande.			
1	Im Bees und Storkowschen Kreise	Hartmansdorf	—	4
		Groß-Beuchow	1	—
2	Im Zaucheschen Kreise	Cammer	8	—
		Summe auf dem platten Lande	9	4
		Hiezu unter den Königl. Aemtern	211	38
		bey den Städten	60	7
			280	49
		General-Summe	329	

Nach

Nr. 17. Nachweisung von den in den Jahren 1773-1778, in den am Rhin, der Doße, Jägelitz und Glintze urbargemachten Brüchen, angesetzten Familien.

Nr.	Jahr der Einrichtung des Etablissements	Namen der Kolonien.	Wirthe Oberer	Zahl der ersten Famil. Holländ.	Hochs.	Bürg.	Selbige bestanden aus Mann.	Weib.	Sohn.	Tochter.	Summe der erst. Einw.	Seelen, die Kolonie	Die Kolonie hat an Aecker erhalten M.	QR
1	1773-1774	Friedrichsdorf	1	—	12	16	26	27	29	38	120	272		—
2	— —	Friedrichsbruch	1	14	—	—	14	14	17	21	66	705		—
3	— —	Groß-Derschau	1	24	—	—	22	22	42	34	120	977		—
4	— —	Klein-Derschau	1	—	20	—	20	20	27	20	87	284		—
5	— —	Jülitz	1	—	1	16	15	16	16	16	63	83		—
6	— —	Brenkenhof	1	8	—	—	8	8	6	7	29	406		—
7	— —	Goldbeck	1	10	—	—	10	10	7	8	35	507		—
8	1774-1775	Schönfeld	1	10	—	1	10	11	12	10	43	554		—
9	— —	Giesenhorst	1	16	15	2	32	33	34	32	131	1043		—
10	— —	Wilhelminenaue	1	2	—	1	2	3	4	2	11	255		—
11	— —	Bartschendorf	1	—	16	24	39	40	44	59	182	349		—
12	— —	Ziethenaue	1	8	—	—	8	8	8	8	32	413		—
13	— —	Hirzelslust	1	1	—	2	3	3	2	2	10	93		101
14	— —	in den alten Dörfern: Rübehorst	—	—	—	7	7	7	20	18	52			
15	— —	— — — Dretz	—	—	—	10	9	10	11	10	40		130	90
16	— —	— — — Sieversdorf	1	—	—	3	3	1	—	1	5			
17	— —	— — — Köritz	1	—	—	4	4	4	4	3	15			
18	1775-1776	Neu-Gartz	1	—	10	—	10	10	8	7	35	144		—
19	— —	Neu-Koppenbrück	1	—	8	1	9	9	7	8	33	121		—
20	— —	Kriegesheim	1	1	—	2	3	2	2	2	9	210		—
21	— —	Sigrothsbruch	1	16	16	—	32	30	32	32	126	1031		—
22	— —	Michaelisbruch	1	11	—	3	13	12	18	19	62	1165		—
23	— —	eine Windmühle auf der Kirchheide	—	—	—	—	—	—	—	—	—	—		—
24	1776-1777	bey Neustadt an der Doße	—	2	—	4	5	5	2	8	20	136		169
25	— —	Siebmanshorst	1	2	15	—	17	15	21	14	67	314		—
26	— —	Heinrichsdorf	1	4	12	2	18	18	25	28	89	384		—
		Summe	20	129	124	98	339	338	398	407	1482	9578		—
		Auf adelichen Grund und Boden												
1	1776-1777	Im Vehlgastschen	1	4	—	10	14	14	19	16	63	210		—
2	— —	Sophiendorf	1	23	—	7	30	30	43	35	138	1193		—
3	— —	In den alten Dörfern	—	—	—	8	8	8	19	12	38	12		—
4	— —	Zum Seelhof	1	—	—	2	2	2	4	2	10	2		—
5	— —	Im Glintzbruch	1	—	—	8	8	8	9	9	34	32		—
		Summe auf adelichen Grund und Boden	4	27	—	35	62	62	85	74	283	1449		—
		Hiezu auf königlichen	20	129	124	98	339	338	398	407	1482	9578		—
		Haupt-Summe	24	156	124	133	401	400	483	481	1765	11027		—
					413									

Detail

Nr. 18.

Nr.	Detail von den im Jahre 1776 bis 1778 in der Gegend bey Fahrland und Marquard und zwischen Werder und Brandenburg angelegten Etablissements.		Zahl der neuen Oberer	Zahl der angesetzten Familien.
1	Bey der Krampnitz, Amts Fahrland ein Hopfengärtner		1	1
2	Neu-Grubow, zum Potsdamschen Waisenhause gehörig, ein Hopfen-Gärtner Etablissement		1	6
3	Töplitzer Werder, Amts Lehnin, ein Hopfengärtner Etablissement		1	2
4	Neu-Geltow, zum Potsdamschen Waisenhause, ein Büdner Etablissement		1	16
5	Lucksfleis, beym adelichen von Rochowschen Gute Goltzow, ein dergleichen		1	8
6	Beym Lehninschen Amtsdorfe Pfröben	Büdner-Familien	—	2
7	— — — Kriele		—	2
8	— — — Schmerge		—	2
9	— — — Deetz		—	2
10	— — — Götz		—	2
11	Bey dem Brandenburgischen Kämmereydorfe Wust		—	2
12	Bey dem adelichen Gute Gollwitz		—	4
13	Bey der Stauschleuse zu Brandenburg		—	1
14	Bey dem Ziesarschen Amtsdorfe Rietz		—	2
15	Bey dem Lehninschen Amtsdorfe Netzen		—	2
16	— — — Damsdorf		—	2
17	— — — Rädel		—	3
18	— — — Damelang		—	4
19	Beym Vorwerke Obergünne zum adelichen Gute Cammer		—	2
		Summe	5	65

Nr. 19. Spezial Nachweisung der nach den jährlichen Etablissementsplans von 1775 bis 1786 angesetzten Büdnerfamilien.

Nr.	Namen des Kreises.	Namen der Oerter.	1775-1776	1776-1777	1777 1778	1780 1781	1781-1782	1782-1783	1783-1784	1784-1785	1785-1786	Summe	Etablissements
1	Altemark.	**Bey den Königlichen Aemtern.**											
		Bey Arendsee	6	—	8	—	—	6	1	2	—	23	1
		Burgstall und Neuendorf	6	—	—	—	—	—	—	—	2	8	—
		Diesdorf	8	—	1	—	—	—	—	—	—	9	—
		Burgstall	—	8	20	8	—	—	—	—	—	36	—
		Neuendorf	—	2	2	4	—	—	—	4	—	12	—
		Tangermünde zu Miltern	—	4	14	—	—	—	—	2	—	20	—
		zu Letzlingen	—	—	—	2	—	—	—	—	—	2	—
		zu Manke Amts Diesdorf	—	—	—	—	—	—	1	—	—	1	—
		zu Uchtendorf	—	—	—	—	—	—	1	—	—	1	—
		zu Gentzien	—	—	—	—	—	—	—	—	1	1	—
		zu Weissewarthe	—	—	—	—	—	—	—	2	2	4	—
		zu Thielbeck	—	—	—	—	—	—	—	—	1	1	—
		zu Wannefeldt	—	—	—	—	—	—	—	1	—	1	—
		zu Kläden	—	—	—	—	—	—	—	—	1	1	—
		zu Luckstadt	—	—	—	—	—	—	—	—	1	1	—
		Summe bey Königl. Aemtern	20	14	45	14	—	6	3	11	8	121	1
		Auf Städtschen Grundstücken.											
		bey Seehausen	—	4	—	—	—	—	—	—	—	4	—
		Rathenow	—	—	—	6	—	—	—	—	—	6	—
		Tangermünde	—	—	—	—	—	2	—	—	—	2	—
		Werben	—	—	—	—	—	4	—	—	—	4	—
		Summe auf Städtschen Grundst.	—	4	—	6	—	6	—	—	—	16	—
		Auf Adelichen, Bürgerlichen und Erbpacht-Grundstücken.											
		zu Nieder-Görne	4	2	—	—	—	—	—	—	—	6	—
		Krumcke	2	—	—	—	—	—	—	—	—	2	—
		Klein-Garz, Vissen rc.	6	—	—	—	—	—	—	—	—	6	—
		Königsstädt	—	2	—	—	—	—	—	—	—	2	—
		Kannenberg	—	2	—	—	—	—	—	—	—	2	—
		Storckow	—	4	—	—	—	—	—	—	—	4	—
		Groß-Ellingen	—	1	—	—	—	—	—	—	—	1	—
		Hohenberg	—	4	—	—	—	—	—	—	—	4	—
		Nahrstädt	—	4	2	—	—	—	—	—	—	6	—
		Latus	12	19	2	—	—	—	—	—	—	33	—

Nr.

Nr.	Namen des Kreises.	Namen der Oerter.	1775-1776	1776-1777	1777-1778	1780-1781	1781-1782	1782-1783	1783-1784	1784-1785	1785-1786	Summe	Etablissements
	Noch Altemark.	Noch auf Adelichen, Bürgerlichen und Erbpacht-Grundstücken.											
		Transport	12	19	2	—	—	—	—	—	—	33	—
		Salchow und Vollanschier	—	4	—	—	—	—	—	—	—	4	—
		Vintzelberg	—	1	3	—	—	—	—	—	—	4	—
		Königsmark	—	3	—	—	—	—	—	—	—	3	—
		Vielbaum	—	6	27	2	—	5	—	2	—	42	—
		Klöden	—	1	—	—	—	—	—	—	—	1	—
		Gottberg	—	4	2	—	—	—	—	—	—	6	—
		Falkenberg	—	—	4	—	—	—	—	—	—	4	—
		Neukirchen	—	—	2	—	—	—	—	—	—	2	—
		Priemern und Dryſedow	—	—	6	—	—	—	—	—	—	6	—
		Steinfeld	—	—	2	—	—	—	—	—	—	2	—
		Bödenſeel	—	—	6	—	—	—	—	—	—	6	—
		Seeben	—	—	2	—	—	—	—	—	—	2	—
		Groß-Oſterholtz	—	—	2	—	—	—	—	—	—	2	—
		Klein-Oſterholtz	—	—	2	—	—	—	—	—	—	2	—
		Arendt	—	—	2	—	—	—	—	—	—	2	—
		Sophienhoff bey Birkholz	—	—	4	—	—	—	—	—	—	4	—
		Uetz	—	—	12	8	6	8	6	—	6	46	—
		Letzlingen	—	—	1	—	—	—	—	—	—	1	—
		Kathen	—	—	2	—	—	—	—	—	—	2	—
		Darnewitz	—	—	2	—	—	—	—	—	—	2	—
		Klein-Schwechten	—	—	4	—	—	—	—	—	—	4	—
		Klein-Schinne	—	—	2	—	—	—	—	—	—	2	—
		Eichsſtädt	—	—	—	4	—	—	—	—	—	4	—
		Iden	—	—	—	4	—	—	—	—	4	8	—
		Arnim	—	—	—	1	—	—	—	—	—	1	—
		Dewitz	—	—	—	4	—	—	—	—	—	4	—
		Neu-Goldbeck	—	—	—	4	—	—	—	—	—	4	—
		Lindtorf	—	—	—	—	—	—	—	—	2	2	—
		Schöneberg	—	—	—	—	—	1	—	—	—	1	—
		Eickerhöfe	—	—	—	—	—	4	—	—	—	4	—
		Storckow	—	—	—	—	—	2	—	—	—	2	—
		Baben	—	—	—	—	—	2	—	—	—	2	—
		Flechtingen	—	—	—	—	—	4	—	—	—	4	—
		Latus	12	38	89	27	6	26	6	2	12	218	—

Nr.

Nr.	Namen des Kreises.	Namen der Oerter.	1775-1776	1776-1777	1777-1778	1780-1781	1781-1782	1782-1783	1783 1784	1784-1785	1785-1786	Summe	Etablissements
	Noch Altemark.	Noch auf Adel., Bürgerlichen und Erbpacht-Grundstücken.											
		Transport	12	38	89	27	6	26	6	2	12	218	—
		Hohenwulsch	—	—	—	—	—	6	28	—	—	34	—
		Bust und alt Gehre	—	—	—	—	—	6	—	—	—	6	—
		Schmölau	—	—	—	—	—	1	—	—	—	1	—
		Schöpliz und Rönnebeck	—	—	—	—	—	—	6	—	—	6	—
		Schinnel	—	—	—	—	—	—	3	—	—	3	—
		Gerst Gottberg	—	—	—	—	—	—	1	—	—	1	—
		Buck	—	—	—	—	—	—	1	—	—	1	—
		bey Stendal	—	—	—	—	—	—	4	—	—	4	—
		zu Schwarzholz	—	—	—	—	—	—	—	2	—	2	—
		Rönnebeck	—	—	—	—	—	—	—	2	—	2	—
		Summe auf adel., bürgerlichen und Erbpacht-Grundstücken	12	38	89	27	6	39	49	6	12	278	—
		Hiezu bey Königlichen Aemtern	20	14	45	14	—	6	3	11	8	121	1
		auf Städtschen Grundstücken	—	4	—	6	—	6	—	—	—	16	—
		Summe in der Altemark	32	56	134	47	6	51	52	17	20	415	1
2	Priegniz.	Bey den Königlichen Aemtern.											
		Amt Wittstock	2	2	6	—	—	—	—	—	—	10	—
		bey Eldenburg	—	2	—	—	—	—	—	—	—	2	—
		bey Goldbeck	—	2	2	4	—	—	6	6	2	22	—
		bey Wittstock auf dem neuen Etablissment Lellichow	—	—	10	—	—	—	—	—	—	10	1
		bey Wittstock zu Wernikow	—	—	—	2	—	—	—	—	—	2	—
		bey Wittstock zu klein Haselow	—	—	—	—	1	—	—	—	—	1	—
		zu Siebmanshorst	—	—	—	—	—	1	—	—	—	1	—
		Lellichow	—	—	—	—	—	1	—	—	—	1	—
		Neu-Lutterow ein neues Etablissem.	—	—	—	—	—	4	—	—	—	4	1
		zu Steesow Amts Eldenburg	—	—	—	—	—	—	2	—	—	2	—
		Seedorf Amts Eldenburg	—	—	—	—	—	—	—	—	2	2	—
		Summe bey Königl. Aemtern	2	6	18	6	1	6	8	6	4	57	2

Auf

Nr.	Namen des Kreises.	Namen der Oerter.	1775-1776	1776-1777	1777-1778	1780-1781	1781-1782	1782-1783	1783-1784	1784-1785	1785 1786	Summe	Etablissements
	Noch Priegnitz.	Auf städtischen Grundstücken.											
		bey Havelberg	4	—	—	—	—	—	—	—	—	4	—
		Kyritz	4	—	—	—	—	—	—	—	—	4	—
		Lentzen	2	—	1	—	—	—	—	—	—	3	—
		Wilsnack, auf dem Uhlenberg	10	—	—	—	—	—	—	—	—	10	1
		Wittstock	2	—	—	—	—	—	—	—	—	2	—
		Perleberg, auf dem neuen Etablissement Sperlingswöhrde	—	—	6	—	—	—	—	—	—	6	1
		Feldmark Sarnow bey Pritzwalk jetzt Neuhausen	—	—	—	—	—	8	—	—	—	8	1
		Vorwerk Müggenbusch bey Havelberg	—	—	—	—	—	2	—	—	—	2	—
		Auf den 16 Eichen bey der Stadt Kyritz	—	—	—	—	—	—	20	—	—	20	1
		Stadt Meyenburg	—	—	—	—	—	—	—	5	—	5	—
		Havelberg bey den Schifsbauwerften	—	—	—	—	—	—	—	2	—	2	—
		Summe auf Städtschen Grundst.	22	—	7	—	—	10	20	7	—	66	4
		Auf Adel. und Bürgerlichen und Erbpacht-Grundstücken.											
		zu Bölke, Damelang u. Heiligengrabe	6	—	—	—	—	—	—	—	—	6	—
		Krams	2	2	—	—	—	—	—	—	—	4	—
		auf dem Mühlenkamp	2	—	—	—	—	—	—	—	—	2	—
		zu Kuhwinkel und Nebelin	6	—	—	—	—	—	—	—	—	6	—
		Schilde	1	2	2	—	—	—	—	—	—	5	—
		beym Elbteiche bey Havelberg	2	—	—	—	—	—	—	—	—	2	—
		zu Babekuhl	—	3	—	—	—	—	—	—	—	3	—
		Holzhausen	—	2	—	—	—	—	—	—	—	2	—
		zu Blumenthal	—	2	—	—	—	—	—	—	—	2	—
		Putlitz	—	2	—	—	—	—	—	—	—	2	—
		Drewen	—	2	—	—	—	—	—	—	—	2	—
		Seefeldt	—	2	—	—	—	—	—	—	—	2	—
		zu Groß-Berge und Schweinkofen	—	—	2	—	—	—	—	—	—	2	—
		Vehlgast	—	—	6	—	—	—	—	—	—	6	—
		Dannenwalde	—	—	8	8	—	—	—	—	—	16	—
		Heinrichsdorf	—	—	2	—	—	—	—	—	—	2	—
		Zehrenthin	—	—	6	—	—	—	—	—	—	6	—
		Kehrberg und Vettin	—	—	4	—	—	—	—	—	—	4	—
		Mosendorf	—	—	1	—	—	—	—	—	—	1	—
		Rankow	—	—	2	—	—	—	—	—	—	2	—
		Latus	19	17	33	8	—	—	—	—	—	77	—

Digitized by Google

Nr.	Namen des Kreises.	Namen der Oerter.	1775-1776	1776-1777	1777-1778	1780-1781	1781-1782	1782-1783	1783-1784	1784-1785	1785-1786	Summe	Etablissements
	Noch Priegnitz.	Noch auf Adel. ꝛc. Grundstücken.											
		Transport	19	17	33	8	—	—	—	—	—	77	—
		Kuhwinkel	—	—	1	—	—	—	—	—	—	1	—
		Bendelin	—	—	—	1	—	—	—	—	—	1	—
		Lentzerwische	—	—	—	8	—	—	—	—	—	8	—
		Gadow und Kampfen	—	—	—	5	—	—	—	—	—	5	—
		Silge	—	—	—	1	—	—	—	—	—	1	—
		Toppel	—	—	—	—	—	6	—	—	—	6	—
		Walkow	—	—	—	—	—	2	—	—	—	2	—
		Wüsten Buchholz	—	—	—	—	—	2	2	—	—	4	—
		Kaltenhöfe	—	—	—	—	—	2	—	—	—	2	—
		Rodahn	—	—	—	—	—	6	—	—	—	6	—
		Dammerow	—	—	—	—	—	—	2	—	—	2	—
		Freyenstein	—	—	—	—	—	—	5	—	—	5	—
		Dahlhausen	—	—	—	—	—	—	1	—	—	1	—
		Gantickow	—	—	—	—	—	—	—	1	—	1	—
		Königsberg	—	—	—	—	—	—	—	—	2	2	—
		Summe auf Adel. ꝛc. Grundst.	19	17	34	23	—	18	10	1	2	124	—
		Hierzu bey Königl. Aemtern	2	6	18	6	1	6	8	6	4	57	2
		auf Städtschen Grundstücken	22	—	7	—	—	10	20	7	—	66	4
		Summe in der Priegnitz	43	23	59	29	1	34	38	14	6	247	6
3	Uckermark.	Bey den Königlichen Aemtern.											
		bey Chorin	8	8	12	4	—	—	4	—	—	36	—
		Badingen	—	6	—	—	—	—	—	—	—	6	—
		Gramtzow	—	8	6	4	—	—	6	6	—	30	—
		Grimnitz	—	8	8	4	—	—	—	—	—	20	—
		Zehdenick	—	—	4	4	—	1	—	—	—	9	—
		zu Brodewin	—	—	—	1	1	—	—	—	—	2	—
		Amt Badingen zu Marienthal	—	—	—	—	1	—	—	—	—	1	—
		zu Zembeck, Amts Gramtzow	—	—	—	—	—	3	—	2	—	5	—
		zu Ribbeck	—	—	—	—	—	1	—	—	—	1	—
		zu Kaltenberge, Amts Chorin	—	—	—	—	—	—	2	—	—	2	—
		Amt Brüssow	—	—	—	—	—	—	—	2	—	2	—
		Hammelstall, Amts Brüssow	—	—	—	—	—	—	—	4	—	4	—
		Schmöllen, Amts Löcknitz	—	—	—	—	—	—	—	8	—	8	—
		Himmelpforth, Amts Badingen	—	—	—	—	—	—	—	1	—	1	—
		Liepe, Amts Chorin	—	—	—	—	—	—	—	—	1	1	—
		Summe bey Königl. Aemtern	8	30	30	17	2	5	12	23	1	128	—

Nr.

Nr.	Namen des Kreises.	Namen der Oerter.	1775-1776	1776-1777	1777-1778	1780-1781	1781-1782	1782-1783	1783-1784	1784-1785	1785-1786	Summe	Etablissements
	Noch Uckermark.	Auf Städtschen Grundstücken.											
		bey Strasburg	—	5	2	—	—	—	—	—	—	7	—
		Summe auf Städtschen Grundstücken	—	5	2	—	—	—	—	—	—	7	—
		Auf Adelichen, Bürgerlichen und Erbpacht-Grundstücken.											
		zu Milmersdorf, Collin und Hohenwerder	10	—	—	—	—	—	—	—	—	10	—
		Schönermark	—	4	6	—	—	—	—	—	—	10	—
		Nieder-Finow	—	—	1	—	—	—	—	—	—	1	—
		Damme	—	—	4	—	—	—	—	—	2	6	—
		Hohenwerder	—	—	2	—	—	—	—	—	—	2	—
		Zützen	—	—	5	—	—	—	—	—	—	5	—
		Gerswalde	—	-	9	—	—	—	—	6	6	21	—
		Damerow	—	—	2	—	—	—	—	—	—	2	—
		Wolshagen	—	—	4	—	—	—	—	—	—	4	—
		Parwen	—	—	4	—	—	—	—	—	—	4	—
		Kleptow	—	—	1	—	—	—	—	—	—	1	—
		Friedrichswalde	—	—	—	2	—	—	—	—	—	2	—
		Wilhelmine	—	—	4	4	—	—	—	—	—	8	—
		Fredenwalde	—	—	—	—	—	10	—	—	—	10	—
		Kratz	—	—	—	—	—	3	1	—	—	4	—
		Kröchelsdorf	—	—	—	—	—	—	4	—	—	4	—
		Görsdorf	—	—	—	—	—	—	8	—	—	8	—
		Summe auf Adelichen Bürgerlichen und Erbpacht-Grundstücken	10	4	42	6	—	13	13	6	8	102	—
		Hiezu bey Königlichen Aemtern	8	30	30	17	2	5	12	23	1	128	—
		auf Städtschen Grundstücken	—	5	2	—	—	—	—	—	—	7	—
		Summe der Uckermark	18	39	74	23	2	18	25	29	9	237	—

Digitized by Google

Nr.	Namen des Kreises.	Namen der Oerter.	1775-1776	1776-1777	1777-1778	1780-1781	1781-1782	1782-1783	1783-1784	1784-1785	1785-1786	Summe	Etablissements
4	Ober-Barnim.	**Bey den Königl. Aemtern.**											
		bey Biesenthal	10	18	22	—	—	—	—	—	—	50	—
		Rüdersdorf (genannt Hortwinkel)	—	—	—	1	—	—	8	8	—	17	1
		bey der Rüdersdorfschen-Colonie	—	—	—	—	1	—	—	—	—	1	—
		zu Spechtshausen Amts Biesenthal	—	—	—	—	—	6	4	7	—	17	—
		zu Torgelow Amts Freyenwalde	—	—	—	—	—	8	—	—	—	8	—
		zu Beyersdorf	—	—	—	—	—	1	—	—	—	1	—
		zu Kagel	—	—	—	—	—	1	—	—	—	1	—
		bey Taßdorf	—	—	—	—	—	—	1	—	—	1	—
		zu Schmerlenberg Amts Rüdersdorf	—	—	—	—	—	—	2	—	—	2	—
		bey der Freyarche am Finowkanal	—	—	—	—	—	—	—	1	—	1	—
		Summe bey den Königl. Aemtern	10	18	22	1	1	16	15	16	—	99	1
		Auf Städtschen Grundstücken.											
		Keine.											
		Auf Adelichen, Bürgerlichen und Erbpacht-Grundstücken.											
		bey Neustadt Eberswalde	—	—	4	6	2	2	—	6	—	20	1
		zu Hohen-Finow	30	30	—	—	—	—	—	—	—	60	—
		zu Haselberg	3	—	—	—	—	—	—	—	—	3	—
		zu Gartzau	—	2	—	10	—	3	3	—	—	18	—
		zu Wesenthal	—	—	2	2	—	—	—	—	—	4	—
		auf dem Winkel bey Wrietzen	—	—	4	2	—	—	—	—	—	6	—
		zu Karlshoff	—	—	—	10	—	22	18	12	—	62	—
		zu Wensickendorf	—	—	—	1	—	—	—	—	—	1	—
		Harnekopf	—	—	—	—	—	—	—	—	4	4	—
		zu Leuenberg	—	—	—	—	—	2	—	—	2	4	—
		bey Wrietzen	—	—	—	—	—	—	—	2	4	6	—
		Summe auf Adelichen, Bürgerlichen und Erbpacht-Grundstücken	33	32	10	31	2	29	21	20	10	188	1
		Hierzu bey Königlichen Aemtern	10	18	22	1	1	16	15	16	—	99	—
		auf Städtschen Grundstücken	—	—	—	—	—	—	—	—	—	—	—
		Summe im Ober-Barnimschen Kreise	43	50	32	32	3	45	36	36	10	287	1

Digitized by Google

Nr.	Namen des Kreises.	Namen der Oerter.	1775-1776	1776-1777	1777-1778	1780-1781	1781-1782	1782-1783	1783-1784	1784 1785	1785-1786	Summe	Etablissements
5	Nieder-Barnim.	**Bey den Königlichen Aemtern.**											
		bey Landsberg	2	4	8	8	—	6	—	8	4	40	—
		Liebenwalde	2	4	—	2	—	—	—	4	4	16	—
		zu Liebenthal	—	—	—	—	—	—	—	1	—	1	—
		unterm Amte Müllenbeck	—	—	8	8	—	—	4	4	4	28	1
		bey Nieder-Schönhausen	—	—	1	4	—	—	—	—	—	5	—
		zu Malchow	—	—	—	—	—	—	—	—	2	2	—
		beym Amte Friedrichsthal	—	—	—	2	—	—	—	—	—	2	—
		" " Löhme	—	—	—	—	—	—	—	—	1	1	—
		zu Rosenthal Amts Schönhausen	—	—	—	—	1	—	—	—	—	1	—
		zu Zehlendorf Amts Friedrichsthal	—	—	—	—	2	—	—	—	—	2	—
		Friedrichshagen	—	—	—	—	—	—	—	—	2	2	—
		Friedrichsfelde	6	8	—	4	—	4	—	4	—	26	—
		Amt Oranienburg	—	—	—	—	—	6	—	4	4	14	—
		zu Schönerlinde	—	—	—	—	—	2	—	—	—	2	—
		zu Groß-Schönebeck	—	—	—	—	—	—	—	1	—	1	—
		Summe bey den Königl. Aemtern	10	16	17	28	3	18	4	26	21	143	1
		Auf Städtschen Grundstücken.											
		zu Bockshagen bey Berlin	—	—	1	—	—	—	—	—	—	1	—
		bey Berlin	—	—	—	—	—	—	1	—	—	1	—
		zu Lichtenberg	—	—	—	—	—	—	—	9	—	9	—
		Summe auf Städtschen Grundst.	—	—	1	—	—	—	1	9	—	11	—
		Auf Adelichen, Bürgerlichen und Erbpacht-Grudstücken.											
		zu Lanke	15	—	—	—	—	—	—	—	—	15	—
		zu Tegel	2	—	—	—	—	—	—	—	—	2	—
		beym Wedding	—	2	4	—	—	—	—	—	—	6	—
		zu Weissensee	—	4	—	—	—	—	—	—	—	4	—
		zu Zepernick	—	—	—	—	—	1	—	—	—	1	—
		Summe auf Adelichen, Bürgerl. und Erbpacht-Grundstücken	17	6	4	—	—	1	—	—	—	28	—
		Hierzu bey Königlichen Aemtern	10	16	17	28	3	18	4	26	21	143	1
		auf Städtschen Grundstücken	—	—	1	—	—	—	1	9	—	11	—
		Summe im Nieder-Barnimschen Kreise	27	22	22	28	3	19	5	35	21	182	1

Digitized by Google

Nr.	Namen des Kreises.	Namen der Oerter.	1775-1776	1776-1777	1777-1778	1780-1781	1781-1782	1782-1783	1783-1784	1784-1785	1785-1786	Summe	Etablissements
6	Lebus.	**Bey den Königlichen Aemtern.**											
		Beym Amte Lebus, Neu-Malisch und Neu-Zesdorf.	30	30	—	2	—	—	—	—	—	62	2
		Biegen	—	—	—	6	—	—	—	—	—	6	—
		Goltzow	—	—	—	—	—	—	—	—	8	8	—
		bey der Colonie zu Lebus	—	—	—	1	—	—	—	—	—	1	—
		zu Hangelsberg Amts Fürstenwalde	—	—	—	—	—	2	—	—	—	2	—
		Schönfeld	—	—	—	—	—	3	—	—	—	3	—
		Lehmannshöfel zur Niederlage für die dortige Wollspinn. zu Fürstenwalde	—	—	—	—	—	2	—	—	—	2	—
		zu Göritz	—	—	—	—	—	—	2	—	—	2	—
		zu Zellin	—	—	—	—	—	—	1	—	—	1	—
		zu Hohenwalde, durch Abbau	—	—	—	—	—	—	7	—	—	7	—
		Rathstock Amts Goltzow	—	—	—	—	—	—	—	—	2	2	—
		Summe bey Königl. Aemtern	30	30	—	9	—	7	10	—	10	96	2
		Auf Städtschen Grundstücken.											
		bey Frankfurth	4	—	—	—	—	—	—	—	—	4	—
		Fürstenwalde	4	—	—	—	—	—	2	—	—	6	—
		Seelow	—	—	—	—	1	—	—	—	—	1	—
		Kirchhofen	—	—	—	—	—	1	1	—	—	1	—
		Trettin	—	—	—	—	—	—	—	—	—	1	—
		Summe auf Städtschen Grundst.	8	—	—	—	1	1	3	—	—	13	—
		Auf Adelichen, Bürgerlichen und Erbpacht-Grundstücken.											
		zu Steinhöfel	4	4	—	—	—	2	—	—	—	10	—
		Quilitz	4	3	4	—	—	—	—	—	—	11	—
		Petershagen	2	—	—	—	—	—	—	—	—	2	—
		Falkenhagen	—	8	—	—	—	—	—	—	—	8	—
		Friedersdorf	—	4	—	—	—	—	—	—	—	4	—
		Wulkow	—	2	—	—	—	—	—	—	—	2	—
		Plage und Madelitz (Neu-Madlitz)	—	18	—	—	—	—	—	—	—	18	1
		Wilmersdorf	—	4	—	—	—	—	—	—	—	4	—
		Sieversdorf	—	2	1	—	—	—	—	—	—	3	—
		Nuhnen	—	—	4	—	—	—	—	—	—	4	—
		Golsdorf	—	—	4	—	—	—	—	—	—	4	—
		Petersdorf	—	—	2	—	—	—	—	—	—	2	—
		Latus	10	45	15	—	—	2	—	—	—	72	1

Nr.

Nr.	Namen des Kreises.	Namen der Oerter.	1775-1776	1776-1777	1777-1778	1780-1781	1781-1782	1782-1783	1783 1784	1784 1785	1785-1786	Summe	Etablissements
	Noch Lebus.	Noch auf Adel., Bürgerlichen und Erbpacht-Grundstücken.											
		Transport	10	45	15	—	—	2	—	—	—	72	1
		Falkenhagen und Georgenthal	—	—	8	—	—	—	—	—	—	8	—
		Gusow	—	—	—	2	—	—	—	—	—	2	—
		Hohenjesar	—	—	—	—	—	4	—	—	—	4	—
		Briesekow	—	—	—	—	—	—	2	—	—	2	—
		Summe auf adel., bürgerlichen und Erbpacht-Grundstücken	10	45	23	2	—	6	2	—	—	88	1
		Hiezu bey Königlichen Aemtern auf Städtschen Grundstücken	30	30	—	9	—	7	10	—	10	96	2
			8	—	—	—	1	1	3	—	—	13	—
		Summe im Lebusschen Kreise	48	75	23	11	1	14	15	—	10	197	3
7	Bees und Storkow.	Bey den Königlichen Aemtern *).											
		bey Stansdorf	40	100	23	1	—	—	—	—	—	164	
		zu Hartmannsdorf	—	7	—	—	—	—	—	—	—	7	
		zu Gosen, Wernsdorf, Rauen und Colpinchen	—	20	—	—	—	—	—	—	—	20	7
		beym Amte Beeskow	—	—	—	4	—	—	—	—	—	4	
		bey der Stansdorfschen Kolonie	—	—	—	—	1	—	—	—	—	1	
		zu Dissen, Amts Cottbus	—	—	—	—	1	—	—	—	—	1	
		Summe bey Königl. Aemtern	40	127	23	5	2	—	—	—	—	197	7
		Auf Städtschen Grundstücken. Keine.											
		Auf Adelichen, Bürgerlichen und Erbpacht-Grundstücken.											
		zu Blossin	6	—	—	—	—	—	—	—	—	6	—
		Sarow	2	—	—	—	—	—	—	—	—	2	—
		Cummerow	3	2	6	—	—	—	—	—	4	15	—
		Degeln	4		2	—	—	—	—	—	—	6	—
		Latus	15	2	8	—	—	—	—	—	4	29	—

Nr.

*) Die hieraus erwachsene sieben neue Kolonisten-Dörfer unterm Amte Stansdorf heißen:

Neu-Hartmansdorf	38	Familien
Neu Marggrafpieske	50	—
Rauensche Ziegelei	14	—
Neu-Stansdorf	22	—
Neu-Waltersdorf	20	—
Philadelphia	16	—
Neu-Boston	12	—

Digitized by Google

Nr.	Namen des Kreises.	Namen der Oerter.	1775-1776	1776-1777	1777-1778	1780-1781	1781-1782	1782-1783	1783-1784	1784-1785	1785-1786	Summe	Etablissements
	Noch Bees- und Storkow.	Noch auf Adelichen, Bürgerl. und Erbpacht-Grundstücken.											
		Transport	15	2	8	—	—	—	—	—	4	29	—
		Storkow	4	—	4	—	—	—	—	—	—	8	—
		Friedersdorf	8	—	—	—	—	—	—	—	—	8	—
		Trebatsch	—	12	—	—	—	—	—	—	—	12	—
		Wentzlow und Steinfurth	12	8	12	—	—	—	—	4	—	36	—
		Neubrück	—	5	5	6	—	—	—	—	—	16	—
		Bahrensdorf	—	4	—	4	—	—	—	4	4	16	—
		Streganz	—	—	4	—	—	—	—	4	2	10	—
		Hartmansdorf	—	—	6	—	—	—	—	—	—	6	—
		Saarow, Selchow und Radlow	—	4	4	—	—	—	—	—	—	8	—
		Neulübbenau	—	—	2	—	—	—	—	—	—	2	—
		Herzberg	—	—	4	—	—	—	1	—	2	7	—
		Reichenwalde	—	—	6	—	—	—	—	—	—	6	—
		Mertz	—	—	—	—	—	—	—	—	18	18	—
		zu Krügersdorf	—	—	—	2	—	—	—	—	—	2	—
		Rüdickendorf	—	—	—	3	—	—	—	—	—	3	—
		Pieckow und Silberberg	—	—	—	4	—	—	—	—	—	4	—
		Birkholz, Görsdorf, Saval und Trebatsch	—	—	—	6	—	—	—	—	—	6	—
		Summe auf Adelichen, Bürgerl. und Erbpacht-Grundstücken	39	35	55	25	—	—	1	12	30	197	—
		Hierzu bey Königlichen Aemtern	40	127	23	5	2	—	—	—	—	197	2
		auf Städtschen Grundstücken	—	—	—	—	—	—	—	—	—	—	—
		Summe im Bees- und Storkowschen Kreise	79	162	78	30	2	—	1	12	30	394	2
8	Teltow.	Bey den Königlichen Aemtern.											
		Bey Zossen	6	6	2	—	—	—	—	—	—	14	—
		unterm Amte Potsdam	—	2	9	—	—	—	—	—	—	11	—
		Trebbin	—	—	2	2	—	—	—	—	—	4	—
		beym Amte Mühlenhof zu Schöneberg	—	—	—	1	—	—	—	—	—	1	—
		bey der Woltziger Heide	—	—	—	—	—	1	—	—	—	1	—
		zu Glienicke Amts Cöpnick	—	—	—	—	—	2	—	—	—	2	—
		auf dem Schmöckwitzschen Werder	—	—	—	—	—	—	1	—	—	1	—
		Summe bey den Königl. Aemtern	6	8	13	3	—	3	1	—	—	34	—

Nr.

Nr.	Namen des Kreises.	Namen der Oerter.	1775-1776	1776-1777	1777-1778	1780-1781	1781-1782	1782-1783	1783-1784	1784-1785	1785-1786	Summe	Etablissements.
	Noch Teltow.	Auf Städtschen Grundstücken.											
		zu Treptow bey Berlin	1	2	—	—	—	—	—		—	3	—
		zu Teupitz	—	—	—	—	—	—	—	1	—	1	—
		Summe auf Städtschen Grundst.	1	2	—	—	—	—	—	1	—	4	—
		Auf Adelichen, Bürgerlichen und Erbpacht-Grundstücken.											
		zu Groß-Machenow	4	—	—	—	—	—	—	—	—	4	—
		Blankenfelde	4	—	2	2	—	—	—	—	—	8	—
		Britz	4	—	—	—	—	—	—	—	—	4	—
		Gröben	2	6	—	—	—	1	—	—	—	9	—
		Löwenbruch	2	—	—	—	—	2	—	—	—	4	—
		Dietersdorf	2	—	—	—	—	—	—	—	—	2	—
		Stegelitz	1	1	—	—	—	—	—	4	—	6	—
		Rangsdorf	1	—	4	2	—	—	—	—	—	7	—
		Klein-Beeren	6	—	—	—	—	—	—	—	—	6	—
		Golin, Gersdorf, Kieckebusch, Selchow, Machenow	—	10	—	—	—	—	—	—	—	10	—
		Wilmersdorf	—	4	—	—	—	—	—	—	—	4	—
		Siethen	—	4	6	—	—	—	—	—	8	18	—
		Löwenberg	—	2	—	—	—	—	—	—	—	2	—
		Königswusterhausen	—	—	6	—	—	—	—	—	—	6	—
		Gröben und Wasmansdorf	—	—	4	—	—	—	—	—	—	4	—
		Rotzies und Radeland	—	—	—	9	—	—	—	—	—	9	—
		Funkenmühle	—	—	—	2	—	—	—	2	—	4	—
		Osdorf	—	—	—	—	—	4	—	—	4	8	—
		Klein Ziethen	—	—	—	—	—	2	—	—	—	2	—
		Groß- und Klein-Beuthen	—	2	—	—	—	—	8	—	4	14	—
		Machenow	—	—	—	—	—	—	2	—	—	2	—
		Buckow	—	—	—	—	—	—	—	2	—	2	—
		Ruhlsdorf	—	—	—	—	—	—	—	—	1	1	—
		Summe auf adel., bürgerlichen und Erbpacht-Grundstücken	26	29	22	15	—	9	10	8	17	136	—
		Hiezu bey Königlichen Aemtern	6	8	13	3	—	3	1	—	—	34	—
		auf Städtschen Grundstücken	1	2	—	—	—	—	—	1	—	4	—
		Summe im Teltowschen Kreise	33	39	35	18	—	12	11	9	17	174	—

Digitized by Google

Nr.	Namen des Kreises.	Namen der Oerter.	1775-1776	1776-1777	1778-1780	1780-1781	1781-1782	1782-1783	1783-1784	1784-1785	1785-1786	Summe	Etablissements
9	Zauche und Luckenwalde.	**Bey den Königlichen Aemtern.**											
		unterm Amte Lehnin	—	—	2	—	—	—	—	—	—	2	—
		beym Amte Saarmund	—	—	—	1	—	1	—	—	—	2	—
		zu Schlenzer	—	—	—	—	1	—	—	—	—	1	—
		zu Wormsdorf	—	—	—	—	1	—	—	—	—	1	—
		zu Zauchwitz, durch Abbau	—	—	—	—	—	—	1	—	—	1	—
		zu Neu-Langerwisch	—	—	—	—	—	—	1	—	—	1	—
		zu Michendorf	—	—	—	—	—	—	—	1	1	2	—
		zu Berkenbrück	—	—	—	—	—	—	—	1	—	1	—
		zu Hennickendorf	—	—	—	—	—	—	—	1	—	1	—
		zu Mertensmühle	—	—	—	—	—	—	—	1	—	1	—
		zu Nahmitz	—	—	—	—	—	—	—	—	1	1	—
		Summe bey Königl. Aemtern	—	—	2	1	2	1	2	4	2	14	—
		Auf Städtschen Grundstücken.											
		Stadt Luckenwalde	20	6	12	6	6	—	—	—	—	50	—
		bey Treuenbrietzen zu Frohnsdorf	6	—	—	—	—	—	—	—	—	6	—
		bey Werder	4	—	—	—	—	—	—	—	—	4	—
		Stadt Zinna	—	—	—	22	7	2	4	24	—	59	—
		zu Treuenbrietzen	—	—	—	—	—	2	1	—	—	3	—
		Summe auf Städtschen Grundstücken	30	6	12	28	13	4	5	24	—	122	—
		Auf Adelichen, Bürgerlichen und Erbpacht-Grundstücken.											
		zu Grebs	—	—	—	—	1	—	—	—	—	1	—
		zu Stücken	6	—	—	—	—	—	—	—	—	6	—
		zu Goltzow	—	10	—	—	—	—	—	—	—	10	—
		zu Golwitz	—	2	1	—	—	—	—	—	—	3	—
		zu Glau und Schönhagen	—	—	4	—	—	—	—	—	—	4	—
		zu Liepe	—	—	2	—	—	2	—	—	—	4	—
		zu Wahlsdorf	—	—	6	4	—	4	—	—	—	14	1
		zu Miethgendorf	—	—	—	2	—	—	—	—	—	2	—
		zu Kaltenhausen	—	—	—	6	—	—	—	—	2	8	—
		zu Woltersdorf	—	—	—	2	—	—	—	—	—	2	—
		zu Korbsdorf	—	—	—	4	—	6	—	—	—	10	—
		zu Kammer	—	—	—	4	—	—	—	—	2	6	—
		zu Neuendorf	—	—	—	—	—	8	—	—	—	8	—
		zu Ahrensdorf	—	—	—	—	—	2	—	—	—	2	—
		Latus	6	12	13	22	1	22	—	—	4	80	1

Nr.

Nr.	Namen des Kreises.	Namen der Oerter.	1775-1776	1776-1777	1777-1778	1780-1781	1781-1782	1782-1783	1783-1784	1784-1785	1785-1786	Summe	Etablissements
	Noch Zauche und Luckenwalde.	Noch auf Adelichen, Bürgerlichen und Erbpacht-Grundstücken.											
		Transport	6	12	13	22	1	22	—	—	4	80	1
		zu Werder	—	—	—	—	—	1	—	—	—	1	—
		zu Rühlsdorf	—	—	—	—	—	1	—	—	—	1	—
		zu Stülpe	—	—	—	—	—	2	—	—	—	2	—
		zu Holbeck	—	—	—	—	—	—	—	—	4	4	—
		Auf dem Vorwerk Obergünde bey Cammer	—	—	—	—	—	—	2	—	—	2	—
		Summe auf Adelichen Bürgerlichen und Erbpacht-Grundstücken	6	12	13	22	1	26	2	—	8	90	1
		Hiezu bey Königlichen Aemtern	—	—	2	1	2	1	2	4	2	14	—
		auf Städtschen Grundstücken	30	6	12	28	13	4	5	24	—	122	—
		Summe im Zauche- und Luckenwaldeschen Kreise	36	18	27	51	16	31	9	28	10	226	1
10	Havelland.	Bey den Königlichen Aemtern.											
		unterm Amte Bötzow	—	—	4	4	—	4	—	—	—	12	—
		" " Spandow	—	—	1	2	—	—	—	—	—	3	—
		beym Amte Potsdam zu Bornim	—	—	—	16	—	—	—	—	—	16	—
		" " " zu Gütergotz	—	—	—	2	—	1	—	—	4	7	—
		" " " zu Glienicke	—	—	—	1	—	—	—	—	1	2	—
		zu Pinnow	—	—	—	—	—	2	—	—	—	2	—
		zu Rohrbeck Amts Spandow	—	—	—	—	—	2	—	—	—	2	—
		vor dem Nauenschen Thor bey Potsdam	—	—	—	—	—	2	—	—	—	2	—
		zu Bergholz	—	—	—	—	—	—	2	—	—	2	—
		zu Hennigsdorf	—	—	—	—	—	—	1	—	—	1	—
		zu Seeburg und Cladow	—	—	—	—	—	—	—	2	—	2	—
		zu Cladow	—	—	—	—	—	—	—	1	—	1	—
		Summe bey Königl. Aemtern	—	—	5	25	—	11	3	3	5	52	—
		Auf Städtschen Grundstücken.											
		bey Brandenburg zu Plauenhof	8	—	—	—	—	—	—	—	—	8	—
		bey Spandow	4	—	—	—	—	—	3	—	1	8	—
		zu Nowaweft	—	—	—	—	—	1	—	—	1	2	—
		Klein-Kreutz bey Brandenburg	—	—	—	—	—	—	2	—	—	2	—
		zu Falkenrehde	—	—	—	—	—	—	—	4	—	4	—
		Summe auf Städtschen Grundst.	12	—	—	—	—	1	5	4	2	24	—

Nr.	Namen des Kreises.	Namen der Oerter.	1775-1776	1776-1777	1777-1778	1780-1781	1781-1782	1782-1783	1783-1784	1784-1785	1785-1786	Summe	Etablissements
	Noch Havelland.	Auf Adelichen, Bürgerlichen und Erbpacht-Grundstücken.											
		zu Groß- und Klein-Bähnitz	6	—	1	—	—	—	—	—	—	7	—
		zu Ketzür	—	2	—	—	—	—	—	—	—	2	—
		fünf Baumgärtner bey Geltow	—	—	5	—	—	—	—	—	—	5	—
		zu Dyrotz	—	—	1	—	—	—	—	—	—	1	—
		zu Sakrow	—	—	—	—	—	2	—	—	—	2	—
		zu Kuhhorst	—	—	—	—	—	3	—	3	—	6	—
		zu Döbberitz	—	—	—	—	—	—	1	—	2	3	—
		zu Ribbeck	—	—	—	—	—	—	1	—	—	1	—
		zu Möthlow	—	—	—	—	—	—	1	—	—	1	—
		zu Barnewitz	—	—	—	—	—	—	—	2	—	2	—
		zu Nennhausen	—	—	—	—	—	—	—	1	—	1	—
		zu Gartz	—	—	—	—	—	—	—	—	1	1	—
		zu Buschow	—	—	—	—	—	—	—	1	1	2	—
		zu Retzow	—	—	—	—	—	—	—	—	1	1	—
		zu Mögelin	—	—	—	—	—	—	—	2	—	2	—
		zu Lentzke	—	—	—	—	—	—	—	—	3	3	—
		Summe auf Adelichen, Bürgerl. und Erbpacht-Grundstücken	6	2	7	—	—	5	3	9	8	40	—
		Hierzu bey Königlichen Aemtern	—	—	5	25	—	11	3	3	5	52	—
		auf Städtschen Grundstücken	12	—	—	—	—	1	5	4	2	24	—
		Summe im Havelländischen Kreise	18	2	12	25	—	17	11	16	15	116	—
11	Ruppin.	Bey den Königlichen Aemtern.											
		unterm Amte Ruppin	—	4	—	—	—	—	—	—	—	4	—
		" " Zechlin	—	6	—	2	—	—	—	—	—	8	—
		an der Hohenheide	—	—	—	1	—	—	—	—	—	1	—
		zu Rögelin	—	—	—	1	—	—	—	—	—	1	—
		Lütcken-Dreetz Amts Neustadt	—	—	—	—	—	2	—	—	—	2	—
		zu Linow	—	—	—	—	—	—	—	1	—	1	—
		Summe bey den Königl. Aemtern	—	10	—	4	—	2	—	1	—	17	—
		Auf Städtschen Grundstücken.											
		Keine.											

Nr.

Nr.	Namen des Kreises.	Namen der Oerter.	1775-1776	1776-1777	1777-1778	1780-1781	1781-1782	1782-1783	1783-1784	1784-1785	1785 1786	Summe	Etablissements
	Noch Ruppin	Auf Adelichen, Bürgerlichen und Erbpacht-Grundstücken.											
		zu Radensleben	2	2	—	—	—	—	—	—	—	4	—
		Werder	2	—	—	—	—	—	—	—	—	2	—
		Dessow	4	4	—	—	—	—	—	—	—	8	—
		Zernickow	4	2	—	—	—	—	—	—	—	6	—
		Gantzer	4	—	—	—	—	—	—	—	—	4	—
		Karve	2	—	—	—	—	—	—	—	—	2	—
		Gühlen	2	—	—	—	—	—	—	—	—	2	—
		Tramnitz	—	2	—	—	—	—	—	—	—	2	—
		Garthow	—	2	—	—	—	—	—	—	—	2	—
		Kantow	—	2	—	—	—	—	—	—	—	2	—
		Leddin	—	—	4	—	—	—	—	—	—	4	—
		Fischershof	—	—	2	—	—	—	—	—	—	2	—
		Ludewigsaue	—	—	3	—	—	—	—	—	—	3	—
		Groß-Zerlang	—	—	—	2	—	—	—	—	—	2	—
		Wilhelmine	—	—	—	—	—	2	—	—	—	2	—
		Köritz	—	—	—	—	—	4	—	—	—	4	—
		Cöpernitz	—	—	—	—	—	—	6	—	—	6	—
		Cantow	—	—	—	—	—	—	1	—	—	1	—
		Trieplatz	—	—	—	—	—	—	—	4	—	4	—
		Barsickow, durch Abbau	—	—	—	—	—	—	—	1	—	1	—
		Summe auf Adel. ꝛc. Grundst.	20	14	9	2	—	6	7	5	—	63	—
		Hierzu bey Königl. Aemtern	—	10	—	4	—	2	—	1	—	17	—
		auf Städtschen Grundstücken	—	—	—	—	—	—	—	—	—	—	—
		Summe im Ruppinschen Kreise	20	24	9	6	—	8	7	6	—	80	—
12	Glien und Löwenberg.	Bey den Königl. Aemtern.											
		Amt Vehlefantz	3	2	6	—	—	3	—	—	8	22	—
		Summe bey den Königl. Aemtern	3	2	6	—	—	3	—	—	8	22	—
		Auf Städtschen Grundstücken.											
		Keine.											
		Auf Adelichen, ꝛc. Grundstücken.											
		zu Eichsstädt	—	—	—	6	—	—	—	—	—	6	—
		Summe auf Adel. ꝛc. Grundstücken	—	—	—	6	—	—	—	—	—	6	—
		Hierzu bey Königlichen Aemtern	3	2	6	—	—	3	—	—	8	22	—
		auf Städtschen Grundstücken	—	—	—	—	—	—	—	—	—	—	—
		Sum. im Glien- u. Löwenbergischen K.	3	2	6	6	—	3	—	—	8	28	—

Nr.	Recapitulation.	Auf Grundstücken: Königlichen	Städtischen	Erbpacht	Adel. Mier.	General-Summe	Etablissements	Nebenstehende Familien sind folgendergestalt etabliret. 1775-1776	1776-1777	1777-1778	1780-1781	1781-1782	1782-1783	1783-1784	1784-1785	1785-1786	Summe
1	In der Altemark	121	16	278		415	1	32	56	134	47	6	51	52	17	20	415
2	In der Priegnitz	57	66	124		247	6	43	23	59	29	1	34	38	14	6	247
3	In der Uckermark	128	7	122		257	1	18	39	78	89	4	20	25	35	9	257
4	Im Oberbarnimschen Kreise	99	—	168		267	1	43	50	28	26	1	43	36	30	10	267
5	Im Niederbarnimschen Kreise	143	11	28		182	1	27	22	22	28	3	19	5	35	21	183
6	Im Lebusschen Kreise	96	13	88		197	3	48	75	23	11	1	14	15	—	10	197
8	Im Bees- u. Storkowschen Kreise	197	—		197	394	7	79	162	78	30	2	—	1	12	30	394
7	Im Teltowschen Kreise	34	4	136		174	—	33	39	35	18	—	12	11	9	17	174
9	Im Zauch- und Luckenwaldeschen K.	14	122	90		226	1	36	18	27	51	16	31	9	28	10	226
10	Im Havelländischen Kreise	52	24	40		116	—	18	2	12	25	—	17	11	16	15	116
11	Im Ruppinschen Kreise	17	—	63		80	—	20	24	9	6	—	8	7	6	—	80
12	Im Glien u. Löwenbergschen Kreise	22	—	6		28	—	3	2	6	6	—	3	—	—	8	28
	Summe	980	263	1340		2583	21	400	513	511	306	34	252	210	202	156	2583

Jede Familie erhält 1 Morgen zu Acker, 1 Morgen zu Wiesewachs, und hält 1 Kuh.

Der urbargemachte und verbesserte Acker beträgt daher . 5166 Morgen.

Der vermehrte Viehstand an Kühen . . . . 2583 Stück.

Nach

Nr. 20. Nachweisung der in den Jahren 1777-78 und 1780-81 bey den Domänen-Aemtern der Kurmark gemachten Verbesserungen wozu 177,094 Rthlr. 21 Gr. 11 Pf. verwandt worden.

Nr.	Die angewiesenen Summen sind verwandt worden	Etabliss.	Familien	Urbar gemachter oder verbesserter Acker und Wiesen Morgen	QR	vermehrt. Viehstand an Kühen Stück.
1	Beym Amte Arendsee					
	zu Anlegung zweyer Kleekoppeln zu besserer Ausfütterung des Viehes	—	—	24	—	—
2	Beym Amte Badingen					
	zu Verstärkung des Vieh- und Feld-Inventariums					
3	Beym Amte Beeskow, eben dazu.					
	Zu Verbesserung und Rahdung eines Flecks Hütung beym Vorwerke Lehmgrube	—	—	8	—	2
	zu Rahdung der Wiesen hinter Neuhaus der Lebgie genannt					
	zu Rahdung eines Hütungsluch beym Vorwerke Vorheide					
	zum Kleebau	—	—	70	—	11
	zu Verbesserung einer Wiese bey Neuhaus	—	—	44	—	—
	zu Verbesserung der Wiesen beym Vorwerke Golzig, die Bucht genannt	—	—	—	—	—
	zu Verbesserung der Vorwerkswiese beym Vorwerk Wulfersdorf	—	—	—	—	—
	zu Anschaffung 200 Schafe	—	—	—	—	200 Schafe
	zum Kleebau.					
	Beym Amte Brüssow					
4	zu Rahdung eines Flecks in der Forst, der Moor genannt	—	—	60	—	—
	zum Vieh- und Feld-Inventarium.					
	Beym Amte Bötzow					
5	zum Vieh- und Feld-Inventarium.					
	Beym Amte Burgstall					
6	zu Urbarmachung eines Elsbruchs der Ocker genannt					
	Behufs einer Kuhmelkerey	—	—	113	140	19
	zu Verbesserung des Ackerbaus zu Burgstall und Dolle					
	zu Anlegung 24 Morgen Kleekoppeln	—	—	24	—	—
	Beym Amte Chorin					
7	zu Anlegung eines kleinen Vorwerks in der Forsträumde, welches jetzt Rahlenberg genannt wird	1	—	200	—	4 u. 24 Ochsen
		1	—	543	140	36
						200 Schafe
						24 Ochsen

Nr.

Nr.	Die angewiesenen Summen sind verwand worden	Etabliss.	Familien	Urbar gemachter oder verbesserter Acker und Wiesen Morgen	QR.	vermehrt. Viehstand an Kühen Stück.
	Einen District Hütung und Wiesen am Finow-Kanal urbar zu machen	—	—	91	126	6
8	Beym Amte Cöpenick zum Vieh- und Feld-Inventarium.					
9	Beym Amte Cottbus zu Vergrösserung und Verbesserung der Karpenteiche.					
10	Amt Diesdorf zum Vieh- und Feld-Inventarium					
11	Beym Amte Eldenburg, eben dazu zur Anlegung einer Kuhmelkerey und Radung eines Districts Bruch im Seideholz	1	—	400	—	40
12	Beym Amte Fahrland zum Vieh- und Feld-Inventarium.					
13	Beym Amte Fehrbellin zu eben dem Behuf					
14	Beym Amte Frauendorf, eben dazu.					
15	Beym Amte Friedrichsaue, eben dazu.					
16	Beym Amte Friedrichsthal zu Anlegung einer Kuhmelkerey und verschiedner Kleekoppeln zum Vieh- und Feld-Inventarium.	1	—	—	—	45
17	Beym Amte Fürstenwalde zum Vieh- und Feld-Inventarium.					
18	Beym Amte Goldbeck, eben dazu zu Anlegung einer Meyerey zu Groß-Eichholz Friedrichsgüte genannt	1	—	264	25	4
19	Beym Amte Golzow zum Vieh- und Feld-Inventarium.					
20	Beym Amte Gramzow zum Vieh- und Feld-Inventarium zu Radung eines Districts-Bruch in der Zehnbeckschen Forst im Hütungsrevier, und Anlegung eines Vorwerks darauf, Zehnbeck genannt	1	—	350	—	—
21	Beym Amte Grimnitz zu Vieh- und Feld-Inventarium zu Rahdung eines Districts in der Grimnitzschen Forst und Anlegung einer Kuhmelkerey	1	—	220	—	10
		5	—	1325	151	105

Digitized by Google

Nr.	Die angewiesenen Summen sind verwand worden	Etabliff.	Familien	Urbar gemachter oder verbesserter Acker und Wiesen Morgen	QR.	Vermehrt. Viehstand an Kühen Stück.
22	Beym Amte Königshorst					
	zum Vieh- und Feld-Inventarium.					
23	Beym Amte Landsberg, eben dazu.					
24	Beym Amte Lebus, desgleichen.					
	zu einer Radung in der Lebusschen Forst, und Anlegung einer ansehnlichen Meyerey	1	—	591	90	50
25	Beym Amte Lehnin					
	zum Vieh- und Feld-Inventarium.					
	zu Anlegung einer Meyerey beym Vorwerke Kaltenhausen, wodurch der bisherige Acker besser benutzt wird	1	—	—	—	—
26	Beym Amte Liebenwalde					
	zu Urbarmachung der Drägenitz beym Vorwerke Hammer und Anlegung einer Meyerey Drägenitz genannt	1	—	472	90	47
27	Beym Amte Löhme					
	zum Vieh- und Feld-Inventarium.					
28	Beym Amte Löcknitz					
	zu Urbarmachung eines Districts in der Forst bey Caselow	—	—	50	—	—
29	Beym Amte Mühlenhof					
	zum Vieh- und Feld-Inventarium.					
30	Beym Amte Nauen, eben dazu.					
31	Beym Amte Neuendorf, desgleichen.					
32	Beym Amte Neuenhagen, desgleichen.					
	zu Urbarmachung der Löcher bey Klein-Wubieser, die Kämpe genannt, und Anlegung einer Kuhmelkerey	1	—	120	—	20
33	Beym Amte Neustadt an der Doße					
	zu Vertauschung des Vorwerks Blankenburg mit dem adelichen von Kröcherschen Antheile Drecz, zu Anlegung eines neuen Vorwerks und einer Kuhmelkerey auch Vereinigung der gesamten Amtswirthschaft	—	—	—	—	80
	zum Vieh- und Feld-Inventarium.					
34	Beym Amte Oranienburg, eben dazu,					
	zu Urbarmachung der sogenannten Karpenteiche in der Oranienburgschen Forst	—	—	55	—	—
	zu Rahdung einiger Districte Heide in der Bärenklauschen Forst, in der Bärenklauschen Heide und im legen Bruche	—	—	150	—	—
	im Zühlsdorfer Bruche Wiesen für die Unterthanen einzurichten zum Kleebau	—	—	—	—	80
		4	—	1438	—	277

Nr.	Die angewiesenen Summen sind verwandt worden	Etablis.	Familien	Urbar gemachter oder verbesserter Acker und Wiesen Morgen	QR.	vermehrt. Viehstand an Kühen Stück.
35	Beym Amte Potsdam					
	zu Instandsetzung der Bornimschen Karpenteiche.					
	zum Vieh- und Feld-Inventarium.					
	zu Instandsetzung des düstern Karpenteichs.					
	zu verschiedenen Rahdungen . . .	—	—	170		—
	zu Herstellung der Karpenteiche in der Potsdamschen Forst.					
36	Beym Amte Rüdersdorf					
	zum Vieh- und Feld-Inventarium					
	zu einer Rahdung bey Münchewinkel, und im Königsbruch bey Closterdorf	1	—	196		—
37	Beym Amte Ruppin					
	zu Urbarmachung eines Districts Bruch in der Clausheide .	—	—	76	172	8
38	Beym Amte Schönhausen					
	zum Vieh- und Feld-Inventarium.					
39	Beym Amte Spandow, desgleichen					
	zu Rahdung des Rohrbusches beym Vorwerke Plan .	—	—	71	94	14
	zu einer Rahdung beym Vorwerke Closter . . .	—	—	36	—	6
	zu Reinigung der sogenannten Speckwiesen . .	—	—	34	151	2
40	Beym Amte Stansdorf					
	zu Verbesserung der Aecker und Wiesen bey Stansdorf, Margrafpieske, Storkow, Groß-Schauen.					
	zu Urbarmachung des Schabi-Luchs in der Fredersdorfschen Forst, woselbst ein neues Vorwerk angelegt worden .	1	—	500	—	20
	zu Urbarmachung des Stutgartens in der Colpinschen Forst, und Anlegung eines Vorwerks daselbst . .	1	—	900	—	20
	zu einer Rahdung in der Golmitzschen Forst, bey Dickdamm und Anlegung eines Vorwerks daselbst . .	1	—	400	—	500 Schaafe
	zu Einführung der englischen Wirthschaft.					
	zum Inventarium und Kleebau . . .	—	—	—	—	91
41	Beym Amte Tangermünde					
	zum Vieh- und Feld-Inventarium.					
42	Beym Amte Trebbin, eben dazu.					
43	Beym Amte Zehlefanz					
	zu Anlegung einer Kleekoppel und Kuhmelkerey . .	—	—	—	—	58
	zu Verbesserung eines durch die Separation erhaltenen Stück					
		4	—	2383	417	219
						500 Schaafe

Nr.

Digitized by Google

Nr.	Die angewiesenen Summen sind verwandt worden	Etabliss.	Familien	Urbar gemachter oder verbesserter Acker und Wiesen Morgen	QR.	vermehrter Viehstand an Kühen Stück.
	Landes durch 2147 Ruthen neue und Herstellung 1649 Ruthen alte Grabens					
	zu Rahdung eines Districts bewachsenen Landes . .	—	—	45	—	—
	zum Vieh- und Feld-Inventarium.					
44	Beym Amte Wittstock, eben dazu.					
45	Beym Amte Wollup					
	zu Rahdung des Elsbruchs, die Scheere genannt, und Anlegung eines neuen Vorwerks, welches Basta genannt worden	1	—	300	—	50 Ochsen
	zum Vieh- und Feld-Inventarium.					
46	Beym Amte Zechlin					
	zu einer Schäferey, dazu gehörigen Hammelstall und Wohnung bey der Hasenheide	—	—	—	—	2 u. 200 Schafe
	zu Verbesserung der Bückel-Bruch-Wiesen.					
	zum Vieh- und Feld-Inventarium.					
	zu einigen kleinen Rahdungen.	—	—	6	—	—
47	Beym Amte Zehdenik					
	verschiedene Klekoppeln anzulegen	—	—	—	—	62
48	Beym Amte Zellin					
	zum Vieh- und Feld-Inventarium.					
49	Beym Amte Zossen					
	zu Verbesserung der Wiesen und zum Kleebau bey Zossen, Cunersdorf und Werben	—	—	—	—	15
50	Beym Amte Biegen					
	zum Vieh- und Feld-Inventarium.					
		1	—	351	—	79 Kühe
						50 Ochsen
						200 Schafe
	Haupt-Summe	15	—	6044	3	568 Kühe
						290 Ochsen
						900 Schafe

Nr. 21. Spezial-Nachweisung der nach den jährlichen Etablissements-Plans von 1776 bis 1785 in der Kurmark gemachten Verbesserungen, angesetzten Familien und des dadurch vermehrten Viehstandes.

Nr.	Die angewiesenen Summen sind verwandt worden	Etablis.	Familien	Urbar gemachter oder verbesserter Acker und Wiesen Morgen	QR.	vermehrt. Viehstand an Kühen Stück.
	Von 1776 bis 1777.					
1	**Im Teltowschen Kreise**					
	zu Urbarmachung eines Bruchs bey Schöneberg zum Hopfenbau	—	—	990	—	—
	Summe im Teltowschen Kreise	—	—	990	—	—
2	**Im Lebusschen Kreise**					
	zu Anlegung eines Hauptgrabens auf dem adelichen Gute Quilitz	—	—	—	—	—
	zu Urbarmachung eines Bruchs in der Madlitzer Forst	—	—	347	135	—
	Summe im Lebusschen Kreise	—	—	347	135	—
	Von 1777 bis 1778.					
1	**Im Teltowschen Kreise**					
	zu Urbarmachung der an der Nuthe, Aar und Nieplitz noch grösstentheils im Sumpf und Wasser gelegenen niedrigen Gegenden von Treuenbrietzen an und längst der Sächsischen Gränze bis Wusterhausen und zu Verschaffung der Vorfluth von der Birkholz- und Mahlowschen Feldmark, Behufs der Ableitung des Wassers aus dem Mahlowschen See	—	—	8000	—	1600
	zu Räumung des Nottefliesses von Teetz über Mittenwalde, Wusterhausen und Zossen bis Mellen und Anfertigung der nöthigen Graben um die dortige niedrige Gegend von 9421 M. 151 □R. von den bisherigen Ueberschwemmungen zu befreyen. Auf den Plan von $17\frac{77}{78}$ gehören	—	—	3333	120	833
	zu Ableitung des Wassers von der Marienfeldschen Feldmark	—	—	—	—	—
	Summe im Teltow	—	—	11333	120	2433
2	**Im Havellande**					
	zu Abgrabung des Rodewaldeschen Bruchs bey Rathenow	—	—	456	58	40
	zu Verbesserung der Königl. Stallwiesen bey Potsdam					
	Summe im Havelländischen Kreise	—	—	456	58	40
3	**Lebus**					
	zu verschiedenen Verbesserungen und Rahdungen bey Quilitz	—	—	—	—	—
	Summa im Lebusschen Kreise	—	—	—	—	—
4	**Im Ruppinschen Kreise**					
	zu einer Rahdung in der Warrenthienschen Forst bey Rheinsberg	—	—	144	60	13
	Summe im Ruppinschen Kreise	—	—	144	60	13

Nr

Nr.	Die angewiesenen Summen sind verwandt worden	Etabliss.	Familien	Urbar gemachter oder verbesserter Acker und Wiesen Morgen	QR	Vermehrt. Viehstand an Kühen Stück.
	Von 1778 bis 1779.					
	Nichts.					
	Von 1780 bis 1781.					
1	In der Priegnitz					
	zu Erniedrigung des Boberow-Sees und Verbesserung der umliegenden Gegend	—	—	—	—	—
	zu Aufgrabung des Carthan-Flußes von seinem Ausfluß in die Elbe bey Wittenberge bis zur Plattenburgschen Gränze	—	12	711	—	178
	zu Urbarmachung des Dannenwaldeschen Bruchs	—	—	382	—	95
	Summe in der Priegnitz	—	12	1093	—	273
2	In der Uckermark					
	zu Räumung des Nettelgrabens, um die umliegende Gegend von der bisherigen Ueberschwemmung zu befreyen, wodurch der Viehstand vermehrt worden	—	—	—	—	233
	zu Urbarmachung des Bruchs bey Neu-Temmen, die Teufelspässe genannt	—	—	170	—	50
	zu Verbesserung der Aecker und Wiesen bey Hohen-Landin	—	—	1290	—	25
	zu Urbarmachung der Moderlake zu Serveſt Amts Chorin	—	—	—	—	—
	Summe in der Uckermark	—	—	1460	—	308
3	Im Havellande					
	zu Anlegung einer Maulbeerbaum-Plantage bey der Nedlitzer Fähre unweit Potsdam	1	2	—	—	2
	zu Urbarmachung zweyer beym neuen Königlichen Schlosse belegenen Flecke, worauf zwey Hopfengärter etabliret worden	1	2	183	—	20
	die Kahlenberge bey Potsdam mit 850 Stück Maulbeerbäumen zu bepflanzen	—	—	—	—	—
	949 Stück Maulbeerbäume bey Bornim aufzugraben und mit frischer Erde zu versehen	—	—	—	—	—
	zu Abtrocknung und Urbarmachung eines Theils des großen Bruchs bey Pritzerbe	—	—	467	—	117
	zu Ablassung des Wassers von den Gathowschen Feldern	—	—	180	—	30
	zu Besäung einer Sandschelle von 160½ Morgen zwischen Fehrbellin und Dechtow mit Kiensaamen	—	—	—	—	—
	zu Verbesserung der Hütung und Wiesen bey Gütergotz durch einen Graben von 1200 Ruthen	—	—	70	—	18
	zu Urbarmachung der Krähenlake bey Ketzür von 502 Morgen 94 □Ruthen	—	—	302	90	30
	Latus	2	4	1202	90	217

Nr.	Die angewiesenen Summen sind verwandt worden	Etabliss.	Familien	Urbar gemachter oder verbesserter Acker und Wiesen Morgen	QR.	vermehrt. Viehstand an Kühen Stück.
	Transport	2	4	1202	90	217
	das schwarze Bruch, die Kienfenne und den Thielen-See bey Döbberitz urbar zu machen	—	—	142	—	20
4	Summe im Havellande	2	4	1344	90	237
	Im Ruppinschen Kreise					
	zu Verbesserung der Wiesen bey Köpernitz	—	—	117	—	25
	zu Anfertigung der nöthigen Graben und Schälungen um die Feldmark Zühlen vor Ueberschwemmung zu sichern	—	—	—	—	—
	die tiefen Zühlenschen Wiesen durch Anfertigung eines Grabens von 921 Ruthen abzutrocknen	—	—	90	—	18
	zu Aufgrabung des Temnitz-Flußes	—	—	—	—	—
	zu Anlegung zweyer Stauarchen im Neukammerschen Luche	—	—	—	—	—
	zu Bewallung eines Theils des Rhins, des Blutgrabens und der Jägelitz, um das Neustädtsche Etablissement bey großem Wasser der Elbe vor Stauwasser zu sichern	—	—	—	—	—
	zu Verbesserung der Wiesen des Vorwerks Dabergotz, Amts Ruppin am Fehrbellinschen Damme	—	—	—	—	—
	Summe im Ruppinschen Kreise	—	—	207	—	43
5	Im Teltowschen Kreise					
	zu den Verbesserungen an der Nuthe, Aar und Nieplitz 9296 Rthlr. 1 Gr. 7 Pf.	—	—	2300	—	533
	zu Entwässerung eines der Gemeine zu Lüdersdorf gehörigen Bruchs	—	—	1500	—	60
	das Luch bey Fern-Neuendorf durch Grabens nutzbar zu machen	—	—	120	—	24
	zu Urbarmachung des Luchs bey Clausdorf	—	—	200	—	40
	zu Verbesserng der Hütung und Wiesen bey Sperenberg	—	—	190	—	38
	zu Urbarmachung des Stolpe- und Machenowschen Wiesenluchs bey Potsdam	—	—	174	—	16
	zu Urbarmachung der Kienhorst bey Cliestow	—	—	150	—	8
	den Lottschen Busch bey Schulzendorf urbar zu machen	—	—	50	—	10
	zu verschiedenen Verbesserungen bey Fern- n. Nächst-Wünsdorf	—	—	460	—	92
	Summe im Teltow	—	—	5144	—	821
6	Im Lebusschen Kreise					
	zu Verbesserung der Luch- und Wiesengrabens bey Petershagen	—	—	110	—	22
	die bey Tempelberg an der Spree belegne Brücher urbar zu machen	—	—	350	—	70
	Summe im Lebusschen Kreise	—	—	460	—	92

Digitized by Google

Nr.	Die angewiesenen Summen sind verwandt worden	Etablis.	Familien	Urbar gemachter oder verbesserter Acker und Wiesen Morgen	QR.	vermehrt. Viehstand an Rinder Stück.
7	Im Oberbarnimschen Kreise					
	zu Abtrocknung der Brücher bey Gielsdorf . .	—	—	282	—	50
	Summe im Oberbarnim	—	—	282	—	50
8	Im Niederbarnimschen Kreise					
	zu Räumung des Pankow-Flußes, um das Wasser von den Aeckern und Wiesen zu schaffen . . .	—	—	170	—	34
	zu Räumung der rothen Lacke bey Bernhöfe . .	—	—	60	—	14
	Summa im Niederbarnim	—	—	230	—	48
9	Im Luckenwaldeschen Kreise					
	zu Rahdung des Klosterbusches bey Zinna . .	—	—	233	—	30
	Summe im Luckenwaldeschen Kreise	—	—	233	—	30
	zu Aufhebung der Gemeinheiten 2000 Rthlr.) für die ganze					
	zu Beförderung des Kleebau's 2000 Rthlr.) Provinz					
	Von 1781 bis 1782.					
1	In der Prignitz					
	zu Räumung des Löcknitzflußes von seinem Einfluße in die Elbe bis nach Stabenow hinauf; zu Entwässerung des Silgeluchs von 5998 Morgen und Verbesserung der übrigen Niederungen an der Löcknitz von 10,000 Morgen, wodurch 11 Holländer und 12 Büdner angesetzet worden. Diese Melioration kostet 23,771 Rthlr. 17 Gr. Das neue Etablissement heißt die Silge	1	23	9320	—	821
	Zu Rahdung des Dannenwaldeschen Luchs von 1530 Morgen 126 □Ruthen, wovon die im Jahre 1780-81 urbargemachte 382 Morgen abzurechnen, bleiben . . .	—	—	1148	126	—
	zu Herstellung der beyden Coupirungs-Flügel und der Seperations-Flügel zwischen der Elbe und Havel . .	—	—	—	—	—
	Summe in der Prignitz	1	23	10468	126	821
2	In der Uckermark					
	zu Urbarmachung des sogenannten Reier- oder Brodowiner Luchs	—	—	61	60	10
	Summe in der Uckermark	—	—	61	60	10
3	Im Havellande					
	zu einer Probeverbesserung sechsjährigen Ackers bey Bornim Amts Potsdam	—	—	3	—	—
	zu Verbesserung der Radewiesen bey Sacrow durch Grabenleitung	—	—	20	—	5
	Summe im Havellande	—	—	23	—	5

Digitized by Google

Nr.	Die angewiesenen Summen sind verwandt worden	Etablis.	Familien	Urbar gemachter oder verbesserter Acker und Wiesen Morgen	QR.	vermehrt. Viehstand an Kühen Stück.
4	**Im Ruppinschen Kreise**					
	für 200 Schaafe aufs Vorwerk Lütkendrez Amts Neustadt an der Doße, um zu versuchen, ob daselbst nicht beständig reines Vieh zu erhalten sey	—	—	—	—	—
	zu Deckung einer Sandschelle von 300 Morgen zum Holzaufschlag um die weitere Versandung der Unterthanen Aecker zu Dreetz zu verhüten	—	—	—	—	—
	Summe im Ruppinschen Kreise	—	—	—	—	—
5	**Im Oberbarnimschen Kreise**					
	zu Urbarmachung des Elsbruchs bey Hohen-Finow und des großen Bruchs bey Nieder-Finow	—	—	690	—	50
	zu Urbarmachung des sogenannten Walpurgis-Luchs bey Schöpffurth	—	—	55	90	28
	Summe im Oberbarnim	—	—	745	90	78
6	**Im Niederbarnim**					
	beym Vorwerke Rosenthal einen Fleck, der Packwisch genannt, zu guten Wiesen zu machen	—	—	196	—	30
	zu Ableitung des Wassers von den Feldmarken Closterfelde und Stolzenhagen	—	—	100	—	20
	zum Etablissement von 30 Baumgärtnern beym Wedding, Gesundbrunnen, Lichtenberg und Friedrichsfelde unweit Berlin. Dies Etablissement kostet 10,812 Rthlr. 10 Gr. 6 Pf. *)	—	30	120	—	30
	Summe im Niederbarnim	—	30	416	—	80
7	**Im Teltow**					
	zu Fortsetzung der Grabenarbeiten an der Nuthe, Saar und Nieplitz 8749 Rthlr. 17 Gr. 1 Pf.	—	—	2368	—	439
	zu Anlegung der Kleekoppeln im Hopfenbruche bey Schöneberg	—	—	—	—	—
	zu Reinigung einiger Graben in und um Berlin	—	—	—	—	—
	Latus	—	—	2368	—	439

Nr.

*) Diese Gärtner-Familien sind angesetzet worden:

Bey Friedrichsfelde, auf dem hohen Berge 1 einfaches Haus	}	2 Familien.
desgleichen auf der bergigten Schandschelle		
Unterhalb Lichtenberg auf der Berliner Strasse 1 doppeltes Haus		2 —
Am Wedding diesseits Pankow 4 doppelte Häuser		8 —
Auf der beym Wedding belegenen Habermannschen Sandschelle 5 doppelte und 1 einfaches Haus		11 —
Vor dem Dorfe Pankow nach dem Gesundbrunnen zu jenseits der Allee, 2 doppelte Häuser		4 —
Beym Gesundbrunnen jenseit Pankow, 1 doppeltes und 1 einfaches Haus		3 —
Summe		30 Familien.

Digitized by Google

Nr.	Die angewiesenen Summen sind verwandt worden	Etablis.	Familien	Urbar gemachter oder verbesserter Acker und Wiesen Morgen	QR.	vermehrt. Viehstand an Kühen Stück.
	Transport	—	—	2368	—	439
	zu Räumung des Elsgrabens unweit Spandau, Verbesserung der großen Lacke und der angränzenden Wiesen bey Ruhleben	—	—	69	—	—
	zu Beendigung der 1782 angefangenen Verbesserung der Hütung bey Gütergotz zu Ausfütterung des bisherigen Viehstandes.	—	—	—	—	—
	Summe im Teltow	—	—	2437	—	439
8	Im Zaucheschen Kreise					
	zu Urbarmachung der kleinen Brücher, des Springbruchs, des Haselbusches, des Beerwinkelbusches und der Prinzenlake bey Bergholz Amts Potsdam	—	—	350	—	27
	Summe im Zaucheschen Kreise	—	—	350	—	27
9	Im Bees- und Storkowschen Kreise					
	zu Verbesserung der Wiesen bey Buckow	—	—	150	—	30
	zu Urbarmachung eines bey Spreenhagen belegenen Luchs	—	—	250	—	20
	zu Urbarmachung des Schabi-Luchs und Hütung bey Hartmansdorf	—	—	250	—	20
	zu Urbarmachung eines Districts Hütung bey Friedersdorf	—	—	500	—	60
	zu Urbarmachung eines Hütungs-Districts der Schleben genannt bey Wolzig	—	—	300	—	18
	bey Selchow die Dorf-Hütung urbar zu machen	—	—	400	—	12
	Summe im Bees- und Storkowschen Kreise	—	—	1850	—	160
	In der Provinz überhaupt					
	zu Ansetzung 10 Eyerkärner in den verschiedenen Kreisen, welche aus den entfernten Gegenden der Kurmark Eyer und andere Victualien nach Berlin und Potsdam bringen sollen	—	10	—	—	—
	zu Beförderung des Kleebaues 2000 Rthlr.					
	zu Beförderung der Gemeinheits Aufhebungen 2000 Rthlr.					
	zu Anschaffung 780 Kühe, als $\frac{1}{3}$ der Kühe, welche nach dem Plane von $17\frac{8}{81}$ mehr gehalten werden können und welche des Königs Majestät den Unterthanen geschenket haben 11700 Rthl.					
	Summe in der Provinz überhaupt	—	10	—	—	—
	Von 1782 bis 1783.					
1	In der Altemark					
	zur Instandsetzung des Aland- und Biese-Strohms	—	—	15000	—	700
	zu Räumung des Jätze-Flusses und dessen Arme um die umliegende Gegend zu entwässern	—	—	—	—	—
	Latus	—	—	15000	—	700

Nr.	Die angewiesenen Summen sind verwandt worden	Etablis.	Familien	Urbar gemachter oder verbesserter Acker und Wiesen Morgen	QR.	vermehrt. Viehstand an Kühen Stück.
	Transport	—	—	15000	—	700
	zu Verbesserung der Wiesen und Lacken in den Tangermündeschen Amtsdörfern Buch und Bölsdorf	—	—	506	—	38
	zu Rahdung der mit Busch bewachsenen Wiesen unterm Amte Arendsee, und Verbesserung des dem Amte Arendsee zugefallenen Moors woraus das Vorwerk Friedrichsmilde entstanden	1	—	434	90	80
	Summe in der Altemark	1	—	15940	90	818
2	In der Prignitz					
	das alte Flies von dem Rudowschen See bis zur Nausdorfschen Mühle zu räumen.					
3	In der Uckermark					
	den auf der Feldmark Flemsdorf bey Zützen belegenen Wustrow-See in den Pinnowschen Ravent-See abzulassen	—	—	200	—	22
	zu Urbarmachung eines Bruchs bey Alt-Placht	—	—	217	—	20
	die Aecker, Wiesen und Hütung zu Kraatz durch Ablassung des Kraatzer-Sees zu verbessern und verschiedene Brücher daselbst urbar zu machen	—	—	189	—	30
	zu Ablassung des Haus-Sees bey Pinnow	—	—	142	—	12
	zu Ablassung des Haus-Sees zwischen Hohen- und Nieder-Landin	—	—	588	—	50
	Summe in der Uckermark	—	—	1336	—	134
4	Im Havellande					
	das Ländchen Rhinow nach erfolgter Separation durch Graben und Rahdungen zu verbessern, wodurch 23443 M. 120 □R. Hütung und Wiesen entwässert, 3197 M. 172 □R. urbar gemacht					
	fünf neue Meyereien angelegt					
	65 Familien angesetzet und					
	685 Kühe mehr gehalten werden können.					
	Hiezu sind fürs Jahr 17$\frac{83}{84}$ 25000 Rthlr. angewiesen *)	1	25	1150	—	300
	Die Wiesen und Hütungen an der Havel zwischen Ketzin und Brandenburg, welche der Ueberschwemmung ausgesetzet gewesen durch Abzugs-Graben zu verbessern, wodurch					
	Latus	1	25	1150	—	300

Nr.

*) Diese Melioration hat noch nicht ganz ausgeführet werden können, weil in Ansehung der Separation, welche vorhergehen muß, die Ausgleichung unter den Interessenten noch nicht zu Stande gekommen ist. Die angelegte Kolonie hat den Namen Werder erhalten.

Digitized by Google

Nr.	Die angewiesenen Summen sind verwandt worden	Einhlif.	Familien	Urbar gemachter oder verbesserter Acker und Wiesen Morgen	QR.	vermehrt. Viehstand an Kühen Stück.
	Transport	1	25	1150	—	300
	23909 Morg. Wiesen und Hütungen abgetrocknet und verbessert 19 Familien *) angesetzet und 952 Kühe mehr gehalten werden können.					
	Fürs Jahr $17\frac{83}{84}$ sind dazu ausgesetzet worden 20000 Rthlr.	—	19	12000	—	500
	zu Verbesserung tiefer Wiesen und unbrauchbarer Hütung bey Linum durch Ueberfahrung mit Sand und Dünger .	—	—	183	16	20
	200 Morgen Elsbruch in der Falkenhagenschen Forst zum Besten der Spandowschen Amtsunterthanen zu Gathow, Cladow und Seeburg urbar zu machen, zu besserer Ausfütterung des bisherigen Viehstandes	—	—	200	—	—
	zu Anfertigung eines Grabens, zu Verbesserung der Unterthanen Wiesen zu Berge.					
	Summe im Havellande	—	44	13533	16	820
5	**Im Glien- und Löwenbergschen Kreise**					
	zu einer Rahdung bey Pinnow und Bötzow . .	—	—	327	90	19
	Summe in Glien und Löwenberg	—	—	327	90	19
6	**Im Lebusschen Kreise**					
	zu Urbarmach. des großen Luchs u. d. Fennwiesen bey Falkenhagen	—	—	136	90	42
	zu Urbarmachung des Zeisig-Luchs um verschiedene Fürstenwald- und Biegensche Amts-Gemeinen mit Wiesen zu versorgen	—	—	287	—	—
	Summe in Lebusschen Kreise	—	—	423	90	42
7	**Im Ober-Barnim**					
	zu Aufräumung des Stöber-Grabens bey Reichenberg .	—	—	130	—	50
	zu Urbarmachung eines Districts Forstland bey Rüdersdorf und Rahdung einiger Wiesen (Vorwerk Schmalenberg genannt)	1	—	350	90	10
	zweyhundert Morgen Kleekoppeln halb bey Rüdersdorf, halb bey Klosterdorf anzulegen, zu besserer Ausfütterung des bisherigen Viehstandes	—	—	200	—	400 Haufen —
	bewachsene Wiesen und Graben bey Hirschfelde durch Rahdungen zu verbessern	—	—	24	—	10 — 100 Schaafe
	Summe im Ober-Barnim	1	—	704	90	70 — 400 Haufen — 100 Schaafe

*) Nämlich 2 Familien im Städtchen Ketzin, 2 im Dorf Wesram, 2 bey der Kolonie Gröden, 2 im Dorfe Groß-, 2 in Klein-Baenitz, 4 in Raskau, 3 zu Paaren an der Havel, 1 auf dem Brieselang, und statt der 19ten Familie ein Schulhaus zu Sprenhagen Amts Stansdorf.

Nr.	Die angewiesenen Summen sind verwandt worden	Etablis.	Familien	Urbar gemachter oder verbesserter Acker und Wiesen Morgen	QR.	vermehrt. Viehstand an Rinder Stück.
8	Im Nieder-Barnim					
	Beym Wedding die bewachsenen Wiesen durch Graben und Rahdungen zu verbessern *)	—	—	—	—	8
	Summe in Nieder-Barnim	—	—	—	—	8
9	Im Teltowschen Kreise					
	zur völligen Beendigung der Grabenarbeiten an der Nuthe und Nieplitz längst der Sächsischen Gränze von Treuenbrietzen bis Wusterhausen, um die niedrigen Gegenden an diesen Flüssen völlig zu entwässern	—	—	1710	—	620
	zu Aufräumung des Nottefliesses von Mellen an bis an die Spree und Fortsetzung der bey dem Jahre $17\frac{77}{78}$ gedachten Meliorationen daselbst. Auf den Plan fürs Jahr $17\frac{83}{84}$ gehören	—	—	236	90	59
	beym Dorfe Britz die niedrigen Wiesen und Brücher zu verbessern und Kleekoppeln anzulegen	—	—	87	—	15
	bey der Herrschaft Wusterhausen 1183 M. Acker 751 M. tiefe Wiesen und Brücher durch Graben und Rahdungen urbar zu machen und 8 Bauern und 59 Büdner bey den alten Dörfern zu etabliren auch 32 Morgen Kleekoppeln anzulegen. Dazu sind für $17\frac{83}{84}$ ausgesetzet 10,000 Rthlr. . .	—	8	1934	—	69
	Summe im Teltowschen Kreise	—	8	3967	90	763
	In der ganzen Provinz					
	zum bessern Betrieb des Seidenbaues bey den bereits vorhandenen Pflanzungen 35 neue Seidenhäuser und 22 Seidenstuben zu bauen, um darin 35 Familien zu etabliren, auch 11209 Maulbeerbäume zu pflanzen . . .	—	35	—	—	—
	diese Melioration kostet 26,098 Rthlr. 4 Gr. 10 Pf. und man hoffet dadurch jährlich 1062 Pfund Seide mehr zu gewinnen					
	zum Klee- und Luzernbau 3000 Rthlr. / zu Beförderung der Gemeinheits-Aufhebung . . 2000 Rthlr. } für die ganze Provinz					
	Summe in der ganzen Provinz	—	35	—		—

Nr.

*) Beym Amte Mühlenbeck ist der Anfang zu Anlegung eines Hopfengartens gemacht worden, dessen Ausführung aber erst ins folgende Jahr fällt, und deshalb dort aufgeführet worden ist.

Digitized by Google

Nr.	Die angewiesenen Summen sind verwandt worden	Etablis.	Familien	Urbar gemachter oder verbesserter Acker und Wiesen Morgen	QR.	vermehrt. an Kühen Stück.
	Von 1783 bis 1784.					
1	In der Altmark					
	die an der Biese und Milde liegende Niederungen, welche aus 40,163 Morgen 129 □R. Wiesen, Hütungen und Brücher bestehen zu entwässern und nutzbar zu machen	—	—	3730	—	932
	bey Neukirchen das Elbufer zu befestigen und die dortige Gegend für Ueberschwemmung zu sichern	—	—	—	—	—
	zu Räumung des Jetze-Flusses	—	—	—	—	—
	zu Anfahrung des Bauholzes zum Ueberfall bey der Präver Mühle.					
	Den Graben bey Bölsdorf mit 3 Brücken zu versehen.					
	im Radewaldschen Luche zwey neue Holländereyen anzulegen	—	—	149	—	36
	zu einer Viehtrift bey Arendsee.					
	die sogenannten Jävenitzschen Teiche Amts Neuendorf zu entwässern und zu Wiesen zu machen	—	—	60	—	10
	zu Entwässerung eines der Kolonie Hottendorf gehörigen Bruchs	—	—	84	90	12
	Summe in der Altmark	—	—	4023	90	990
2	In der Uckermark					
	in der Zehdenickschen Forst vom Euher-Luche an bis zum Crevelíner Bruche einen Graben zu machen, um die Brücher für Ueberschwemmung zu sichern	—	—	—	—	—
	zu Verbesserung der Wiesen und Hütung zu Annenwalde und Beutel	—	—	234	—	50
	zu Erweiterung des Dauer-Grabens um den Kleptowschen See herunter zu lassen und die anliegende Brücher urbar zu machen	—	—	—	—	94
	zu Urbarmachung des bey Angermünde belegenen Rollbergs-Bruchs	—	—	47	90	12
	zu Nachräumung des Nettelgrabens	—	—	—	—	—
	bey Chorinchen Amts Chorin das große Hütungs-Bruch, das faule und runde Luch, urbar zu machen	—	—	150	—	24
	zu Verbesserung eines Bruchs bey Hertzsprung Amts Chorin	—	—	72	56	13
	Summe in der Uckermark	—	—	269	146	193
3	Im Ruppinschen Kreise					
	die neue Jägelitz von dem Havelbergschen See an bis zur Kolonie Sophiendorf zu vertiefen, auch einige andere Graben und Bewallungsarbeiten zu machen, um die dortigen Kolonien für Ueberschwemmung zu sichern	—	—	—	—	—

Nr.	Die angewiesenen Summen sind verwandt worden	Etablis.	Familien	Urbar gemachter oder verbesserter Acker und Wiesen Morgen	QR	vermehrt. Viehstand an Rühen Stück.
	fünf Stauschleusen im Rhin anzufertigen	—	—	—	—	—
	zu Verbesserung der tiefen Wiesen zu Linow Amts Zechlin	—	—	—	—	15
	zu Entwässerung der Wiesen der Dörfer Kagar, Lume und Repente	—	—	—	—	7
	zu Urbarmachung eines Luchs bey Schweinreich zu Gartenland	—	—	14	—	—
	Summe im Ruppinschen Kreise	—	—	14	—	22
5	Im Havellande					
	zu Fortsetzung der nach dem Plane von $17\frac{82}{83}$ angefangenen Verbesserungen zwischen Brandenburg und Ketzin dazu sind im gedachten Jahre angewiesen 20000 rthlr. fürs Jahr $17\frac{84}{85}$ . . 25176 — 2 gr. 7 pf.					
	45176 rthlr. 2 gr. 7 pf.	—	—	11909	—	452
	zu Fortsetzung der Verbesserungen im Ländchen Rhinow dazu sind $17\frac{87}{88}$ angewiesen . 25000 rthlr. = = $17\frac{88}{89}$ . . 33784 — 3 gr. 9 pf.					
	*) 58784 rthlr. 3 gr. 9 pf.	—	40	25490	40	385
	zu Rahdung eines Bruchs in der Falkenhagenschen Forst für die Spandowschen Amtsgemeinen zu Gathow, Cladow und Seeburg	—	—	80	—	—
	zu Urbarmachung noch eines Theils des großen Bruchs bey Pritzerbe	—	—	334	—	50
	zu Rahdung und Verbesserung einiger Wiesen bey Ribbeck	—	—	791	20	40
	zu Rahdung bey Ketzür und Görtz zu Wiesen für die Unterthanen	—	—	163	—	300 Schaafe 30
	Summe im Havellande	—	40	38767	60	957 u. 300 Schaafe
6	Im Lebusschen Kreise					
	zu Urbarmachung verschiedener Elsbrücher zu Steinhöfel	—	—	83	45	30
	Summe im Lebusschen Kreise	—	—	83	45	30
7	Im Ober-Barnimschen					
	zu Vertiefung des über die Felder der Dörfer Rehfelde, Zinndorf und Lichtenow gehenden Fließes, zu Verhütung der Ueberschwemmung	—	—	—	—	—
	zu Anfertigung eines Grabens zwischen dem Hohenstein- und Rühlsdorfschen See, um die Weiden der angränzenden Dorfschaften für Ueberschwemmungen zu sichern					
	Summe im Oberbarnimschen Kreise	—	—	—	—	—

*) Man sehe die Note bey dem vorhergehenden Jahre.

Digitized by Google

Nr.	Die angewiesenen Summen sind verwandt worden	Etablis.	Familien	Urbar gemachter oder verbesserter Acker und Wiesen Morgen	QR.	vermehrt. Viehstand an Kühen Stück.
8	Im Niederbarnimschen Kreise					
	zu einem Versuch der Schlesischen Wirthschaft auf dem Amts-Vorwerke Sumt	—	—	—	—	—
	zu Anlegung eines Hopfengartens beym Amte Mühlenbeck von 8640 Stühlen und zum Etablissement eines Hopfengärtners	1	1	12	—	2
	zu Urbarmachung des nöthigen Gartenlandes für einige Arbeiter in der Uhr-Fabrik zu Friedrichsthal	—	—	10	—	10
	Summa im Niederbarnimschen Kreise	1	1	22		12
9	Im Teltowschen Kreise					
	zu den Verbesserungen bey der Herrschaft Wusterhausen, deren bey dem Plane fürs Jahr $17\frac{8}{9}\frac{7}{3}$ gedacht worden. Dazu sind $17\frac{8}{9}\frac{7}{3}$ angewiesen worden 10000 rthlr. = = $17\frac{8}{9}\frac{1}{4}$ . . 10909 — 23 gr. 10 pf.					
	20909 rthlr. 23 gr. 10 pf.	—	59	—	—	59
	zu Beendigung der Räumung des Nottefliesses von Mellen bis in die Spree, und Entwässerung der angränzenden Gegenden, deren nach den Plans von $17\frac{7}{8}$ und $17\frac{8}{9}\frac{7}{3}$ gedacht worden	—	—	—	—	—
	zu Entwässerung der Aecker der Unterthanen zu Saalow, welche bis dahin den Ueberschwemmungen ausgesetzt waren	—	—	—	—	—
	zu Räumung des Beeke-Fliesses von der Stolpischen Gränze bis Stegelitz, um die Weiden der angränzenden Dörfer und der Stadt Teltow zu verbessern	—	—	—	—	20
	zu Vertiefung der Grabens bey Zossen und Verbesserung der Wiesen der Unterthanen zu Zehrensdorf und Wühnsdorf	—	—	100	—	20
	zu Urbarmachung verschiedener Brücher zu Groß- und Klein-Beuthen	—	—	307	—	50
	von der Spree bis an die Tiefenseesche Gränze einen Vorfluths-Graben zu machen, und den Abzugs-Graben auf der Feldmark Ziethen zu räumen	—	—	—	—	—
	Summe im Teltowschen Kreise	—	59	407	—	149
10	Im Bees- und Storkowschen Kreise					
	verschiedene beym Amte Beeskow belegene Wiesen zu verbessern	—	—	—	—	30
	auf den Hinterfeldern der Vorwerker Stansdorf und Margarfpieske Kuhmelkereyen anzulegen, um die Aecker in Dünger zu setzen	—	—	—	—	40
	zu Bedeckung einiger Sandschellen bey Stansdorf mit Holz, zu Verhütung fernerer Versandungen					
	Summe im Bees- und Storkowschen	—	—	—	—	70

Nr.

Nr.	Die angewiesenen Summen sind verwandt worden	Etabliss.	Familien	Urbar gemachter oder verbesserter Acker und Wiesen Morgen	QR.	vermehrt. Viehstand an Kühen Stück.
	Im Cottbusschen					
	das Freyarchen-Fließ der Burgschen Mühle zu räumen und eine Freyarche zu machen.					
	In der Provinz überhaupt					
	noch zu Anzusetzung 3 Eyerkärner und völligen Einrichtung von 9 andern	—	3	—	—	1
	zum bessern Betrieb des Seidenbaues sieben neue Seidenhäuser und 16 Seidenstuben anzulegen, und 1684 Stück Maulbeerbäume zu pflanzen, wodurch man den Gewinnst der Seide jährlich um 477 Pfund zu vermehren hoffet. Zu dieser Melioration sind angewiesen worden 7390 Rthlr. 21 Gr. 5 Pf.					
	zu Aufhebung der Gemeinheiten 2695 Rthlr.					
	zu Beförderung des Klee- und Luzernbaus 3000 Rthlr.					
	Summe in der Provinz überhaupt	—	3	—	—	—
	Von 1784 bis 1785.					
1	**In der Altmark**					
	den Drömling welcher Kurmärk. Antheils 73610 M. 145 □R.					
	Braunschweigschen Antheis 26000 — — —					
	Lüneburgschen Antheils 10800 — — —					
	110410 M. 145 □R.					
	enthält durch anzufertigende Grabens und Vertiefung des Haupt-Ohre-Canals auch Herunterlegung der auf der Vorfluth liegenden Mühlen und Freyarchen, zu entwässern, wodurch Kurmärkischer Seits wenigstens 3000 Kühe mehr gehalten werden können	—	—	73610	145	3000
	diese Melioration ist noch nicht zu Stande, fürs Jahr 1784-85 sind dazu 100,157 Rthlr. 7. Gr. angewiesen worden.					
	Summe in der Altmark	—	—	73610	145	3000
2	**In der Prignitz**					
	zur völligen Beendigung der auf dem Plane von $17\frac{0}{83}$ gedachten Urbarmachung des Silgebruchs. Dazu sind $17\frac{4}{83}$ angewiesen worden 7308 Rthlr. 3 Gr. 11 Pf. . .	—	—	—	—	50
	zu Wiederherstellung der Wasserschäden an der Silge und Löcknitz	—	—	—	—	—
	Summe in der Prignitz	—	—	—	—	50

Digitized by Google

Nr.	Die angewiesenen Summen sind verwand worden	Etabliss.	Familien	Urbar gemachter oder verbesserter Acker und Wiesen Morgen	QR.	vermehrt. Viehstand an Stück.
3	In der Uckermark					
	zu Räumung des Grabens aus dem Züchowschen Schloßbruche über das Gramtzowsche Amtsdorf Fredersdorf, ein Zuschus für die Amtsdörfer	—	—	—	—	—
	Summe in der Uckermark	—	—	—	—	—
4	Im Havellande					
	zu Rahdung des großen Bruchs, des Teufelsbruchs, Birkenbruchs und der Bruchwiesen zu Uez . .	—	—	349	—	20
	Einen Abzugsgraben über Tickow bis zur Havel, zu Entwässerung der Lacken und Brücher des Vorwerks Bohnenland, zu machen	—	—	—	—	—
	zu Ausbesserung des Damms bey der Schönewaldeschen Brücke im Glienschen Luche	—	—	—	—	—
	zu Besäung eines Stück Ackers zwischen Potsdam und Spandow mit Lupini Bohnen und Bedeckung einiger Sandschellen daselbst	—	—	—	—	—
	Summe im Havelländischen Kreise	—	—	349	—	20
5	Im Glien und Löwenbergschen Kreise					
	auf der Feldmark Groß-Ziethen von Luchern, welche 755 M. 153 □R. enthalten, den bewachsenen Theil durch Grabens und Rahdungen urbar zu machen . . .	—	—	188	—	47
	zum Aufbau eines abgebrannten Gehöfts zu Germendorf .	—	—	—	—	—
	Summa im Glien und Löwenbergschen Kreise	—	—	188	—	—
6	Im Lebusschen Kreise					
	zu Vertiefung der Grabens in dem nach dem Plan von $17\frac{2}{3}$ urbar gemachten Zeisichluch . . .	—	—	—	—	—
	Summe im Lebusschen Kreise	—	—	—	—	—
7	Im Niederbarnimschen Kreise					
	zur fernern Einrichtung der Schlesischen Wirthschaft auf dem Amtsvorwerke Sumt					
	zu Erbaung noch eines Wirthschaftsgebäudes bey dem in der Drägnitz Amts Liebenwalde nach dem Aemter Meliorationsplan neuangelegten Meyerey . . .	—	—	—	—	—
	zu Räumung der Havel bey Oranienburg . .	—	—	—	—	—
	Summe im Niederbarnimschen Kreise	—	—	—	—	—

Digitized by Google

Nr.	Die angewiesenen Summen sind verwandt worden	Etablis.	Familien	Urbar gemachter oder verbesserter Acker und Wiesen Morgen	QR.	vermehrt. Viehstand an Kühen Stück.
8	**Im Oberbarnimschen Kreise**					
	zu Urbarmachung des rothen Luchs bey Amte Rüdersdorf, und Anlegung einer Meyerey, wodurch zugleich die Weide der Stadt Müncheberg und des Dorfs Werder verbessert worden . .	1	—	417	—	60
	Summe im Oberbarnimschen Kreise	1	—	417	—	60
9	**Im Ruppinschen Kreise**					
	zu Erbauung einer Kirche für 160 Kolonisten Familien unterm Amte Neustadt an der Doße, zu Sieversdorf . .	—	—	—	—	—
	Summe im Ruppinschen Kreise	—	—	—	—	—
10	**Im Teltowschen Kreise**					
	zu Urbarmachung der morastigen Brücher bey Lankwitz Amts Mühlenhof und Entwässerung der der Ueberschwemmung ausgesetzten Oerter	—	—	—	—	15
	bey Ruhnsdorf Amts Zossen die Aecker und Hütung der Unterthanen zu entwässern	—	—	—	—	6
	bey Teltz Amts Zossen die Brücher zu verbessern . .	—	—	—	—	2
	zu Verbesserung der Wiesen und Weiden bey Schöneiche .	—	—	—	—	2
	bey Mariendorf den großen und kleinen See abzulassen .	—	—	100	—	25
	Summe im Teltowschen Kreise	—	—	100	—	50
11	**Im Zauch- und Luckenwaldeschen Kreise**					
	im Hauptgraben von der Pläne nach der Temnitz beym Gute Goltzow eine Stauschleuse zu machen, um die daselbst abgetrocknete Wiesen gehörig bewässern zu können . .	—	—	—	—	—
	zum Kirchenbau für die Kolonie zu Salzbrunn und Clausdorf	—	—	—	—	—
	Summe im Zauche und Luckenwaldeschen Kreise	—	—	—	—	—
12	**Im Bees- und Storkowschen Kreise**					
	zu einigen Wasserbauten um die Ueberschwemmungen der Spree zu verhüten	—	—	—	—	—
	zu einem Wirthschaftsgebäude beym Vorwerke Vorheide Amts Beeskow, woselbst nach dem Aemter Meliorations-Plan der Schafstand verstärket worden					
	Summe im Bees- und Storkowschen Kreise	—	—	—	—	—
	Im Cottbusschen					
	zu Wasserbauten bey Dobbrikow oberhalb Cottbus zu Verhütung der Durchbrüche und Ueberschwemmungen der Spree	—	—	—	—	—
	Summe im Cottbusschen	—	—	—	—	—

Nr.

Nr.	Die angewiesenen Summen sind verwandt worden	Etabliſſ.	Familien	Urbar gemachter oder verbeſſerter Acker und Wiesen Morgen	QR.	vermehrt. Viehſtand an Stücken Stück
	Die Provinz überhaupt					
	zu einer Probeverbeſſerug ſandigen Ackers mit Teichſchlamm in verſchiedenen Gegenden der Provinz	—	—	5	—	—
	zu einer Probeverbeſſerung der Rindviehzucht auf den Aemtern Eldenburg und Goldbeck 4 oſtfrieſiſche Bullen und 10 dergleichen Kühe anzuſchaffen	—	—	—	—	14
	Zu Fortſetzung des Eyerkärner-Etabliſſements	—	—	—	—	—
	zu Beförderung der Gemeinheits Aufhebungen 2000 Rthlr.					
	zu Beförderung des Kleebaus 2000 —					
	zu Erhöhung der Spinn-Prämien 800 —					
	zu Verbeſſerung des Seidenbaus ſind zwey Seidenhäuſer erbauet 15 Seidenſtuben angelegt und 575 Maulbeerbäume gepflanzet worden, wodurch man 219 Pfund Seide mehr zu gewinnen hofft. Die Koſten betragen 4266 Rthlr. 7 Gr. 2 Pf.					
	Summe in der Provinz überhaupt	—	—	5	—	10
	Von 1785 bis 1786.					
1	**In der Altemark**					
	zu Fortſetzung der Grabenarbeiten im Drömling, als: zu Verbreitung des Ohra-Canals, Anfertigung der Flügel-Grabens der Schleuſen und Brücken	—	—	6086	—	1500
	zu Ablaſſung des Faulen-Sees bey Geſtin um die Weide-Reviere der Dörfer Geſtin und Gentzien brauchbar auch zum Theil zu Wieſen zu machen	—	—	500	—	30
	zu Inſtandſetzung der Buhnenwerke bey Arneburg und unterhalb Neu-Werben bey Neu-Goldbeck	—	—	—	—	—
	Summe in der Altemark	—	—	6586	—	1530
2	**In der Priegnitz**					
	zu Urbarmachung eines Bruches bey Steſow Amts Eldenburg	—	—	45	—	10
	zu Vertiefung der Jägelitz und Vorfluth, zu Verhütung der Ueberſchwemmung einiger Neuſtädtſchen Koloniſten-Dörfer	—	—	—	—	—
	Summe in der Priegnitz	—	—	45	—	10
3	**In der Uckermark**					
	zu Vertiefung des großen Waſſergrabens, welcher über die Felder der Dörfer Groß- und Klein-Ziethen Amts Chorin gehet, um das dieſen beiden Gemeinden gehörige Bruch nutzbar zu machen	—	—	300	—	91
	zu einer Staquarche im Nettelgraben	—	—	—	—	—
	Latus	—	—	300	—	91

Nr.	Die angewiesenen Summen sind verwandt worden	Etablis.	Familien	Urbar gemachter oder verbesserter Acker und Wiesen Morgen	QR.	vermehrt. Viehstand an Kühen Stück.
	Transport	—	—	300	—	91
	zu Instandsetzung des Hauptgrabens von Serwest nach Paarstein	—	—	—	—	—
	zum Bau einer Stauarche im Rosinsee um die Ländereyen der Gemeine zu Brodewin von der Ueberschwemmung zu befreyen	—	—	—	—	—
	zu Urbarmachung 10½ Morgen Wiesen bey Liepe Amts Chorin	—	—	10	90	4
	Summe in der Uckermark	—	—	310	90	95
4	Im Ruppinschen Kreise					
	zu Verbesserung 11 M. 24 □Ruthen Koppeln und Wiesen beym Vorwerk Ruppin	—	—	11	24	4
	zu Urbarmachuug der bey der Stadt Lindow belegenen Brücher um dieser Stadt und dem Dorfe Struwensee das mangelnde Viehfutter zu verschaffen	—	—	135	—	40
	zu Grabestechung und Aufräumung der Temnitz von Wildberge bis zur Schnauenschen Mühle und Anfertigung eines Grabens durch das Gallenluch und Klingebeil, auch zu Herunterlegung der Wildbergschen Mühle	—	—	—	—	—
	zu Verbesserung der Brücher und schlechten Wiesen bey Meerkatzenheide	—	—	144	90	50
	an Zuschuß zum Bau der Kirche zu Sieversdorf, so auf dem vorjährigen Plan stehet	—	—	—	—	—
	Summe im Ruppinschen Kreise	—	—	290	114	94
5	Im Havelländischen Kreise					
	zu Verbesserung der den Nauenschen Bürgern gehörigen Bergholzschen Koppeln	—	—	80	—	20
	zu Verbesserung der niedrigen Vorwerks- und Unterthanen-Wiesen zu Pervenitz Amts Bötzow	—	—	40	—	10
	zur Reparatur der Brandschen Schleuse in Brieselang	—	—	—	—	—
	zur Reparatur einiger Brücken und Kockers beym Amte Königshorst	—	—	—	—	—
	zu Rahdung und Urbarmachung der Elslaken bey Döberitz	—	—	502	90	30
	bey Brandenburg die Pohle 64 Ruthen lang zu räumen	—	—	—	—	—
	zu Wiederherstellung eines Kockers zu Grabow	—	—	—	—	—
	zu Anfertigung eines Abzugsgrabens im Springfelde bey Eichow Amts Potsdam wodurch 1½ Winspel Aussaat erhalten wird	—	—	36	—	9
	zu Räumung 174 Ruthen Grabens bey Ruhleben Amts Spandow und Erhöhung des Dammes	—	—	—	—	—
	Summe im Havelländschen Kreise	—	—	658	90	69

Digitized by Google

Nr.	Die angewiesenen Summen sind verwandt worden	Etablis.	Familien	Urbar gemachter oder verbesserter Acker und Wiesen Morgen	Q. R.	vermehrt. Viehstand an Kühen Stück.
6	**Im Lebusschen Kreise**					
	zu Anfertigung eines Nothdammes beym Amte Friedrichsaue um die Amts- und Vorwerks-Gebäude bey Durchbrüchen und Ueberschwemmungen der Oder sicher zu stellen	—	—	—	—	—
	zu Vertiefung und Verbreitung des Haupt- Gränz- Richt- und Bullen-Grabens beym Amte Friedrichsaue	—	—	—	—	—
	zu Anfertigung der nöthigen Abzugsgrabens um die sogenannten Morgenländer des Amts Fürstenwalde für Ueberschwemmung zu sichern, wodurch 1 Winspel Aussaat für Wasserschaden gesichert worden	—	—	30	—	8
	Summa im Lebusschen Kreise	—	—	30	—	8
7	**Im Oberbarnimschen Kreise**					
	zum Bau eines Pourrißoirs bey der Spechthauseschen Papier-Manufactur und zum Transport des Holzes und der Materialien Behufs der 60 Hämmer daselbst	—	—	—	—	—
	zu Urbarmachung des Rothenluches zum Antheil der Stadt Müncheberg und Rüdersdorfer Unterthanen	—	—	330	—	50
	Summe im Oberbarnimschen Kreise	—	—	330	—	50
8	**Im Niederbarnimschen Kreise**					
	zu Urbarmachung des sogenannten Sageluchs, welches denen Gemeinden zu Rosenthal, Lübars und Dahldorf gehöret	—	—	63	—	14
	zu Urbarmachung der verwachsenen Wiesen beym Vorwerke Blankenfelde Amts Schönhausen	—	—	82	—	30
	Summa im Niederbarnimschen Kreise	—	—	145	—	44
9	**Im Teltowschen Kreise**					
	zu Ableitung des Wassers von der Mahlowschen Feldmark um solche vor Ueberschwemmung zu sichern	—	—	—	—	—
	zu Entwässerung der morastigen Brücher bey Lankwitz	—	—	—	—	—
	der Amts Antheil zu Aufräumung eines Grabens beym Dorfe Tepchin Amts Zossen, wodurch 12 Scheffel Aussaat von der Ueberschwemmung befreyet auch 200 Morgen Forstland entwässert worden	—	—	212	—	—
	zu Entwässerung der Aecker, Wiesen und Hütungen der Dörfer Fern- und Nächst-Wühnsdorf Amts Zossen	—	—	96	—	24
	zu Verbesserung der Karpenteiche im Amte Zossen	—	—	—	—	—
	Latus	—	—	308	—	24

Nr.	Die angewiesenen Summen sind verwandt worden	Etablis.	Familien	Urbar gemachter oder verbesserter Acker und Wiesen Morgen	QR.	Vermehrt. Viehstand an Kühen Stück.
	Transport	—	—	308	—	24
	zu Anfertigung der Grabens, Dämme und Brücken vor dem Hallischen Thor in Berlin, um daselbst das Cöpenicker Feld und einen Theil der Stadt vor Ueberschwemmung zu sichern	—	—	—	—	—
	Summe im Teltowschen Kreise	—	—	308	—	24
10	Im Bees- und Storkowschen Kreise					
	zum Bau der Amts-Mühlen bey Beeskow . .	—	—	—	—	—
	Summe	—	—	—	—	—
11	Im Cottbusschen Kreise					
	zu Ausfüllung der Sümpfe in den Berkenbrückschen Karpenteichen bey Cottbus	—	—	—	—	—
	zu Instandsetzung der Karpenteiche bey Lacoma und Maust Amts Cottbus	—	—	—	—	—
	Summe	—	—	—	—	—
	Im der Provinz überhaupt					
	zu Beförderung der Gemeinheits Aufhebungen 2000 Rthlr.					
	des Kleebaus . . . 2000 —					
	Erhöhung der Spinnprämien . . . . 800 —					
	zu Verbesserung des Seidenbaues ist ein Seidenhaus erbauet und 12 Seidenstuben angelegt, wodurch man 123 Pfund Seide jährlich mehr zu gewinnen hoffet.					
	Die Kosten betragen 2754 Rthlr. 17 Gr.					
	Summe in der Provinz überhaupt	—	—	—	—	—

Recapi-

Recapitulation der nach den jährlichen Etablissements-Plans von 1776 bis 1786 in der Kurmark gemachten Verbesserungen, angesetzten Familien und des dadurch vermehrten Viehstandes.

№	Namen der Provinz	1776 1777			1777 1778			1780-1781			1781 1782			1782 1783			1783-1784			1784 1785			1785 1786			Summe			Wobey sich von 1776 bis 1786 befinden		
		Neuer gemachte oder verbesserte Acker und Wiesen		Neue Gebäude	Neuer gemachte oder verbesserte Acker und Wiesen		Neue Gebäude	Neuer gemachte oder verbesserte Acker und Wiesen		Neue Gebäude	Neuer gemachte oder verbesserte Acker und Wiesen		Neue Gebäude	Neuer gemachte oder verbesserte Acker und Wiesen		Neue Gebäude	Neuer gemachte oder verbesserte Acker und Wiesen		Neue Gebäude	Neuer gemachte oder verbesserte Acker und Wiesen		Neue Gebäude	Neuer gemachte oder verbesserte Acker und Wiesen		Neue Gebäude	Neuer gemachte oder verbesserte Acker und Wiesen		Neue Gebäude	Einheimische Familien		Ausländische Familien
		Morgen	QR.	Gebäude	Morgen	QR.	Gebäude	Morgen	QR.	Gebäude	Morgen	QR.	Gebäude	Morgen	QR.	Gebäude	Morgen	QR.	Gebäude	Morgen	QR.	Gebäude	Morgen	QR.	Gebäude	Morgen	QR.	Gebäude	Jahre		
1	Altemark	—	—	—	—	—	—	—	—	—	—	—	—	15940	90	818	4023	90	990	7361	145	3000	6586	—	1530	100160	145	6338	1781	1	—
2	Prignitz	—	—	—	—	—	—	1093	—	273	10469	126	821	—	—	—	—	—	—	—	—	50	45	—	10	11606	126	1154	1787	—	12
																												1788	1	23
3	Uckermark	—	—	—	—	—	—	1460	—	308	61	60	10	1336	—	134	269	146	193	—	—	—	310	90	95	3437	116	740	—	—	—
4	Ober-Barnim	—	—	—	—	—	—	282	—	50	745	90	78	704	90	70	—	—	—	417	—	60	330	—	50	2479	—	308	1783	1	—
																400 Gulden											400 Gulden	1789	1	—
																100 Gulden											100 Gulden			
5	Nieder-Barnim	—	—	—	—	—	—	230	—	48	416	—	80	—	—	½	22	—	12	—	—	—	165	—	44	813	—	192	1784	—	30
																												1785	1	1
6	Lebus	347	138	—	—	—	—	460	—	92	—	—	—	423	90	42	83	45	30	—	—	—	30	—	8	1344	90	172	—	—	—
7	Beeß- und Storkow	—	—	—	—	—	—	—	—	—	1850	—	160	—	—	—	—	—	70	—	—	—	—	—	—	1850	—	230	—	—	—
8	Teltow	990	—	—	11333	120	2433	5144	—	821	2437	—	439	3967	90	763	402	—	149	100	—	30	308	—	24	24687	30	4579	1785	—	8
																												1786	—	59
9	Zauche	—	—	—	—	—	—	—	—	—	350	—	27	—	—	—	—	—	—	—	—	—	—	—	—	350	—	27	—	—	—
10	Luckenwalde	—	—	—	—	—	—	233	—	30	—	—	—	—	—	—	—	—	—	—	—	—	—	—	—	233	—	30	—	—	—
11	Havelland	—	—	—	456	58	40	1344	90	237	23	—	5	13533	16	820	38767	60	937	349	—	20	655	90	69	55131	134	2148	1788	2	4
																			3 Gulden								300 Gulden	1789	1	44
																												1790	—	40
12	Ruppin	—	—	—	144	60	13	207	—	43	—	—	—	—	—	—	14	—	22	—	—	—	290	114	94	655	174	172	—	—	—
13	Glien und Löwenberg	—	—	—	—	—	—	—	—	—	—	—	—	327	90	19	—	—	—	188	—	47	—	—	—	515	90	66	—	—	—
	Die Provinz überhaupt	—	—	—	—	—	—	—	—	—	—	—	—	—	—	—	—	—	—	5	—	10	—	—	—	5	—	10	1791	—	10
																												1792	—	35
																												1793	—	3
	Summe	1337	135	—	11934	58	2486	10453	90	1902	16351	96	1620	36232	106	2674	43586	161	2423	74669	145	3237	8703	114	1924	203270	5	16260	—	6	269
																400 Gulden			300 Gulden								400 Gulden			
																100 Gulden														

General-

Digitized by Google

General-Nachweisung der von Friedrich den Großen in der Kurmark von 1740 bis 1786 verwandten Summen.

Jahre	Wozu die Gelder angewiesen.	rthlr.	gr.	pf.
1740-1741	Zum Wollmagazin zu Berlin	5000	—	—
— —	Für 4 Tuchmacher zu Gardelegen wegen ihrer im Brande verlohrnen Tücher	400	—	—
— —	An Remission für sämtliche Kurmärk. Kreise wegen erlittener Unglücksfälle	30540	12	—
1740-1742	Zu Anfertigung neuer Oderdämme bey Zellin	3434	—	6
1741-1742	Zu Einrichtung einer Tabacksfabrik in Potsdam	600	—	—
1740-1744	Den Abgebrannten der Stadt Templin an Holzgelder 13908. 18.			
1752	" " an Bau-Hülfs-Geldern 9784. 14. 4.	23693	8	4
1741-1745	Zu Anfertigung eines Flößer-Grabens aus den Wentow-See nach der Havel, ingleichen zum neuen Boltzow Canal	32320	20	6
1745-1746	An Remission für die vom Hagel beschädigten Dörfer: der			
— —	Altemark, Akermark, Ruppin und Havelland	40000	—	—
1747	Zu Anlegung neuer Dörfer auf Domainen-Grundstücken	152105	3	6
1747-1756	Zu Urbarmachung des Oderbruchs	521585	8	2
1747-1748	An Bau-Freiheits-Geldern für die Städte	10000	—	—
1748-1749	An Bau-Hülfs-Geldern an 10 Bürger zu Nauen	245	16	—
1748-1753	35 abgebrandte Bürger zu Lindow	10480	—	—
1749	zum Etablissement der Rühler Messerschmiede zu Neustadt Eberswalde	13316	—	—
1749	Zum Finow-Canal und Bau der Schleusen	169000	—	—
1749-1750	An Bau-Freiheits-Gelder für die Kurmärk. Städte	13000	—	—
1750-1751	Desgleichen	10000	—	—
1750	Zu den von den Kriegesrath Pfeiffer angelegten Etablissements. Das Bauholz so zu diesen Etablissements frey angewiesen worden beträget mit Einschluß des Stamm- und Pflanz-Geldes am Werthe 130749 rthlr.	62329	14	—
1750	Zu Anlegung des Dorfs Neu-Schöneberg	7000	—	—
1751-1752	Zu Anlegung des Fleckens Nava-Wies bey Potsdam	80000	—	—
— —	Zu Ansetzung 80 Colonisten Familien in verschiedenen Dörfern	5335	3	3
— —	" " 100 dergleichen Familien	6024	6	—
— —	Zu Neu-Voigtland bey Berlin	9000	—	—
1751-1756	Zu Anlegung einer Maulbeerbaum-Plantage zu Oranienburg 2776. 13. 9.			
— —	zum Graben um diese Plantage 515.	3291	13	9
	Latus	1008701	10	—

1752

Jahre	Wozu die Gelder angewiesen.	rthlr.	gr	pf.
	Transport	1008701	10	—
1751=1756	Zum Woll=Magazin zu Brandenburg	2000	—	—
1752=1753	Zum Woll=Magazin zu Berlin	2787	—	—
— —	= = = Bernau	1000	—	—
— —	= = = Trebbin	500	—	—
— —	Für 5 Schaafböcke aus Spanien	145	—	—
— —	An Bau=Freiheits=Geldern für die Städte	16000	—	—
1752=1756	An Bau=Gelder für die Abgebrannten zu Buchholz	18000	—	—
1752=1753	Dem Niederbarnimschen Kreise an Remissions wegen Viehsterbens	3975	12	—
1752=1756	An Bau=Geldern für die Stadt Bernau	10200	—	—
1752=1753	An Bau=Prolent=Geldern für die Abgebrannten zu Reinsberg	3000	—	—
1753=1754	Für die Lebesischen Unterthanen wegen erlittenen Sprengsel=Schadens im Erlaß der 1 jährlichen Contribution mit	7410	19	—
	Für die Abgebrannten zu Zehdenick	900	—	—
	= = = zu Fehrbellin	666	—	—
	Für einen abgebrannten Lohgerber zu Rathenow	425	—	—
	An Bau=Hülfs=Gelder der Stadt Rathenow	1900	—	—
	= = = = für 3 Bürger zu Frankfurt	918	—	—
	= = = = für die Städte	5000	—	—
1753=1755	Zur Berichtigung der Lebussischen Kreiskasse	6403	—	6
1753=1754	Zum Bau einer neuer Mühle am neuen Graben	1200	—	—
1753=1755	Zur Reparatur der Schleuse zu Neuhaus und Herstellung der Durchbrüche in neuen Graben	4193	6	—
— —	Denen Amts=Unterthanen des Ober= und Nieder=Barnimschen, Lebus= und Bees= und Storkowschen Kreises, wegen Sprengsel=Fraß	10000	—	—
1754=1755	Denen Pächtern und Unterthanen des Ruppinschen Kreises, und der Uckermark wegen Hagelschadens	7973	20	8
— —	Für die von Adel des Lebus= und Bees= und Storkowschen Kreises wegen Sprengsel=Fraß	14000	—	—
— —	Desgleichen den Amts=Unterthanen	138	—	—
— —	Dem Ober=Barnimschen Kreis an Remissions=Geldern	1557	22	—
— —	Der Ober=Barnimschen Kreis=Kasse die derselben durch gewaltsamen Einbruch entwandte	2106	10	—
— —	Für die Abgebrannten zu Liebenwalde zu Samt und Brodtkorn	3243	—	—
— —	Für 3 Bernauschen Colonisten	362	5	—
— —	An Bau=Freiheits=Geldern	4532	13	4
1755=1756	Zum Bau eines Hauses in Ruppin	200	—	—
	Latus	1339438	22	6

1756

Jahre	Wozu die Gelder angewiesen.	rthlr.	gr.	pf.
	Transport	1339438	22	6
1756=1757	Zu Saatkorn für die Abgebranten zu Biesenthal	669	—	—
1758=1759	Zum Bau der Rottenschleuse im neuen Graben	2000	—	—
1759=1760	Den durch die Feinde 1759 abgebrannten Unterthanen zu Lebus	4000	—	—
— —	Zur Reparatur des Finow=Kanals	3000	—	—
1759=1762	Zu Wiederherstellung des vom Feinde ruinirten Friedrich Wilhelms Grabens	96000	—	—
1759=1760	Zum massiven Bau der Hegermühlschen Schleuse im Finowkanal	10000	—	—
1759=1763	Zum Bau der abgebrannten Mühlen in Berlin	61327	5	—
	Auch haben die Kaufleute für die Concession ihre Ladens zu überbauen bezahlt 8004. 12.			
	Das Lagerhaus an Beyhülfe gegeben 371. 6. welches Geld mit verbauet worden.			
1759=1760	Den durch feindliche Invasion beschädigten Unterthanen	31620	20	11
1760=1761	Verschiedenen Städten zu einigen Ersatz des durch die feindliche Invasion erlittenen Schadens	21491	1	—
— —	Zu Herstellung der vom Feinde ruinirten Münz=Gebäude, Mondirungs=Kammer, Potsdamschen Gewehr=Fabrike, Pulver=Mühle, auch Gieß= und Zeug=Haus	16446	—	—
— —	Zu Unterstützung der durch den Krieg ruinirten Kurmärkschen Unterthanen	300000	—	—
— —	An Krieges=Kosten	12628	10	9
1761=1762	Zum Wiederaufbau der vom Feinde im October 1760 außerhalb Berlin beschädigten Königl. Gebäude und Werke	52906	—	—
1761=1765	Zu Anfertigung des neuen Flößerkanals vom großen Glasow nach den Trammer=See in der Schönebeckschen Forst Amts Liebenwalde	18647	7	1
1762=1363	Zu Herstellung der ruinirten Unterthanen=Gehäfte im Lebusschen Kreise	18372	—	—
— —	Zum Retablissement der im Kriege abgebrannten und ruinirten 8 Spinner=Dörfer	3628	—	—
1763=1764	An Douceur=Geldern für neugebaute Schifsgefäße	14018	16	—
— —	Zu Aufrechthaltung der Kammer=Baukasse	13940	—	—
— —	Zu Wiederherstellung des ruinirten Spree=Wehrs bey Cottbus	18231	2	—
	An Resten der Beamten und Amts=Unterthanen, welche sie während des Krieges von 1756 bis 1763 an Pacht und an Amts=Abgaben zu bezahlen schuldig geblieben	408450	17	4
— —	Desgleichen vom Chatul=Amte Biegen	7141	18	7
1764=1765	Zu Anlegung 7 neuer Spinner=Dörfer unterm Amte Wollup	40000	—	—
	Latus	2493957	1	2

Digitized by Google

Jahre	Wozu die Gelder angewiesen.	rthlr.	gr.	pf.
	Transport	2493957	1	2
1764-1765	Zum Retablissement 31 Bauerhöfe	4000	—	—
— —	Zum Etablissement der Steinbrecher bey Rüdersdorff	6195	10	—
— —	Zum Wiederaufbau des abgebrannten Dorfs Schöneberg	2000	—	—
1764-1777	Zu Anlegung der Stadt Zinna	49000	—	—
1765-1766	Zum Retablissement derjenigen Unterthanen, welche ihre Gebäude nicht selbst retabliren können	5000	—	—
— —	Zu den Etablissements in den Städten der Uckermark	11550	—	—
— —	An Schifsdouceur-Geldern	5254	4	10
1765-1768	Für die Abgebrannten die Stadt Osterburg	51666	16	—
1765-1767	Zu den Büdner Etablissements bey Fürstenwalde, Lebus und Biegen	38366	—	—
1766-1767	Zu Ansetzung 250 Büdnerfamilien bey verschiedenen Aemtern	33740	—	—
— —	Zum Etablissement der Weberfamilien bey Wrietzen	16000	—	—
— —	Für fremde Colonisten	2231	22	2
1766-1767	Für die Abgebrannten der Stadt Wusterhausen an der Doße	10559	18	—
— —	An Schifsdouceur-Geldern	4000	—	—
— —	Zur Räumung des Haupt-Grabens im Oberbruch	6000	—	—
— —	Zum Bau der Liepschen Schleuse	40000	—	—
— —	An Hülfs-Bau-Freiheits-Geldern und Remissions für die Colonisten	7983	4	2
1767-1768	Für die Abgebrannten der Stadt Nauen	22078	21	—
— —	Zu Anfertigung zweyer Streckteiche bey Zossen	1123	21	3
— —	Zum Wiederaufbau eines abgebrannten Hauses zu Frankfurt an der Oder	1000	—	—
— —	Zum Retablissement einiger dürftigen Amts Unterthanen des Lebusischen Kreises	6626	10	—
— —	Für die abgebrannten Unterthanen zu Dyssen Amts Cottbus	5364	21	8
1768-1769	Zu Einrichtung der englischen Wirthschaft auf dem Amte Mühlenbeck	4532	—	—
— —	Zu Stopfung des Wolfsloches	11000	—	—
— —	Zu Bezahlung der Potsdamschen Contribution	2000	—	—
1768-1770	Der Aemter Baukasse zu außerordentlichen Ausgaben	69224	13	7
1769-1776	Für die Abgebrannten der Stadt Arneburg	26664	14	10
— —	Zum Bau in Salzwedell	3750	16	1
— —	Zum Ausbau der Kirchen, Beth- und Prediger-Häuser auch Vollendung der Graben und Dammarbeiten	30000	—	—
1769-1771	Zu Wiederherstellung der Schäden und Behufs der Remissionen im Oberbruch	129000	—	—
	Latus	3099870	21	9

Jahre	Wozu die Gelder angewiesen.		rthlr.	gr.	pf.
	Transport		3099870	2	9
1770-1771	Für 40 Kleinbürger zu Zinna		2000	—	—
— —	Zum Etablissement der 18 Gärtnerfamilien bey Berlin		7861	3	9
1770-1773	Zum E- und Retablissement der Städte	140000.			
	aus den Baufreiheits-Geldern	54000.			
			194000	—	—
1771-1774	Für die Abgebrannten der Stadt Biesenthal		3103	15	9
1771-1774	Zu Einführung der englischen Wirthschaft auf den Aemtern Badingen, Burgstall, Mühlenhoff, Friedrichsthal und Oranienburg		25512	8	8
1771-1772	Zu Wiederherstellung der Cumlosenschen Deiche in der Altmark		6560	2	—
— —	An Gnadengeschenken für verschiedene von Ueberschwemmung betroffene Mediat-Unterthanen der Altmark und Prignitz		27213	15	10
— —	An Remission dem Amte Tangermünde und Eldenburg		4512	5	—
1771-1772	Zu Wiederherstellung der Durchbrüche und Beschädigungen in der Altmark und Prignitz		30015	10	—
1771	Zu Verbesserung der Landwirthschaft		100000	—	—
	die Zinsen werden zu Salarirung der Schulmstr. verwandt.				
— —	Den verunglückten Altmärk- und Prignitzschen Unterthanen zu Besäung ihrer Felder		2786	8	2
— —	Zur Reparatur der Thiergarten Mühle bey Berlin und Bezahlung der Schulden des Müllers		4867	—	—
— —	An Saatgetreyde-Gelder für verunglückte Unterthanen der Aemter Trebbin, Zinna und Zossen		1500	—	—
— —	Zu Verstärkung der Wachsbleiche des Waisenhauses zu Frankfurt		400	—	—
— —	An Saatgetreyde-Gelder für verunglückte Kurmärk. Amts-Unterthanen		11599	8	—
— —	Desgleichen zur Sommersaat		21972	—	—
1772-1773	Zu Herstellung der Wasserschäden an der Elbe		21085	—	—
— —	Zu Fortsetzung der Oderbruchs-Arbeiten		5999	23	5
1773-1778	Zu den Etablissements am Rhin, der Doße und Jägelitz		195000	—	—
1774-1775	Zum Aufbau der abgebrannten Stadt Pritzerbe		10000	—	—
1775-1776	Zu Wiederherstellung des beym Durchbruch des Elbdammes in der Altmark und Prignitz geschehenen Schadens		15469	12	—
1775-1776	Zu Ansetzung neuer Familien		80000	—	—
1776-1777	Für die Stadt Wusterhausen, Schwedische Brandschatzgelder		3333	8	—
— —	Zu Abtrocknung der Lücher und Brücher auch Ansetzung neuer Familien		200000	—	—
		Latus	4074661	3	4

Digitized by Google

Jahre	Wozu die Gelder angewiesen.	rthlr.	gr.	pf.
	Transport	4074661	3	4
1776	Zu Urbarmachung des Golmer Bruches	11762	—	—
1776-1778	Zu den Verbesserungen bey Fahrland und Marquard	39795	—	—
— —	Zu den Verbesserungen bey Werder und Brandenburg	97180	—	—
— —	Bey Zehlendorf 6 Familen zu etabliren	8250	—	—
— —	Zu Aufhebung der Gemeinheiten und Beförderung des Kleebaus für die Unterthanen	8000	—	—
— —	Zu 500 Kühe für verschiedene neuangesetzte Colonisten	7500	—	—
1777-1778	Zu 300 Kühe für die Unterthanen bey Fahrland und Marquard	4500	—	—
— —	Zu Abtrocknung der Lücher und Brücher auch Ansetzung neuer Familien	200000	—	—
1777-1778	Zu den Verbesserungen der Domainen-Aemter	100000	—	—
1780-1781	Zu Abtrocknung der Lücher und Brücher auch Ansetzung neuer Familien (mit Einschluß 77094 Rthlr. 21 Gr. 11 Pf. zu Aemter Mellorations)	200000	—	—
— —	Zu Herstellung der Wasserschäden an der Elbe, Oder und Spree	79000	—	—
— —	Für 4 Damastweber zu Fürstenwalde	900	—	—
1780-1785	Zur Aemter-Baukasse	125000	—	—
1781-1782	Für die Stadt Lindow zu Bezahlung ihrer noch schuldigen Contribution	3000	—	—
— —	Zu Abtrocknung der Lücher und Brücher auch Ansetzung neuer Familien	116000	—	—
— —	Zur nöthigen Saat für verunglückte Unterthanen des Bees- und Storkowschen Kreises	9825	—	—
1781-1784	Zu Bebauung einiger wüsten Stellen und Ausbau verschiedener Bürgerhäuser in der Stadt Treuenbrietzen	17654	8	2
1782-1783	Zu Abtrocknung der Lücher und Brücher auch Ansetzung neuer Familien	200000	—	—
— —	an Schwedischen Contributionsgeldern für die Stadt Ruppin 2107. dergleichen für die Stadt Reinsberg 2138.	4245	—	—
— —	Zu Herstellung einiger Elbdeiche	3395	—	—
1783-1784	Zu Abtrocknung der Lücher und Brücher auch Ansetzung neuer Familien	200000	—	—
— —	An Contributionsresten einiger Altmärk. Amts-Unterthanen	1616	4	9
1784-1785	Zu Abtrocknung der Lücher und Brücher auch Ansetzung neuer Familien	200000	—	—
— —	Zum Abzugsgraben bey Müncheberg	840	16	—
	latus	5713124	8	3

Digitized by Google

Jahre	Wozu die Gelder angewiesen.		rthlr.	gr.	pf.
	Transport		5713124	8	3
1784-1785	Zum Aufbau der abgebrannten Scheunen bey Neuangermünde		4000	—	—
1784-1785	Zur Maulbeerbaum-Plantage bey Nova-Wies		1500	—	—
— —	Zu Herstellung der versandeten Ströhme und Flößergrabens		39127	23	7
1784	Zum Retablissement der Städte Brandenburg, Ruppin, Spandow, Rathenow, Fürstenwalde, Stendal, Gardelegen		240000	—	—
1784-1786	Zu den Wollmagazinen in den Provincial-Städten		40000	—	—
— —	Zum Wollmagazin in Berlin		7000	—	—
1785-1786	Zu Abtrocknung der Lücher und Brücher auch Ansetzung neuer Familien		200000	—	—
— —	Zum Bau alter Häuser in Ruppin	96000.			
	zum Fonds für die dortige Stadtschule	4000.			
			100000	—	—
— —	Zu den Schulanstalten zu Ruppin		500	—	—
— —	Zur Maulbeerbaum-Plantage zu Nova-Wies		1970	—	—
— —	Zu Verbesserung des Guts Seegleetz im Ruppinschen		7000	—	—
— —	Zum Retablissement der durch die Elbe, Oder und Spree verursachten Schäden	370000.			
	desgleichen	30000.			
			400000	—	—
— —	Zum Ankauf Spanischer Schaafe		22000	—	—
		Summe	6776222	7	10

Zu Anlegung und Unterstützung der Manufacturen und Fabriken.

Wozu die Gelder angewiesen.	rthlr.	gr.	pf.
Zum Behuf der Seidenzeug- und Flohr-Fabriken	286118	—	—
" " der Seidenstrumpf-Fabriken	27818	—	—
" " der Band-Fabriken	1550	—	—
" " der Kattun- Manchester- Kannefas- und Parchent-Fabriken	169885	—	—
" " Wollenzeug-Fabriken	31485	—	—
Zu einer Plüsch-Fabrik in Potsdam	1091	—	—
Zum Behuf der Leinen-Fabriken	18865	—	—
" " der Leder-Fabriken	27718	—	—
" " der Geraer-Fabrik in Luckenwalde	77307	—	—
" " der Uhren-Fabrik in Berlin und Friedrichsthal	141235	—	—
Zu Anlegung der Seiden- und andern Färbereien	14729	—	—
" " der Türkischen Garn-Färbereien in Berlin und Caput	30000	—	—
" " der Seiden-Mühlen in Berlin	54000	—	—
Zum Behuf der Stahl-Fabrik in Berlin	3490	—	—
" " der Laquier-Fabrik	11660	—	—
" " der Papier-Fabrik zu Spechtshausen	56000	—	—
" " der Papier-Tapeten- Gold- und Silber- auch bunt Papier-Fabr.	2530	—	—
" " der Ofen-Fabrik in Charlottenburg	9728	—	—
" " einer Schriftgießerey	2842	—	—
Zu verschiedenen kleinen Fabriken	6878	—	—
Zu Anlegung des Seiden-Magazins	80000	—	—
An Pensions- und Mieths-Gelder für Französische und andere Fabrikanten	242000	—	—
An Stuhl-Douceur auch Prämien-Gelder für seidene Waaren	1140000	—	—
Zu Seiden-Grains und Seiden-Prämien	7786	—	—
Summe	2444715	—	—
Hiezu obige Summe	6776222	7	10
Sind also überhaupt von 1740 bis 1786 incl. angewiesen	9220937	7	10

Unter dieser Summe ist nichts von dem begriffen, was Friedrich II. zum Bau in Berlin und Potsdam verwendet hat. Man kann, da seit 1763 die mehresten Jahre im Durchschnitt jährlich 400000 Rthlr. verbauet sind, eine Summe von 9 Millionen sicher annehmen und die ganze für die Kurmark seit 1740 verwendete Summe auf 20 Millionen bestimmen.

Digitized by Google

Wer kann bey diesen weisen Bemühungen Friedrich des Großen an dem Wachsthum der Bevölkerung zweifeln.

Er ermunterte den Ackerbau, vermehrte die arbeitenden Hände auf dem platten Lande, sorgte durch vermehrten Ertrag der Landwirthschaft für Brod, durch Unterstützung der Indüstrie in den Städten, durch Anlegung neuer und Belebung der alten Manufacturen und Fabriken für den Absatz der rohen Producte, beförderte dergestalt den gemeinschaftlichen Wohlstand des platten Landes und der Städte, und selbst ein beträchtlicher Theil der immer noch mäßigen und gut vertheilten Abgaben dienen blos dazu, den Umlauf des Geldes unter der arbeitenden Klasse der Nation zu befördern.

Es ist mir nun nur noch übrig durch Spezial-Listen den Gang der Bevölkerung nachzuweisen. Ich habe mich bemühet so viel als möglich davon zusammen zu bringen. Sie haben nicht alle das Gepräge der höchsten Zuverlässigkeit, besonders in den älteren Zeiten sind sie oft ungewis, zusammen genommen geben sie indessen fürtrefliche Materialien zu politischen Berechnungen.

Die erste Spur wirklicher Volkszählung in der Kurmark finde ich in den Jahren von 1720 bis 1723. In einer Vorstellung vom 3ten März 1723. beschweren sich die Kurmärkischen Landräthe, daß sie die Tabellen von der Zahl aller Einwohner, vom Hufen-Stand, vom Beytrag zu den öffentlichen Kosten, nach dem ihnen zugefertigten Schema jährlich zweymal einsenden sollten. Sie führen dabey an, daß sie bey genauer Aufzeichnung der Zahl der Einwohner eine besondere Furcht, Mißtrauen und Argwohn wahrgenommen, daß die mehresten sich dabey gefährliche Dessins einbildeten, sich viele gar retiriret hätten, oder doch sonst in undienlichen Vefassungen begriffen seyn möchten. Daher baten sie, daß ihnen nachgelassen werden möchte, die Tabelle nur alle zwey Jahre einzusenden. Hierauf wurde vom General-Directorium unterm 20ten März 1723 genehmigt, daß sie vom platten Lande nur von drey zu drey Jahren eingeschickt werden sollte. Im Jahre 1725 wurde von neuem ein sehr detaillirtes Schema gegeben. Es ging aber immer noch sehr langsam und unordentlich. Im Jahre 1730 wurde erst die Tabelle vom Jahre 1728 an das General-Directorium übergeben. Im Jahre 1736 die vom Jahre 1734.

Um den Ungewisheiten bey den historischen Tabellen vorzubeugen, wurde im Jahre 1748 von der Kurmärkischen Kammer befohlen, Plus und Minus gegen die letzte Tabelle zu balanciren und die Gründe davon anzuzeigen.

Mit Bezug auf diese Bemerkungen liefere ich eine Tabelle, welche die ersten Nachrichten von der gezählten Bevölkerung der Kurmark enthält.

Digitized by Google

	1725.				1728.				1731.				1734			
	Bauern.	Koßäthen.	Einlieger.	Summe	Bauern.	Koßäthen.	Einlieger.	Summe.	Bauern.	Koßäthen.	Einlieger.	Summe.	Bauern.	Koßäthen.	Einlieger.	Summe.
Altemark . .	4650	3580	2054	10284	4402	3808	2819	11029	4390	3868	3512	11770	4396	3889	3048	11333
Beeß- und Storkow .	467	794	392	1653	484	793	740	2022	415	802	1310	2537	432	803	1586	2821
Havelland, Glien und Löwenberg . .	1758	1131	328	3217	1748	1098	589	3435	1756	1093	398	3247	1783	1116	583	3482
Lebus . . .	613	976	816	2405	623	981	1011	2615	608	985	1040	2633	624	1022	983	2629
Nieder-Barnim .	684	545	288	1517	689	523	380	1592	675	562	414	1651	709	569	542	1820
Ober-Barnim .	567	384	450	1401	568	403	344	1315	555	395	406	1356	595	384	367	1346
Priegnitz . .	2905	1397	594	4896	3291	842	2176	6309	2887	893	2403	6183	2991	1474	2397	6862
Teltow . .	968	562	595	2125	985	578	475	2038	875	685	568	2128	884	660	672	2216
Uckermark . .	1920	742	1749	4411	2029	704	2109	4842	1854	663	2052	4569	949	754	2420	4123
Zauche . .	891	611	156	1658	883	651	607	2141	871	669	692	2232	890	609	934	2433
Ruppin . .	1339	370	508	2217	1301	388	695	2384	1302	377	721	2400	1239	398	799	2436
Summe	16762	11092	7930	35784	17003	10774	11945	39722	16198	10992	13516	40706	15492	11678	14331	41501

Bemerkungen über Plus und Minus.

Diese Tabelle enthält nur Bruchstücke von den verlohren gegangenen Haupt-Tabellen. Das Plus und Minus der verschiedenen Klassen in den verschiedenen Jahren rühret daher, daß in manchem Jahre Bauer oder Büdner für Koßäthen, diese für Einlieger genommen; Wittwen, welche auf den Höfen gewesen, oder Wirthe, die im Ausgedinge gesessen, in einem Jahre mit, im andern nicht mitgezählet worden.

Ueberhaupt war das Tabellenwesen in diesen Jahren noch in der Wiege.

Digitized by Google

Nur von folgenden Kreisen kann ich aus dieſen Zeiten etwas ganzes angeben:

Oberbarnim, 1723.

Dörfer	98
Bauern	551
Koßäthen	396
Büdner	132
Fiſcher	240
Müller	34
Schmiede	45
Leinweber	20
Häuslinge	346
Schäfer	52
Hirten	132
Frauens	2472
Große Söhne	621
Große Töchter	700
Söhne) unter 10	2193
Töchter) Jahr	2005
Knechte	847
Mägde	630
Summe	11403
dienen als Soldaten	255

Prignitz, 1734.

Dörfer	246
Flecken, Aemter, Meyereyen	69
Bauern	2991
Koßäthen	1474
Häuslinge	2397
Fiſcher	35
Müller	90
Schmiede	66
Leinweber	57
Schneider	71
Rademacher	23
Schuſter	11
Böttcher	3
Zimmerleute	15
Schäfer	256
Hirten	416
Frauens	8615
Große Söhne	6277
Große Töchter	2451
Söhne) unter 10	4460
Töchter) Jahr	6581
Knechte	1459
Mägde	2083
Summe	39831
Angeſeſſene Unterthanen in Dienſt und Löhnung	33
Unterthanen Söhne welche wirklich als Soldaten dienen	470
Eingeſchriebene Söhne und Knechte	7948
Ausſaat 3921 W. 21 Schfl.	

Havelland.

Im Jahr	Seelenzahl
1731	16313
1734	18820
Zuwachs	2507

Glien und Löwenberg.

Im Jahr	Seelenzahl
1731	5395
1734	5614
Zuwachs	219

Ehe ich weiter gehe, muß ich noch einiger Nachrichten über die ältere Bevölkerung gedenken, welche nicht gleichzeitig, ſondern in ſpätern Zeiten gemacht ſind.

Eine Tabelle dieſer Art wurde auf Befehl Friedrichs des Großen im Jahre 1746 gemacht, ſie gründet ſich auf die Kabinetsordre vom 28. May 1746, welche ich bereits oben (Seite 300 in der Note ****) mitgetheilt habe, und iſt folgende:

Zustand der Kurmark auf dem platten Lande.

	Namen der Kreise	Vor dem 30 Jährigen Kriege. Darinn sind Dörfer gewesen	Bauer und Fischer	Kossäthen und kleine Ackerleute	Hausleute, Handwerker und Spinner	Summe	im Jahr 1746. Darinn sind Dörfer	Bauer und Fischer	Kossäthen und kleine Ackerleute	Hausleute, Handwerker und Spinner	Summe	Balance Dörfer Plus	Dörfer Minus	Unterthanen Plus	Unterthanen Minus
1	Altemark	496	3757	3892	313	7962	524	3817	4586	2638	11041	28	—	3079	—
2	Zeltow	134	1149	649	261	2059	140	986	505	972	2463	6	—	404	—
3	Oberbarnim	88	1064	535	126	1725	89	827	406	1152	2385	1	—	660	—
4	Niederbarnim	80	920	683½	231	1834½	89	728	552	1124	2404	9	—	569½	—
5	Zauche	102	923½	645½	313	1882	102	897	655	617	2169	—	—	287	—
6	Ruppin	88	1413	569	75	2057	95	1310	383	546	2239	7	—	182	—
7	Priegnitz	256	3425	1360	241	5026	257	3366	1753	4011	9130	1	—	4104	—
8	Uckermark	239	2371	2065	450	4886	281	1885	750	3764	6399	42	—	1513	—
9	Havelland	157	1907½	1389½	279	3576	157	1760	1201	620	3581	—	—	5	—
10	Bees- und Storkow	110	814	724	172	1710	109	429	877	828	2134	—	1 ist nunmehrem Stadtgen.	424	—
11	Lebus	91	814	1132	198	2144	91	641	1041	2184	3866	—	—	1722	—
	Summe	1841	18558	13644½	2659	34861½	1934	16646	12709	18456	47811	94	1	12949½	—

Eine

Eine noch spätere, nämlich im Jahre 1773 gleichfalls auf Befehl Friedrichs des Großen angefertigte Tabelle, gründet sich in Ansehung der ältern Zeiten blos auf politische Rechnung nach den Gebohrnen und Gestorbenen, nicht auf wirkliche Volkszählung. Hier ist sie *).

Nachweisung: Wie viel in den verschiedenen Epochen 1) vor dem 30 jährigen Kriege Ao. 1617. 2) zu Churfürst Friedrich Wilhelms Zeiten Ao. 1688 und 3) Bey Ableben des Königs Friedrich Wilhelm Ao. 1740 4) Im Jahre 1773. an Menschen vorhanden gewesen und wie solche von Zeit zu Zeit zugenommen haben.	Vor dem 30 jährigen Kriege Ao. 1617	zu Churfürst Friedrich Wilhelms Zeiten Ao. 1688	Also Mehr gegen 1617	Bey Ableben des Königs Friedrich Wilhelm Ao. 1740	Mithin Mehr gegen 1688	Ao. 1773 sind an Seelen in der Kurmark befindlich gewesen	Also Mehr gegen 1740	und in diesen 3 verschiedenen Epochen zusammen Mehr
a) in den Städten . . .	139460	166440	26980	207370	40930	257833	50463	118373
b) auf dem platten Lande .	190200	232800	42600	268621	35821	360630	92009	170430
Summe	329660	399240	69580	475991	76757	618463	142472	288803

In den den neuern Zeiten hat man sich mit mehrerm Fleiße die Anfertigung der Tabellen angelegen seyn lassen, wenn selbige gleich jetzt noch nicht von allen Fehlern gesäubert sind. Folgende Listen sind mit möglichster Genauigkeit extrahiret worden.

*) Eben diese Tabelle findet sich, jedoch ohne Bemerkung ihrer Geschichte und gegen das Jahr 1781 balancirt, in den Politischen ꝛc. Beyträgen die Preußischen Staaten betreffend. 2 Th. 1 B. S. 271.

Digitized by Google

Bevölkerungs-Tabelle von den Städten der Kurmark von 1723 an.

In den Jahren	Zahl der Einwohner.								Häuser	In den Städten und Vorstädten				In den Städten sind Häuser		An Pau-Accise ist bezahlet			Die Städte haben		
	Wirthe		Kinder		Gesinde																
	Männer	Frauen	Söhne	Töchter	Knechte	Mägde	Beysitzer	Inwohner													
1723	48345		31842	31069	6047	5814	4816	18671	179941	30[illegible]	3917	4427	1318	910	851	[illegible]12	2	0	474	50	1078
1731	48078		31879	31648	[illegible]701	5838	4944	18167	184610	31[illegible]61	3787	47053	1839	1283	849	16428	3	—	48	38	1054
1747	58064		35664	33788	5464	5087	5111	21187	198117	33150	4203	4717	1378	159	364	11[illegible]30	48	9	484	38	1038
1748	56510		37908	37287	7981	7197	4590	12962	198776	33014	3648	4564	1036	148	181	9277	5	—	648	58	1040
1749	56178		37693	34988	6364	5848	4730	11497	211979	31396	3530	4583	1393	197	284	16[illegible]41	87	8	66	57	1048
1750	38497	48176	36514	36884	6300	5975	4116	21955	178007	22188	3643	4705	1381	326	181	11[illegible]21	7	9	64	37	1056
1751	38681	41637	36074	36646	6951	6080	4157	16289	177961	22022	3512	4476	1348	234	85	12444	1	3	483	53	1090
1752	37733	42734	35748	37044	7046	6224	4388	13857	196307	22956	3446	4837	1348	254	92	9003	14	4	473	61	1227
1753	38214	40324	35803	38114	7021	6410	4805	14136	188188	23823	3578	4913	1376	261	138	—	—	—	471	59	1270
1754	39117	41758	38534	42646	7693	6391	4827	16111	36111	13833	1110	1814	1411	311	211	—	—	—	47	81	1284
1755	39990	40733	38330	41018	7833	6511	4814	13734	204137	24183	3168	4709	1540	413	163	41500	—	4	481	58	1330
1756	40904	42639	39481	42462	7922	6961	5018	14731	206128	24623	3593	4783	16[illegible]3	370	205	45819	28	—	48	53	1377
1757	41709	42647	39189	41180	8701	6707	6398	10381	2014-6	25397	3147	5161	1916	418	283	44439	4	—	47	59	1394
1758	41991	43248	40988	44490	8180	7814	7067	14188	206[illegible]80	26[illegible]7	3963	5179	1420	430	64	47466	16	11	461	59	1376
1760	41913	43431	40647	41922	7047	6189	6096	11784	201[illegible]19	26323	2847	5174	1397	138	66	987	8	8	464	59	1318
1761	41113	42882	40183	40844	7435	6870	4940	13618	201[illegible]28	26448	3811	5167	1322	178	66	7256	2	6	461	59	1318
1762	41797	42788	40873	41837	7818	6971	5014	13904	206543	26[illegible]0	3791	5219	1317	119	64	9703	13	1	463	59	1299
1763	42937	43965	40879	43078	7994	7089	5169	16993	215[illegible]7	28706	4068	5177	1140	111	52	919	17	3	46	60	1119
1764	43581	44461	41388	44137	7904	7046	5114	16758	218[illegible]6	31443	4161	5146	1114	81	60	7718	18	4	46	59	1113
1765	42783	43730	42188	45378	6978	6495	5059	16366	216769	30963	4885	5180	1018	81	255	10110	81	5	46	60	1305
1766	41563	43648	41787	45047	7934	7083	5251	16308	218[illegible]5	28[illegible]6	3790	5135	1643	70	73	6528	10	11	47	60	1311
1767	44812	46873	43749	46809	8081	7803	5390	18144	220848	36758	4761	5436	1790	102	124	13[illegible]	11	—	46	60	1114
1768	44779	46184	43[illegible]8	46817	8177	7617	5627	18430	221[illegible]	36[illegible]4	3[illegible]8	5379	1779	103	127	11[illegible]8	10	8	46	60	1113
1769	41071	43206	44011	47[illegible]0	9038	8006	5879	18044	227[illegible]	26823	3783	4835	1172	124	146	8168	18	3	464	60	1182
1770	41780	43084	44437	47173	9211	8610	6137	19273	227[illegible]	25[illegible]1	3760	4803	1778	181	187	11619	17	4	464	60	1298
1771	41878	43989	41347	47360	28[illegible]	5378	6093	19[illegible]1	229[illegible]	27[illegible]	3748	5418	1723	189	203	198	20	6	461	60	1303
1772	41785	43178	44446	48295	11180	9117	6913	19770	231[illegible]4	27[illegible]5	3778	5496	1117	207	231	11116	21	4	471	61	1297
1773	42113	45007	44[illegible]4	49[illegible]1	23849	6068	7046	20[illegible]9	240[illegible]	29[illegible]2	3737	3688	1703	267	306	11[illegible]0	4	—	471	61	1293
1774	42180	41734	41141	45849	11[illegible]8	8826	6530	17[illegible]7	234[illegible]	27[illegible]4	3779	3414	1681	177	389	7342	3	9	471	61	1131
1775	40[illegible]8	43[illegible]8	46[illegible]1	51[illegible]0	10[illegible]4	9289	6478	18[illegible]0	245[illegible]	31[illegible]6	3716	3702	1693	176	878	955	13	1	481	61	1139
1776	41[illegible]	43[illegible]3	46[illegible]6	50[illegible]4	10[illegible]1	9[illegible]1	8[illegible]5	21[illegible]6	249[illegible]	32[illegible]2	3629	3479	1574	81	178	—	—	—	488	61	1300
1777	41[illegible]6	43[illegible]1	47[illegible]2	5[illegible]18	11[illegible]8	10[illegible]1	27[illegible]1	14[illegible]7	25[illegible]9	2[illegible]9	3[illegible]9	5[illegible]6	1[illegible]1	113	196	—	—	—	48[illegible]	61	1301
1778	46[illegible]8	4[illegible]10	44[illegible]1	47[illegible]8	[illegible]831	84[illegible]3	6[illegible]16	10 41	25[illegible]8	2[illegible]98	3[illegible]98	3[illegible]72	1[illegible]10	89	206	—	—	—	49[illegible]	61	1[illegible]2
1779	46[illegible]2	46[illegible]9	47[illegible]7	50[illegible]1	[illegible]930	8[illegible]37	6[illegible]11	16[illegible]6	25[illegible]8	2[illegible]2[illegible]	3[illegible]19	3[illegible]8	1[illegible]94	103	86	—	—	—	48[illegible]	61	1[illegible]6
1781	46[illegible]6	46[illegible]2	47[illegible]7	51[illegible]6	7[illegible]13	7[illegible]30	8[illegible]17	17[illegible]1	2[illegible]1[illegible]7	28[illegible]7	3[illegible]70	3[illegible]90	1[illegible]10	86	103	—	—	—	49[illegible]	62	1[illegible]08
1783	47[illegible]5	46[illegible]7	47[illegible]3	50[illegible]6	7[illegible]18	6[illegible]69	7[illegible]16	18[illegible]1	2[illegible]1[illegible]3	28[illegible]8	3[illegible]63	3[illegible]94	1[illegible]76	78	110	24[illegible]	20	—	49[illegible]	62	1[illegible]08
1784	45[illegible]8	46[illegible]7	43[illegible]9	50[illegible]0	7[illegible]4[illegible]	6[illegible]51	5[illegible]43	11[illegible]9	2[illegible]1[illegible]3	28[illegible]8	3[illegible]65	3[illegible]44	1[illegible]71	47	141	—	—	—	49[illegible]	62	1[illegible]08
1761	51[illegible]3	43[illegible]7	44[illegible]0	51[illegible]9	9[illegible]74	7[illegible]74	6[illegible]34	19[illegible]1	2[illegible]1[illegible]6	28[illegible]76	4[illegible]38	3[illegible]65	3[illegible]14	38	318	—	—	—	49[illegible]	62	1[illegible]08

Berl.

Bevölkerungs-Tabelle von den Städten der Kurmark von 1723 an.

In den Jahren	Zahl der Einwohner. Wirthe		Kinder		Gesinde				Haupt-Summe	In den Städten und Vorstädten				Je den Einwohnern sind Häuser		Ein Haus-Freyheit ist besteuert			Die Städte haben		
	männl.	weibl.	ehel.	unehel.	männl.	weibl.	Dienende	Einlieger		männl.	weibl.	Ehepaare	Einzelne	Häuser	Wüste	Thlr.	Gr.	Pf.	Morgen	Ruthen	Schuh
1766	51266	65790	47435	51452	9463	7796	6511	20[illegible]	864393	98792	2140	4914	524	187	830	50167	21	5	618	65	1306
1767	54424	64888	46784	51902	9224	6013	6427	20757	855088	98877	3869	4908	478	146	817	878	16	—	118	69	1309
1768	52248	64740	46618	52064	9069	5971	6481	21050	857281	99170	3798	4967	467	119	811	1146	6	6	518	62	1316
1769	52941	66218	47495	53672	9228	6814	6481	21257	863069	99665	3818	5040	425	158	462	50072	16	—	515	61	1316
1770	53811	67065	48183	54373	9151	6186	6315	22108	864499	99648	3900	5109	422	162	821	2161	7	5	511	62	1320
1771	52924	67026	49182	54966	8652	5796	1775	20181	864768	99661	3089	5815	315	161	196	9677	20	1	518	64	1317
1772	54432	67326	47359	53553	8721	5617	1437	19742	857738	99767	3061	5821	261	224	350	21094	20	2	515	67	1329
1773	54158	65225	47770	53478	9226	5860	9097	23947	867838	99979	1898	5930	241	262	390	13887	8	—	525	67	1304
1774	51933	64620	48709	53787	9207	5878	9128	22095	864855	300792	1817	5961	232	244	548	18872	1	4	518	67	1312
1775	52180	66521	48884	54751	18836	7842	9082	20815	863137	30324	1836	5980	240	255	487	20794	8	7	518	66	1320
1776	52396	66736	49103	54134	10378	7917	7488	20035	864781	30315	1848	5986	250	230	536	19651	6	3	516	64	1319
1777	52143	67277	50187	55158	10577	6017	5854	20144	864649	30600	1845	6195	271	259	564	9888	—	11	515	64	1324
1778	51827	67087	50778	56753	9931	5685	5296	19916	866343	30707	2884	6205	270	57	604	2743	11	10	568	55	1310
1779	53773	68186	50324	58045	10548	6303	5488	20078	871060	30823	1872	6295	274	92	472	8438	14	5	568	57	1306
Militair	55808	12984	15357		—	—	—	—	62790												
1780	54974	68357	51008	58898	10757	6064	5658	20346	875038	30965	1900	6339	270	147	511	9757	6	7	57	55	1306
Militair	55730	13191	17806		—	—	—	—	62735												
1781	55188	68797	51700	57192	10538	6447	5142	20793	877261	30882	1907	6394	266	187	569	15074	23	11	59	55	1306
Militair	56707	13779	17653		—	—	—	—	64137												
1782	55564	69574	54820	59287	10834	6417	5994	20618	877194	31032	1899	6438	260	187	511	10656	20	10	60	57	1317
Militair	57019	13708	18317		—	—	—	—	69154												
1783	55787	69869	51804	57628	11118	6859	6181	20477	879152	31139	1891	6649	256	187	477	6001	9	7	60	57	1338
Militair	56954	13876	18727		—	—	—	—	69547												
1784	56021	70066	52467	58530	10815	6478	6155	20443	880677	31181	1897	6703	205	168	418	45885	17	10	60	57	1348
Militair	57288	13986	19260		—	—	—	—	70654												
1785	56378	70155	53391	59183	10983	7374	6559	19917	883638	31161	1862	6695	260	180	581	117559	6	9	60	57	1348
Militair	53307	14590	10155	10064	—	—	—	—	73056												
1786	56708	70630	53906	58810	11016	6440	6047	20618	887653	31813	1854	6709	260	178	599	64889	16	7	66	58	1337
Militair	58215	14980	10598	10611	—	—	—	—	74224												
1787	56948	70946	53922	59190	11350	6499	5764	20195	887364	30870	1857	6673	259	147	406	73096	5	3	608	58	1338
Militair	58874	14909	10500	10946	—	—	—	—	69332												

Bevöl-

Bevölkerungs-Tabelle vom platten Lande der Kurmark von 1734 an.

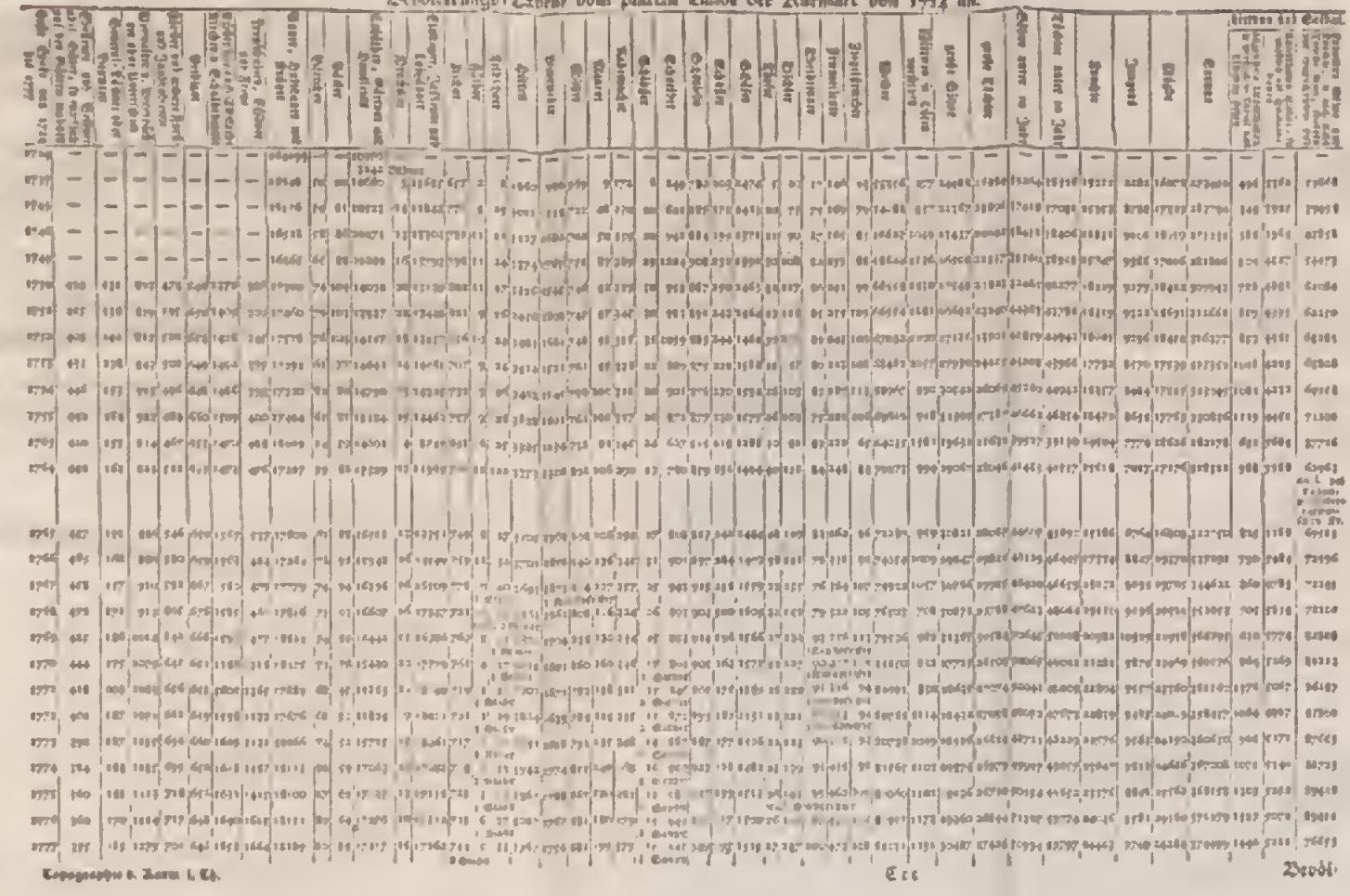

Bevölkerungs-Tabelle vom platten Lande der Kurmark von 1734 an.



Bevöl-

Nachweisung der Bevölkerung der Kurmark in verschiedenen Epoken, nach Verschiedenheit der Kreise, des platten Landes und der Städte.

In den Jahren	Alte-mark	Prieg-nitz	Havel-land	Stien und Lö-wenberg	Rup-pin	Ober-Bar-nim	Nieder-Bar-nim	Teltow	Lebus	Bees- und Stor-kow	Zauche	Luken-walde	Ucker-mark	in den neuen Ober-Etabliss. Dörfern	Summe aller Men-schen.
1723															
in den Städten	—	—	—	—	—	—	—	—	—	—	—	—	—	—	137945
1725															
in den Städten	—	—	—	—	—	—	—	—	—	—	—	—	—	—	146456
1727															
in den Städten	—	—	—	—	—	—	—	—	—	—	—	—	—	—	150113
1728															
in den Städten	—	—	—	—	—	—	—	—	—	—	—	—	—	—	150776
1729															
in den Städten	—	—	—	—	—	—	—	—	—	—	—	—	—	—	151959
1730															
in den Städten	—	—	—	—	—	—	—	—	—	—	—	—	—	—	178907
1731															
in den Städten	—	—	—	—	—	—	—	—	—	—	—	—	—	—	179645
1732															
in den Städten	—	—	—	—	—	—	—	—	—	—	—	—	—	—	184607
1733															
in den Städten	—	—	—	—	—	—	—	—	—	—	—	—	—	—	188116
1734															
in den Städten	16974	14505	26937		8943	8363	70927	6044	15356	2940	7021	—	17103	—	195113
auf dem platten Lande	57407	39831	22256		15761	12033	13017	15528	17466	13158	15523	—	36747	—	258727
Summe	74381	54336	49193		24704	20396	83944	21572	32822	16098	22544	—	53850	—	453840
1735															
in den Städten	17366	14573	27482		9104	8285	71963	6067	15771	3163	7141	—	15412	—	196327
1736															
in den Städten	17292	14726	30887		9213	8601	73042	5767	15696	2942	7175	—	17481	—	202822
1737															
in den Städten	17039	14430	31185		9510	8558	72313	5797	15713	2969	7226	—	16746	—	201486
auf dem platten Lande	54065	44580	27833		18928	12120	14077	15207	16569	13435	15955	—	40681	—	273450
Summe	71104	59010	59018		28438	20678	86390	21004	32282	16404	23181	—	57427	—	474936
1739															
in den Städten	—	—	—		—	—	—	—	—	—	—	—	—	—	206520
1740															
in den Städten	18238	13120	31894		9554	8801	72936	5682	15769	2839	7301	—	16805	—	202939
1741															
in den Städten	18236	13227	29188		9320	8619	74839	5754	15732	2821	7203	—	16893	—	201832
1742															
in den Städten	18532	13338	29842		9415	8694	78151	5798	16026	2922	7289	—	16636	—	206643

Digitized by Google

In den Jahren	Alte-mark	Prieg-nitz	Havel-land	Glien und Löwen-berg	Rup-pin	Ober-Bar-nim	Nieder-Bar-nim	Tel-tow	Lebus	Beeß- und Stor-kow	Zau-che	Lukem-walde	Ucker-mark	in den neuen Oder-Etablis-Dörfern	Summe aller Men-schen
1743															
in den Städten	18677	13205	31553		9374	8720	81882	5942	15895	3174	7462	—	17381	—	213255
auf dem platten Lande	50912	36932	29817		17840	10569	13863	15189	19519	13101	15014	—	41036	—	263792
Summe	69589	50137	61370		27214	19289	95745	21131	35404	16275	22476	—	59417	—	477047
1744															
in den Städten	19341	13458	31390		9423	8935	82232	5760	15897	3081	7505	—	17334	—	214356
1745															
in den Städten	fehlt	13646	28724		9422	8839	83885	5888	16049	3044	7539	—	17617	—	216769
1746															
in den Städten	22088 incl. Rathenow	13729	29316 excl. Rathenow		9498	8720	85334	6148	15701	3130	7603	—	17648	—	218915
auf dem platten Lande	51804	42106	30283		16884	12572	13612	15129	18654	13162	17130	—	41896	—	273232
Summe	73892	55835	59599		26382	21292	98946	21277	34355	16292	24733	—	59544	—	492147
1747															
in den Städten	19639	13821	33112		9407	9042	89429	6395	15786	3170	7687	—	18360	—	225848
1748															
in den Städten	—	—	—		—	—	—	—	—	—	—	—	—	—	225383
1749															
in den Städten	20423	14977	32199		9635	9630	92007	6919	16168	3030	7357	—	19614	—	231959
auf dem platten Lande	52035	44165	29980		17695	12459	13528	16383	22386	13794	17241	—	42240	—	281806
Summe	72458	59142	62179		27330	22089	105535	23302	38554	16824	24598	—	61854	—	513765
1750															
in den Städten	19435	14912	35829		9743	9762	94269	6800	16173	314	6040	—	19688	—	235794
auf dem platten Lande	58082	48477	35049		11064	12566	14108	17218	22339	14121	19212	—	47707	—	309943
Summe	77517	63389	70878		30807	22328	108377	24018	38512	17264	25252	—	67395	—	545737
1751															
in den Städten	19630	15121	34929		8147	9738	99091	7090	16438	3338	6234	—	19386	—	239142
auf dem platten Lande	55188	50768	35645		21242	11666	14154	17405	23120	14940	19276	—	49257	—	312661
Summe	74818	65889	70574		29389	21404	113245	24495	39558	18278	25510	—	68643	—	551803
1752															
in den Städten	—	—	—		—	—	—	—	—	—	—	—	—	—	243574
auf dem platten Lande	55930	51124	35875		21391	11648	15441	17728	23429	15081	19615	—	49115	—	316377
Summe	—	—	—		—	—	—	—	—	—	—	—	—	—	559951
1753															
in den Städten	—	—	—		—	—	—	—	—	—	—	—	—	—	249135
auf dem platten Lande	56074	52432	30563		21586	11729	15150	17667	25178	15807	20005	—	49161	—	315352
Summe	—	—	—		—	—	—	—	—	—	—	—	—	—	564485

Digitized by Google

In den Jahren	Alte-mark	Prieg-nitz	Havel-land	Glien und Lö-wenberg	Rup-pin	Ober-Bar-nim	Nieder-Bar-nim	Teltow	Lebus	Bees- und Stor-kow	Zau-che	Luken-walde	Ucker-mark	in den neuen Ober-Etabliff. Dörfern	Summe aller Men-schen
1754															
in den Städten	—	—	—	—	—	—	—	—	—	—	—	—	—	—	251805
auf dem plat ten Lande	55242	56697	31734		21799	11736	15871	17826	25557	16057	20252	—	50474	—	323245
Summe	—	—	—	—	—	—	—	—	—	—	—	—	—	—	575050
1755															
in den Städten	—	—	—	—	—	—	—	—	—	—	—	—	—	—	255539
auf dem plat ten Lande	56142	59303	32420		22837	11808	15990	17926	25829	16256	20722	—	51603	—	330836
Summe	—	—	—	—	—	—	—	—	—	—	—	—	—	—	586375
1756															
in den Städten	—	—	—	—	—	—	—	—	—	—	—	—	—	—	249840
1757															
in den Städten	—	—	—	—	—	—	—	—	—	—	—	—	—	—	244487
1758															
in den Städten	—	—	—	—	—	—	—	—	—	—	—	—	—	—	233874
1759															
in den Städten	—	—	—	—	—	—	—	—	—	—	—	—	—	—	233964
1762															
in den Städten	—	—	—	—	—	—	—	—	—	—	—	—	—	—	235377
1763															
in den Städten	—	—	—	—	—	—	—	—	—	—	—	—	—	—	237353
auf dem plat-ten Lande	52553	41502	29417		17032	11824	12824	16399	19830	15321	18446	—	47030	—	282178
Summe	—	—	—	—	—	—	—	—	—	—	—	—	—	—	519531
1764															
in den Städten	—	—	—	—	—	—	—	—	—	—	—	—	—	—	241073
auf dem plat ten Lande	52897	58156	34032		21876	13159	13198	17993	20528	15799	19230	—	51443	—	318311
Summe	—	—	—	—	—	—	—	—	—	—	—	—	—	—	559384
1765															
in den Städten	20432	15475	33802		10748	9971	110386	6566	15350	3054	7199	—	18463	—	251446
auf dem plat-ten Lande	53068	59666	34434		22156	13555	13665	17997	21183	16019	19709	—	51298	—	322750
Summe	73500	75141	68236		32904	23526	124051	24563	36533	19073	26908	—	69761	—	574196
1766															
in den Städten	20647	15455	36359		10588	10117	108852	6853	15645	3173	7204	—	19330	—	254223
auf dem plat-ten Lande	55218	62325	34086		23106	15180	13879	19724	24912	16328	20186	—	52247	—	337191
Summe	75865	77780	70445		33694	25297	122731	26577	40557	19501	27390	—	71577	—	591414
1767															
in den Städten	—	—	—	—	—	—	—	—	—	—	—	—	—	—	255435
auf dem plat-ten Lande	64560	62901	33597		22331	15114	14151	19452	25414	16371	20271	—	50460	—	344622
Summe	—	—	—	—	—	—	—	—	—	—	—	—	—	—	600057

1768

Digitized by Google

In den Jahren	Alte-mark	Prieg-nitz	Havel-land	Glien- und Lö-mens-berg	Rup-pin	Ober-Bar-nim	Nieder-Bar-nim	Tel-tow	Lebus	Beeds- und Stor-kow	Zauche	Luken-walde	Ucker-mark	in den neuen Ober-Etabliff. Dörfern	Summe aller Men-schen
1768															
in den Städten	—	—	—		—	—	—	—	—	—	—	—	—	—	257825
auf dem plat-ten Lande	64685	63652	34540		23008	15340	14353	19893	26069	16540	20485	—	52488	—	351053
Summe	—	—	—		—	—	—	—	—	—	—	—	—	—	608878
1769															
in den Städten	—	—	—		—	—	—	—	—	—	—	—	—	—	263069
auf dem plat-ten Lande	68113	63942	39522		23168	16676	16453	20091	27053	16774	21398	—	53605	—	366795
Summe	—	—	—		—	—	—	—	—	—	—	—	—	—	629864
1770															
in den Städten	—	—	—		—	—	—	—	—	—	—	—	—	—	266489
auf dem plat-ten Lande	68298	48998	41062		23818	16708	17917	19045	27110	16909	20984	—	54993	4334	360176
Summe	—	—	—		—	—	—	—	—	—	—	—	—	—	626665
1771															
in den Städten	—	—	—	—	—	—	—	—	—	—	—	—	—	—	264522
auf dem plat-ten Lande	67771	50468	31104	9942	23077	17324	17972	19930	26536	17102	22130	—	54821	4385	362562
Summe	—	—	—	—	—	—	—	—	—	—	—	—	—	—	627084
1772															
in den Städten	—	—	—	—	—	—	—	—	—	—	—	—	—	—	257738
auf dem plat-ten Lande	68587	49224	31134	9743	23422	17432	17541	19381	25981	16828	21228	—	54583	3353	358437
Summe	—	—	—	—	—	—	—	—	—	—	—	—	—	—	616175
1773															
in den Städten	—	—	—	—	—	—	—	—	—	—	—	—	—	—	257830
auf dem plat-ten Lande	68502	49137	30654	9784	23835	17553	17919	18828	26285	16943	16053	6355	55372	3410	360633
Summe	—	—	—	—	—	—	—	—	—	—	—	—	—	—	618463
1774															
in den Städten	—	—	—	—	—	—	—	—	—	—	—	—	—	—	261135
auf dem plat-ten Lande	69115	50024	30598	9873	25260	17883	18188	19842	26750	17057	16336	6441	55161	4680	367208
Summe	—	—	—	—	—	—	—	—	—	—	—	—	—	—	628343
1775															
in den Städten	21625	15470	36914	1486	10633	11096	111544	7324	16355	3229	5203	2683	19775	—	263337
auf dem plat-ten Lande	69067	49763	30409	9889	25059	18108	18252	19687	26879	17245	16420	6479	56037	4864	368158
Summe	90692	65233	67323	11375	35692	29104	129796	27011	43234	20474	21623	9162	75812	4864	631495
1776															
in den Städten	21531	15495	36927	1495	10674	11224	112406	7386	16401	3255	5160	2804	20023	—	264781
auf dem plat-ten Lande	69245	50398	30372	9939	25282	17620	19014	19613	27301	17521	16639	6633	55989	5713	371179
Summe	90776	65893	67299	11434	35956	28844	131420	26999	43702	20776	21799	9437	76012	5713	636060

1777

Digitized by Google

In den Jahren	Alte-mark	Prieg-nitz	Havel-land	Glien- und Lö-wenberg	Rup-pin	Ober-Bar-nim	Nieder-Bar-nim	Teltow	Lebus	Beeskow und Storkow	Zauche	Lukenwalde	Ucker-mark	In den neuen Ober-Schlesischen Dörfern	Summe aller Menschen
1777															
in den Städten	21808	15596	38023	1531	11000	11449	113859	7439	16370	3314	5215	2908	20132	—	268644
auf dem platten Lande	69632	51000	30604	10029	25851	17972	19351	19663	27552	17596	16746	6605	56129	5769	374499
Summe	91440	66596	68627	11560	36851	29421	133210	27102	43922	20910	21961	9513	76261	5769	643143
1778															
in den Städten	23076	15996	46162	1472	11831	11839	130489	7540	17701	3627	5926	2949	21687	—	300:95
auf dem platten Lande	67923	50575	29800	9755	25400	17199	18936	18994	26735	17269	16287	6623	55358	5769	366623
Summe	90999	66571	75962	11227	37231	29038	149425	26534	44436	20896	22213	9572	77045	5769	666918
1779															
in den Städten	25404	16544	54982	1530	13740	12328	143946	8918	19387	3357	6424	3137	24703	—	334400
auf dem platten Lande	70719	51778	30453	10272	26559	17314	20149	19682	27414	18060	16885	6721	57296	6420	379732
Summe	96133	68322	85435	11802	40299	29642	164095	28600	46801	21417	23309	9858	81999	6420	714132
1780															
in den Städten	25867	16982	55777	1539	13918	12734	146985	8641	19761	3429	7060	3210	25153	—	341056
auf dem platten Lande	71109	53007	31199	10543	27152	23017	20011	20028	27903	18519	17286	6863	57836	—	384173
Summe	96976	69989	86976	12082	41070	35751	166996	28669	47664	21948	24346	10073	82989	—	725229
1781															
in den Städten	26160	17227	56757	1545	14075	12928	148648	8782	19835	3412	7021	3531	25559	—	345380
auf dem platten Lande	71107	52969	31280	10722	27160	23359	20282	20371	27935	18591	17392	6935	57935	—	386039
Summe	97267	70096	88037	12267	41235	36287	168930	29153	47770	22003	24414	10466	83494	—	731419
1782															
in den Städten	26815	17071	53946	1593	17231	13291	149414	8976	18963	3430	7150	3585	25083	—	346548
auf dem platten Lande	71185	53441	31679	10812	27435	23582	20858	20553	27932	18947	17583	7033	58295	—	359955
Summe	98000	70512	85625	12405	44666	36873	170272	29529	46895	22377	24733	10618	83378	—	735883
1783															
in den Städten	26575	17323	56322	1597	14348	12855	150515	8980	20197	3482	7273	3764	25478	—	348709
auf dem platten Lande	71274	53652	32048	10771	27421	23962	21212	20682	28390	19122	17688	706	58536	—	391826
Summe	97849	70975	88370	12368	41769	36817	171727	29662	48587	22604	24961	10832	84014	—	740535
1784															
in den Städten	26795	17449	56865	1598	14542	12813	151415	8936	20446	3515	7400	3815	25722	—	351311
auf dem platten Lande	71803	54451	32281	10874	27626	24333	21390	20871	28618	19300	17701	7116	58767	—	395131
Summe	98598	71900	89146	12472	42168	37146	172805	29807	49064	22815	25101	10931	84489	—	746442
1785															
in den Städten	27018	17785	57207	1635	14785	13685	153101	9094	20456	3561	7326	3947	26915	—	356525
auf dem platten Lande	71526	54685	32506	10990	28012	24143	21529	21231	28573	19501	17850	7192	59253	—	396991
Summe	98544	72470	89713	12625	42797	37828	174630	30325	49029	23062	25176	11139	86178	—	753516

Digitized by Google

In den Jahren	Alte-mark	Prieg-nitz	Havel-land	Elten und Lö-wenberg	Ruppin	Ober-Bar-nim	Nieder-Bar-nim	Tel-tow	Lebus	Bees- und Stor-kow	Zauche	Luken-walde	Ucker-mark	in den neuen Ober-Etabliff. Dörfern	Summe aller Men-schen.
1786															
in den Städten	26448	17522	56940	1777	15247	13707	153785	9061	20981	3024	7430	4091	27404	—	357417
auf dem platten Lande	71739	55646	32757	11192	28264	24629	21603	20940	28898	19667	17954	7354	59369	—	399952
Summe	98187	73168	89697	12909	43511	38336	175388	30001	49879	22691	25384	11445	86773	—	757369
1787															
in den Städten	—	—	—	—	—	—	—	—	—	—	—	—	—	—	353195
auf dem platten Lande	71139	55834	33005	11182	28588	24837	21685	21217	29174	19654	18271	7387	60409	—	402382
Summe	—	—	—	—	—	—	—	—	—	—	—	—	—	—	755577

Nach-

Digitized by Google

Nachweisung *) wie sich die Vermehrung der Menschen in der Churmark gegen die Gebohrnen und Gestorbenen in den Regierungs-Jahren des Königs Friedrichs des Zweyten, nämlich von 1740. bis 1786. erhalten hat.

	Anzahl der Menschen in den Städten.	auf dem Lande.	Summe.
Im Jahre 1740. beym Antritt der Regierung Friedrichs des Zweiten waren in der Churmark	202939	273052	475991
Im Jahre 1749.	231959	281806	513765
also mehr	29020	8754	37774

Ungeachtet der zwey in dieser Epoche fallenden Kriege, hat sich die Zahl der Menschen in den Städten auf 29020 Personen vermehrt, obgleich nach der nachfolgenden Nachweisung in dieser Zeit in den Städten nur 1793 Menschen mehr gebohren als gestorben sind. Der Zuwachs ist also größtentheils durch Ausländer entstanden, welche bey den neuangelegten Fabriken ihr Brod fanden. **Berlin** allein hat in dieser Zeit einen Zuwachs von 18622 Menschen gehabt; denn im Jahre 1749. waren in dieser Stadt 87313 im Jahre 1740. aber nur 68691 Menschen. Vom Lande sind wie in der nachfolgenden Nachweisung bemerkt worden, in diesen Jahren zwar keine Listen von den Gebohrnen und Gestorbenen aufgenommen, da aber in dieser Epoke auf dem Lande keine Urbarmachung oder Abbau vorgenommen worden, so ist die Vermehrung auf dem platten Lande bloß durch die mehr Gebohrnen entstanden.

Im Jahre 1749. waren	231959	281806	513765
= = = 1755.	255539	330836	586375
also mehr	23580	49030	72610

darunter sind nach der beyliegenden Nachweisung mehr gebohren als gestorben in den Städten = = 5736
auf dem Lande = = 20607
26343 Menschen.

also an Ausländern und Kolonisten in die Churmark gekommen
in den Städten = = 17844
auf dem Lande = = 28423
46267 Menschen,

welche durch Anlegung neuer und Erweiterung der alten Fabri-

*) Diese Nachweisung giebt eine überraschende Uebersicht von der steigenden und fallenden Volksmenge nach Verschiedenheit der Umstände, von der eigenen Vermehrung und dem Zuwachs durch Fremde.

Digitized by Google

Ferner.	Anzahl der Menschen in den Städten.	auf dem Lande.	Summe.
ken, ingleichen durch Amelioration des platten Landes einzuwandern gereitzet worden.			
Im Jahre 1755. waren	255539	330836	586375
= = = 1763.	237353	282178	519531
also weniger	18186	48658	66844
als auf so viel die Zahl der Menschen in der Churmark sich während des siebenjährigen Krieges vermindert hat, darunter sind nach der beyliegenden Nachweisung 19262 Menschen, von 1757 bis 1763. mehr gestorben als gebohren.			
Wenn man also annimmt: daß wenn dieser Krieg nicht gewesen wäre, die Zahl der Menschen durch die mehr Gebohrnen als Gestorbenen, sich nur so, wie in den vorhergehenden 7 Jahren mit 26,343 Menschen vermehren können, so hat der siebenjährige Krieg der Churmark 93,187 Menschen gekostet.*)			
Im Jahre 1763.	237353	282178	519531
= = : 1786.	283193	399952	683145
also 1786 mehr	45840	117774	163614
darunter sind nach der Nachweisung vor den Gebohrnen und Gestorbenen mehr gebohren als gestorben			
in den Städten = = 3270			
auf dem Lande = = 75386			
Zusammen = 78656 Menschen.			
Also sind in dieser Zeit an Ausländern und Kolonisten in die Churmark gekommen			
in den Städten = = 42570			
auf dem Lande = = 42388			
84958 = = =			
welche man der Anlegung neuer Fabriken in den Städten und den Urbarmachungen und Anbau auf dem Lande zu danken hat.			

Ferner

*) Der siebenjährige Krieg brach im Herbst 1756. aus, die Listen von den Gebohrnen und Gestorbenen sowohl als die von der Zahl der Menschen wurden am Schlusse des Jahres aufgenommen, es hat also bey diesem Ueberschlag, die Zahl der Menschen so am Schlusse des 1756sten Jahres in der Churmark wären, und in 576,324 Menschen bestanden, nicht angenommen werden können, weil ein grosser Theil abwesend und zu Felde war, wogegen die Gebohrnen und Gestorbenen noch zum Friedens-Jahr zu zählen, da auf deren Zahl der Krieg noch keinen Einfluß gehabt. Vom Jahre 1762 sind keine Listen von der Zahl der Menschen vorhanden.

Digitized by Google

Ferner:	Anzahl der Menschen in den Städten.	auf dem Lande.	Summe.
Die Zahl vergrößert sich, wenn man bedenkt, daß das Militair nicht mit in diese Berechnung kommt und viele gebohrenen Einländern als Soldaten eingestellet werden, auch verschiedene Enrollirte außer Landes gegangen.			
Die Churmark hat also beym Ableben Fridrich des Zweiten im Jahre 1786 in der Churmark mit Ausschluß des Militairs, welches in 74056 Personen bestanden, an Menschen gehabt	283193	399952	683145
Im Jahre 1740 beym Antritt dessen Regierung aber waren nur	202939	273052	475991
Es ist also während dessen Regierung an Zuwachs gewesen	80254	126900	207154
nehmlich an mehr Gebohrnen als Gestorbenen:			
von 1740 bis 1749.	1793	8754	10547
" 1750 " 1756	5736	20607	26343
" 1764 " 1786	3270	75386	78656
Sind	10799	104747	115546
Durch Kolonisten und Ausländer von 1740 bis 1749	27227	— —	27227
" 1750 " 1756	17844	28423	46267
" 1763 " 1786	42570	42388	84958
Sind	87641	70811	158452
dazu die mehr gebohrnen als gestorbenen	10799	104747	115546
macht zusammen	98440	175558	273998
davon ab, die während des siebenjährigen Krieges mehr gestorbenen	18186	48658	66844
Bleibt der vorgedachte Zuwachs *) während der Regierung Friedrich des Zweiten	80254	126900	207154

*) Unter der angegebenen Zahl der Menschen ist das in Reih und Glied stehende Militair in den Städten nicht mit begriffen. Da dieses von 1763 bis 1786 auch stark vermehrt worden, so hat die Churmark hierdurch gleichfals einen starken Zuwachs an Menschen erhalten; jedoch sind die gebohrnen und gestorbenen von Militair unter obigen Summen mit begriffen und nicht zu trennen gewesen, weil man im Jahre 1771 erst angefangen hat solche in den Listen besonders zubemerken. Daher ist diese Tabelle in Rücksicht der Städte nicht dazu zu gebrauchen, das Verhältniß der wirklichen Menschenzahl gegen die Gebohrnen und Gestorbenen zubestimmen.

Digitized by Google

Nachweisung von den von 1740 bis 1786 in der Churmark gebohrnen und gestorbenen Personen; nach verschiedenen Epoken abgeschlossen.

Jahre	in den Städten sind gebohren.	in den Städten sind gestorben.	auf dem Lande sind gebohren.	auf dem Lande sind gestorben.	Summe der gebohrnen	Summe der gestorb.	also gebohren als gestorben	also mehr gestorben als gebohren
1740	9042	11575	In diesen Jahren, sind auf dem Lande keine Listen von den gebohrnen und gestorbenen aufgenommen worden.		9042	11575	—	2533
1741	8087	11044			8087	11044	—	2957
1742	8734	8877			8734	8877	—	143
1743	10048	8211			10048	8211	1837	—
1744	10045	7904			10045	7904	2141	—
1745	9138	8837			9138	8837	301	—
1746	8944	8941			8944	8941	3	—
1747	9599	8991			9599	8991	608	—
1748	9709	7202			9709	7202	2507	—
1749	9176	9147			9176	9147	29	—
Summe	92522	90729	—	—	92522	90729	7426	5633
							5633 ab.	
							1793	bleiben.
1750	10016	10774	10379	9161	20395	19935	460	—
1751	10542	10714	11868	9669	22410	2038	2027	—
1752	10772	8898	12740	9680	23512	18578	4934	—
1753	10762	8761	12250	8712	23012	17473	5539	—
1754	11149	9926	12750	9090	23899	19016	4883	—
1755	11310	9500	14000	9537	25310	19037	6273	—
1756	10855	11097	13520	11051	24375	22148	2227	—
Summe	75406	69670	87507	66900	162913	136570	26343	—
	69670	—	66900	ab	136570	ab		
	5736		20607	bleiben	26343			
1757	9254	12521	11457	13202	20711	25723	—	5012
1758	7631	13718	10391	13328	18022	27046	—	9024
1759	9396	10981	11440	10961	20836	21942	—	1106
1760	10066	10628	12667	10023	22733	20651	2082	—
1761	9688	9863	11610	9193	21298	19056	2242	—
1762	9619	11623	11819	11468	21438	23091	—	1653
1763	8570	12830	10833	13364	19403	26194	—	6791
Summe	64224	82164	80217	81539	144441	163703	4324	23586
		64224	ab	80217	ab		ab	4324
	bleiben	17940		1322			bleiben	19262

Jahre

Jahre	in den Städten sind gebohren.	gestorben.	auf dem Lande sind gebohren.	gestorben.	Summe der gebohrnen	gestorb.	also gebohren als gestorben	mehr gestorben als gebohren
1764	11563	8989	12260	8352	23823	17341	6482	—
1765	11338	9078	13005	8935	24343	18013	6330	—
1766	11377	11161	14453	10177	25830	21338	4492	—
1767	11456	11826	13535	12404	24991	24230	761	—
1768	10803	9704	13521	9647	24324	19351	4973	—
1769	10608	8973	14134	8556	24742	17529	7213	—
1770	11063	10659	14178	9074	25241	19733	5508	—
1771	10722	13082	13230	10296	23952	23378	574	—
1772	8615	18933	11771	19102	20386	38035	—	17649
1773	9605	12300	12948	12533	22553	24833	—	2280
1774	10869	10053	13845	10332	24714	20385	4329	—
1775	11364	11324	14826	12862	26190	24186	2004	—
1776	11126	10355	13563	10166	24689	20521	4168	—
1777	12227	10755	14936	10847	27163	21602	5561	—
1778	11819	11391	15105	10752	26924	22143	4781	—
1779	9991	10627	13824	11148	23815	21775	2040	—
1780	13930	10556	16526	9679	30456	20235	10221	—
1781	12266	11076	15613	13332	27879	24408	3471	—
1782	12481	10675	15375	10305	27856	20980	6876	—
1783	12158	10953	15730	10243	27888	21196	6692	—
1784	11238	10772	14716	10255	25954	21027	4927	—
1785	11797	11133	14586	11288	26383	22421	3962	—
1786	11810	12581	15096	11105	26906	23686	3220	—
Summe	260226	256956	326776	251390	587002	508346	98585	19929
	256956	ab	251390	ab		ab	19929	
	3270	bleiben	75386	bleiben		bleiben	78656	

Nota. In den Jahren 1750. 1751 und 1761 sind keine Listen vom platten Lande bey der Churmärk. Cammer eingegangen, es ist dahero um diese doch auch auszufüllen und nach Möglichkeit zubestimmen die Haupt-Summen nach den Listen des Ober-Consistorii angenommen, davon die Zahl bey den Städten abgezogen und der Ueberrest für das platte Land gerechnet. Daß im Jahr 1771 und 1772 so viel mehr gestorben als gebohren, ist von dem in diesen Jahren häufig grasirenden bösartigen Fiebern, rothen Ruhren, Blattern ꝛc. entstanden, besonders aber hat der Mangel der benöthigten Nahrungsmittel dieses bewürkt.

General-

Digitized by Google

General-Tabelle von sämmtlichen in der Churmark im Jahre 1756 getrauten, gebohrnen und gestorbenen Personen.

	Namen der Kreise.	Im Jahre 1756 sind				
		getraut	gebohren		gestorben	
		Paar.	Söhne	Töchter	männlich	weiblich
1	Altemark	591	2297		2163	
2	Priegnitz	396	847	785	829	784
3	Havelland	231	666	591	507	439
4	Glien und Löwenberg					
5	Ruppin	172	894		658	
6	Ober-Barnim	183	433	436	350	280
7	Nieder-Barnim . . .	163	500	441	384	343
8	Teltow	148	350	361	267	265
9	Lebus	274	735	739	676	697
10	Zauche	176	410	391	293	304
11	Luckenwalde	—	—	—	—	—
12	Bees und Storckow .	98	283	266	182	189
13	Uckermark	398	2095		1441	
	Summe	2830	13520		11051	
	hierzu die Städte mit	2235	5511	5329	5689	5395
			10840		11084	
	Summe	5065	24360		22135	

Digitized by Google

General-Tabelle von sämmtlichen in der Kurmark im Jahre 1787 getrauten, gebohrnen und gestorbenen Personen.

Namen der Kreise.	Im Jahre 1787 sind																
	Getraute			Gebohren							Gestorben						Summe gestorben vom Civil und Militair-Stand.
	Civil-Stand.	Militair-Stand.	Summe	Civil-Stand		Summe	Militair-Stand		Summe	Summe gebohren vom Civil- u. Militair-Stand.	Civil-Stand		Summe	Militair-Stand.		Summe	
	Paar	Paar		Söhne	Töchter.		Söhne	Töchter			Männlich	Weiblich		Männlich	Weiblich		
1 Altemark . . .	631	27	658	1334	1278	2612	73	60	133	2745	895	848	1743	16	20	36	1779
2 Prieguitz . . .	486	29	515	1092	970	2062	87	70	157	2219	815	739	1554	27	25	52	1606
3 Havelland . .	252	19	271	558	524	1082	58	42	100	1182	375	360	735	10	17	27	762
4 Glien u. Löwenberg	64	8	72	186	161	347	20	27	47	394	151	127	278	9	12	21	299
5 Ruppin . . .	196	5	201	538	477	1015	33	41	74	1089	352	345	697	4	13	17	714
6 Ober-Barnim . .	205	18	223	514	451	965	53	41	94	1059	395	388	783	19	12	31	814
7 Nieder Barnim .	158	18	176	383	392	775	52	54	106	881	327	320	647	19	14	33	680
8 Teltow . . .	127	—	127	385	354	739	—	—	—	739	295	306	601	—	—	—	601
9 Lebus	246	13	259	565	472	1037	36	38	74	1111	420	421	841	21	17	38	879
10 Zauche . . .	119	8	127	332	301	633	45	28	73	706	197	190	387	12	10	22	409
11 Luckenwalde . .	61	3	64	100	118	218	8	7	15	233	108	121	229	10	4	14	243
12 Beeß u. Storkow	143	13	156	340	281	621	39	34	73	694	292	288	580	14	24	38	618
13 Uckermark . .	481	44	525	1133	1020	2153	148	129	277	2430	689	624	1313	29	31	60	1373
Summe des platten Landes	3169	205	3374	7460	6799	14259	652	511	1223	15482	5311	5077	10388	190	199	389	10777
Hierzu die Städte mit	2065	900	2965	4620	4333	8953	1548	1445	2993	11946	4278	4340	8618	1239	1084	2383	11001
Summe .	5234	1105	6339	12080	11132	23212	2200	2016	4216	27428	9589	9417	19006	1429	1283	2772	21778

Ende des ersten Theils.

Digitized by Google

Digitized by Google

Digitized by Google

Digitized by Google

Digitized by Google